

BUDAPEST III. KERÜLET



2.

URBAN-LIS STÚDIÓ • 2014. DECEMBER
ÉRTÉKKATASZTER

SZERZŐK

GENERÁL

VÁROSTÖRTÉNET, ÉPÍTÉSZETTÖRTÉNET		URBAN-LIS STÚDIÓ KFT.
Liszkay Krisztina	<i>vezető településtervező okleveles építésmérnök</i>	TT/1É 01 – 1455
Vásárhelyi Kinga	<i>okleveles építésmérnök városépítési- városgazdálkodási szakmérnök</i>	TT/É 01 – 3723
Szczuka Levente	<i>okleveles településmérnök, okleveles tervező építésmérnök</i>	TT 01 – 6111
Krébesz András	<i>GIS</i>	

SZAKÉRTŐK

TÁJTÖRTÉNET		PERSOL 2000 BT.
Sólyom Rudolf	<i>okleveles kert és tájépítésmérnök</i>	TK 01 – 5053
ÖRÖKSÉGVÉDELEM		ZIKKURAT BT.
Szczuka Attila	<i>okleveles építésmérnök</i>	É/1 13-1009
RÉGÉSZET		ALKMAEON FORTIS
Adorján dr. Gyuricza Anna	<i>okleveles régész</i>	LLTK azonosító: B5COGJ

TARTALOMJEGYZÉK

BEVEZETÉS	
Útmutató az értékkataszter használatához	3
Műemléki védettség - jelmagyarázat	4
Fővárosi védettség - jelmagyarázat	5
Kerületi védettség - jelmagyarázat	6
Összefoglaló térkép (műemléki-, fővárosi-, kerületi védettség)	7
ÉRTÉKKATASZTER	
MŰEMLEKI VÉDETTSÉG 8	
Műemléki védettség térkép	9
Római kori emlékek	10
Középkori emlékek	23
Fő tér és környéke	27
Árpád-házi Szent Erzsébet tér környéke	40
Lajos utca és Goldberger gyár környéke	56
Kolosy tér környéke	62
Kiscelli kastély és környéke	64
Békásmegyer-Ófalu	67
Óbudai Hajógyár	73
Óbudai Gázgyár	88
20. századi emlékek	106
Szagrális emlékek	113
FŐVÁROSI VÉDETTSÉG 117	
Fővárosi védettség térkép	118
Fővárosi egyedi védettségű építmények	119
Fővárosi egyedi védettségű épületegyüttesek	128
KERÜLETI VÉDETTSÉG 136	
Kerületi védettség térkép	137
Helyi védett épületek, építmények	138
Helyi védett épületegyüttesek	154
Helyi védett épületrészek	156
Helyi védett műtárgyak	170
FÜGGELÉKEK 172	
Műemléki védettségek listája	173
Fővárosi védettségek listája	182
Kerületi védettségek listája	184
Adatszolgáltatástól való eltérések, problémák	186

MŰEMLEKI VÉDELEM

JELMAGYARÁZAT

BUDAPEST III. KERÜLET
ÖRÖKSÉGVÉDELMI HATÁSTANULMÁNY

ÉRTÉKKATASZTER
MŰEMLEKI VÉDETTISÉG

AQUINCUMI POLGÁRI VÁROSRESZ MARADVÁNYAI

Műemlék törzsszáma: **15222** Cím: **Szertendrei út 133.**

MŰEMLEKI VÉDELEM

Törzsszám/azonosító: **15222 [392]** Megnevezés: **Aquincumi polgári városrészt maradványai**

Védőterületi szám: **1420-24/1951 VKM, 22509/1958. ÉM, 120344/1958. MM**

Érintett helyrajzi szám(ok): **19343/8, 19343/4, 19343/7**

MŰEMLEKI KÖRNYEZET (TERÜLETI LEHATÁROLÁSSAL)

Törzsszám/azonosító: **15222 [391]** Megnevezés: **Budapest III. Aquincum római polgárváros műemléki környezete**

Védőterületi szám: **2238/1973. ÖMF**

Érintett helyrajzi szám(ok): **19343/8, 19343/4, 19343/7, 19343/6, 19343/5, 19343/3, 19343/2, 19343/1, 19343/0, 19343/9, 19343/10, 19343/11, 19343/12, 19343/13, 19343/14, 19343/15, 19343/16, 19343/17, 19343/18, 19343/19, 19343/20, 19343/21, 19343/22, 19343/23, 19343/24, 19343/25, 19343/26, 19343/27, 19343/28, 19343/29, 19343/30, 19343/31, 19343/32, 19343/33, 19343/34, 19343/35, 19343/36, 19343/37, 19343/38, 19343/39, 19343/40, 19343/41, 19343/42, 19343/43, 19343/44, 19343/45, 19343/46, 19343/47, 19343/48, 19343/49, 19343/50, 19343/51, 19343/52, 19343/53, 19343/54, 19343/55, 19343/56, 19343/57, 19343/58, 19343/59, 19343/60, 19343/61, 19343/62, 19343/63, 19343/64, 19343/65, 19343/66, 19343/67, 19343/68, 19343/69, 19343/70, 19343/71, 19343/72, 19343/73, 19343/74, 19343/75, 19343/76, 19343/77, 19343/78, 19343/79, 19343/80, 19343/81, 19343/82, 19343/83, 19343/84, 19343/85, 19343/86, 19343/87, 19343/88, 19343/89, 19343/90, 19343/91, 19343/92, 19343/93, 19343/94, 19343/95, 19343/96, 19343/97, 19343/98, 19343/99, 19343/100**

ÉPÍTÉSZETTÖRTÉNETI ADATOK

Építésmű típus: **Római**

Korszak: **Római kor (1-5. század)**

Építés éve: **2-3. század**

Építészeti stílus: **-**

Építész: **-**

ISMERTETÉS

A római léptéktábor körül, katonai területen jött létre a polgárváros, ami igazságszolgáltatási alatti lakott városra települést volt, de városi joggal nem rendelkezett.

A ma is látható romok csak egy részét képezik e egykor mintegy 30 hektáron elhelyezkedő településnek. A várost al övezte, szőlőterest illetve a sarkonál kör alakú tornyokkal. Az egymásra merőlegesen ütköző falak mentén a házak szorosan egymás mellett helyezkedtek el. A házak általában 2-3 emeletesek voltak, s verandával, oszlopcorokkal előterekkel bővítették őket. Az oszlopok falak sínes festés borította, a padlót kő- vagy márványlapokkal, terrazzóval vagy sínes mozaikkövekkel burkolták. A fűtést horodostól kályhákkal, kemencékkel oldották meg, központi fűtés (hypocaustum) nyomait találják meg a közfürdőben, köbepületben illetve a tehetősebb polgárok házaiban. A város jelentősebb fennmaradt épületei: Forum, baika (törvényház), vendéglő, boltok, fürdők, macellum (vásárcsarnok), Mithras-szentély. A polgárváros régészeti leletei közül kiemelkedik a tűzoltók színházában talált bronz vizorgóna. A hangszóró a Római Birodalom egyetlen megmaradt orgonája. 1980-ban elkészítették egy megszállható másolatát, amelyet ünnepélyes alkalmakkor a látogatók is hallhatnak. 1888-ban a Filátorgát építéskor előkerült egy félraszó szarkofág, amelyben az orgonán játszó énekmozgató, Aelia Sabina nyugodott.

Forrás: **Urban-Lis Stúdió Kft.**

• **Urban-Lis Stúdió Kft. Budapesti ÖRÖKSÉGVÉDELMI HATÁSTANULMÁNY**

• **Urban-Lis Stúdió Kft. Budapesti ÖRÖKSÉGVÉDELMI HATÁSTANULMÁNY**

• **AQUINCUM MŰEMLEKI VÉDELMI HATÁSTANULMÁNY**

• **AQUINCUM MŰEMLEKI VÉDELMI HATÁSTANULMÁNY**

URBAN-LIS STÚDIÓ KFT. 4

Műemlék fő adatai

Műemlékre vonatkozó nyilvántartási adatok

Műemléki környezetre vonatkozó nyilvántartási adatok

Műemlékre vonatkozó fontosabb építészettörténeti adatok

A védett objektum rövid ismertetése



Műemléki környezettel és műemléki védelemmel is érintett telek

Területi lehatárolással kijelölt műemléki környezet határa

Műemléki környezettel érintett telek

Műemléki védelemmel érintett tel(k)ek lehatárolása

Műemlék telken belüli helye, törzsszáma és azonosítószáma

Más műemléki védelemmel érintett telek

Műemléki védelemmel érintett tel(k)ek helyrajzi száma(i)

FŐVÁROSI VÉDELEM


JELMAGYARÁZAT

BUDAPEST III. KERÜLET
ÖRÖKSÉGVÉDELMI HATÁSTANULMÁNY

ÉRTÉKKATASZTER
FŐVÁROSI VÉDELTSSÉG

RÓMAIFÜRDŐ - ROZGONYI PIROSKA UTCA

Alapszám: **3.2.1.** Cím: **Rozgonyi Piroška utca**



FŐVÁROSI EGYEDI VÉDELTSSÉGŰ ÉPÜLETEGYÜTTES

Alapszám: **3.2.1.** Megnevezés: **Rozgonyi Piroška utca páratlan oldala a Dósa utcától a Zaránd utcáig, páros oldala a Rozgonyi Piroška utca 4/A-tól a Rozgonyi Piroška utca 24-ig**

Waldai rendezéskori szám: **33/2033. (V. 10. 11. évi. Kgy. rendelet Budapest fővárosi építészeti övezetrendezéséről)**

Érvenyes helyrajzi szám(ok): **23132, 23128, 23642, 23643, 23639, 23638, 23641, 23126/1, 23126/2, 23644, 23645/1, 23646/2, 23647, 23648/2, 23701/1, 23701/2, 23704, 23703/2**

ÉPÍTÉSZETTÖRTÉNETI ADATOK

Építészeti típus: **épületegyüttes**

Környék: **Két Villághorvó-község [20. sz.]**

Építés éve: **1920-as évek**

Építészeti stílus: **Historizáló villaépítészet**

ISMERTETÉS

Rómaifürdő, az egykori Lóporalmom területe az 1920-es évektől kezdve került beépítésre. Rómaifürdő - Állatorvóúti térség hasonlóan rendezett, köröndök körülszálló (településrészként) tervezték meg a 19-20. század fordulóján. Működő meghatározó útként szerepelt a Rozgonyi Piroška utca, mely a megközelítésként szolgál a KÉV illetve a római strand felől a Római partra érkezők számára.

A környék az 1930-es évektől fokozatosan épült be jellemzően villaépületekkel, melyek sok városi vendéget fogadtak. Ezért „almeslelék” szerint nem lehetett fürdőházzal lenni a Dunára. Itt jöttek Galambos bácsi és Kovács örmester rendőri, akik visszaparancsolták a nem megfelelő öbölökben megjelöltek.

Az utca mentén ma is sok villaépület található, melyek többsége eredeti formájában van jelen.

Az itt álló villa épületek az 1910-es, 1920-as évek stílusjegyeinek jellegzetes ismérveit: a horizontális részletek jömmegfennek a népies és a modern szecesszió elemeként.

A fővárosi rendeletben szereplő épületegyüttes ugyanakkor korántsem egységes, a kijelölt telkek jelentős hányadán újabb építészeti család hűz találatok, melyek a egykor egységes utcakép valódi érvényesülését csorbítják.

Felhasznált források:
33/2033. (V. 10. 11. évi. Kgy. Rendelet) Budapest fővárosi építészeti övezetrendezéséről
1921. - Állatorvóúti térség: Római Párti térség - Dósa utcától a 2030. számú utcaig
1921. - Rómaifürdő térség: Állatorvóúti térség, Széchenyi és Dósa utcáktól Észak felől, Saját Járás

URBAN-LIS STÚDIÓ KFT. 1

Védett elem adatai

Védett elemre vonatkozó nyilvántartási adatok

Védett elemre vonatkozó fontosabb építészettörténeti adatok

A védett elem rövid ismertetése



Fővárosi védelemmel érintett épület, építmény

Fővárosi védelemmel érintett épületegyüttes

Fővárosi védelemmel érintett tel(k)ek helyrajzi száma(i)

Fővárosi védelemmel érintett tel(k)ek lehatárolása

KERÜLETI VÉDELEM

JELMAGYARÁZAT

BUDAPEST III. KERÜLET
ÖRÖKSÉGVÉDELMI HATÁSTANULMÁNY

ÉRTÉKKATASZTER
KERÜLETI VÉDETTSÉG

ÓBUDAI KOCSISZÍN - IRÓDA ÉPÜLET

Abonaszám: **HV-033** Cím: **Vörösvári út 115-117.**

MÉLYI VÉDETT ÉPÜLET, ÉPÍTMÉNY
Megnevezés: **Iroda épület**

Abonaszám: **HV-033**

Változti rendeltetési szám: **23/2013. (II. 29.) Hivatalnoki rendelet 1. sz. melléklet**

Építmény helyrajzi szám(ok): **16911**

ÉPÍTÉSZTÖRTÉNETI ADATOK

Építmény típusa: **épület**

Kimozdít: **Századforduló (19-20. sz.)**

Építés éve: **1907 körül**

Építészeti stílus: **historizáló**

Építmény:

ISMERTETÉS

A földszint 1. emeletén, alaprajzított ipari épület a századforduló körül épült, az Óbudai kocsiszín iródaépületként funkcionált. A Vörösvári út felől sárgás színnel nyertéglő homlokzat 6 tengelyes, csak ablakokat tartalmaz, az épület bejárata a másik oldalon van.

Az ablakok körül a földszinten szegmensíves, a emeleten felül íves kváder utánzú vakolatkeretekkel, és a szemlőképkörnyét és zárókeretét imitáló vörös színű tegladzsellel, a földszint feletti profilos téglát osztovalkállyal.

Historizáló vörös profil téglalemezből falazott főpárkány felett a tető és az egykori bádógócsás igen rossz állapotban van. A pinceablakokat befalazták.

1996. március 31-én az egykori Óbudai kocsiszínt beszárták. Az épület sokig üresen állt, majd a BKV Rt. adta. Az ingatlan megvásárló 2006-ban első lépésként az egykori forgalmi épület tetőzetét lebontatta, azóta az épület védelem nélkül pusztul.

Az elképzelt ingatlanfejlesztés és az építkezésekkel szembe fordított, a területen lévő épületek pusztultak, a terület paraszodik.

Az egykori iródaépület jelenleg kritikus állapotban van.

Felhasznált források:
<http://registor.hu/kerulet/III-kerulet/obudai-kocsiszin-iroda-epulet/2283> ; <http://terkep.hu/1004/108/obudai-kocsiszin-terkep/1907-1908>; Szeged János

URBAN-LIS STÚDIÓ KFT. 15

Védett elem adatai

Védett elemre vonatkozó nyilvántartási adatok

Védett elemre vonatkozó fontosabb építészettörténeti adatok

A védett elem rövid ismertetése



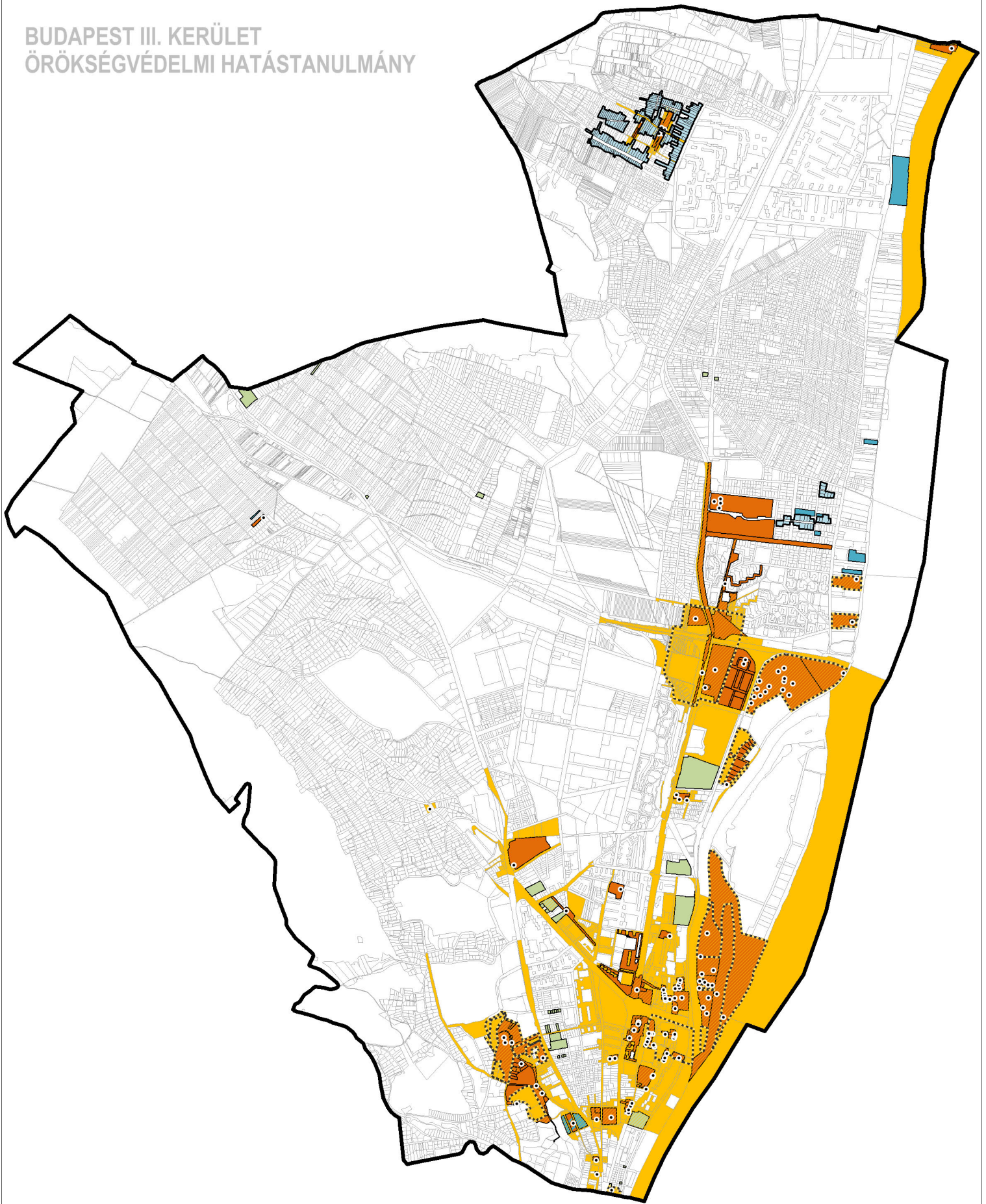
Kerületi védelemmel érintett telek lehatárolása










Kerületi védelemmel érintett telek

Kerületi védelemmel érintett telek helyrajzi száma

Kerületi védelemmel érintett elem helye telken belül

BUDAPEST III. KERÜLET ÖRÖKSÉGVÉDELMI HATÁSTANULMÁNY

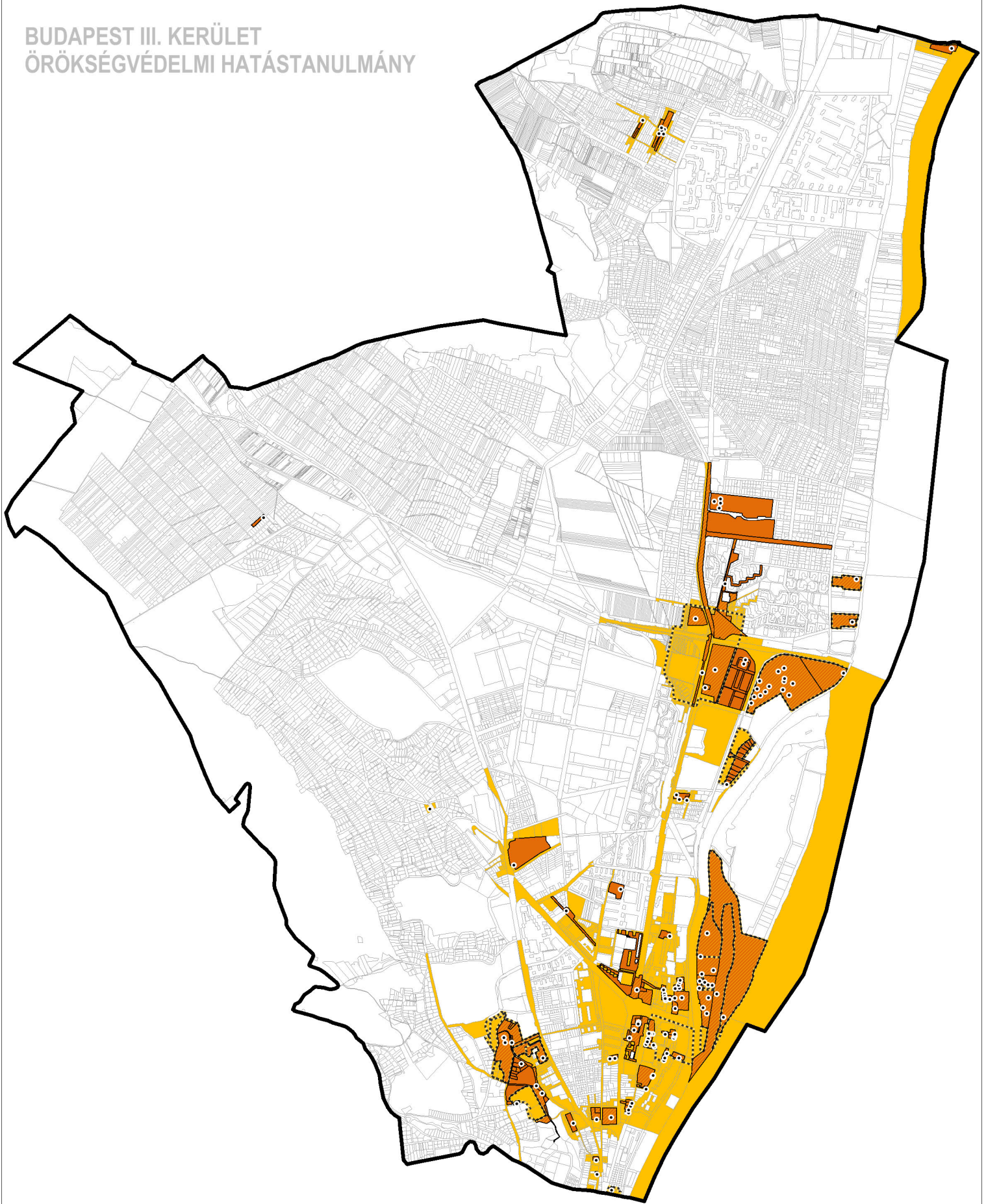









	műemléki védelemmel érintett telek		műemlék helye
	fővárosi egyedi védettségű építmény telke		műemléki környezettel és egyéb védelemmel is rendelkező érintett telek
	fővárosi egyedi védettségű épületegyüttes telke		műemléki környezettel érintett telek
	fővárosi egyedi védettségű épületegyüttes		területi lehatárolással kijelölt műemléki környezet határa
	helyi védelemmel érintett telek		

		rajtszám	lepték
<small>1031. BUDAPEST, KADÓSA U. 19-21. TEL: +361 242 2057, +361 242 2257</small>		-	M = 1 : 3 8 . 0 0 0
<p>MŰEMLEKI, FŐVÁROSI, HELYI VÉDELEM</p>			
<small>Készült az állami alapadatok felhasználásával</small>			
v i z s g á l a t		<small>dátum</small> 2 0 1 4 . 1 2 . 1 3	
vezető tervező	tervező	tervező	okl. építésszámok
Liszkay Krisztina	Vásárhelyi Kinga	Szczuka Levente	Szczuka Attila
TT/1 01-1455	TT 01-3723	TT 01-8111	É/1 13-1009
			gis Krébesz András

MŰEMLEKI VÉDELEM

BUDAPEST III. KERÜLET ÖRÖKSÉGVÉDELMI HATÁSTANULMÁNY



	műemléki védelemmel érintett telek	 rajtszám: - laplék: M = 1 : 3 8 . 0 0 0															
	műemlék helye																
	műemléki védelemmel és műemléki környezettel érintett telek	MŰEMLEKI VÉDELME 															
	műemléki környezettel érintett telek																
	területi lehatárolással kijelölt műemléki környezet határa	Készült az állami alapadatok felhasználásával tervezési fázis: v i z s g á l a t dátum: 2 0 1 4 . 1 2 . 1 3															
		<table border="1"> <tr> <td>vezető tervező</td> <td>tervező</td> <td>tervező</td> <td>okl. építésmérnök</td> <td>gis</td> </tr> <tr> <td>Liszky Krisztina</td> <td>Vásárhelyi Kinga</td> <td>Szczuka Levente</td> <td>Szczuka Attila</td> <td>Krébesz András</td> </tr> <tr> <td>TT/1 01-1455</td> <td>TT 01-3723</td> <td>TT 01-8111</td> <td>É/1 13-1009</td> <td></td> </tr> </table>	vezető tervező	tervező	tervező	okl. építésmérnök	gis	Liszky Krisztina	Vásárhelyi Kinga	Szczuka Levente	Szczuka Attila	Krébesz András	TT/1 01-1455	TT 01-3723	TT 01-8111	É/1 13-1009	
vezető tervező	tervező	tervező	okl. építésmérnök	gis													
Liszky Krisztina	Vásárhelyi Kinga	Szczuka Levente	Szczuka Attila	Krébesz András													
TT/1 01-1455	TT 01-3723	TT 01-8111	É/1 13-1009														

RÓMAIFÜRDŐI STRAND - RÓMAI ÉS KÖZÉPKORI FALAK

Műemlék törzsszáma: **16085**

Cím:

Rozgonyi Piroska utca 2.



MŰEMLEKI VÉDELEM

Törzsszám[azonosító]

Megnevezés:

16085 [11192]

Római és középkori falak

16085 [15741]

forrásfoglalás maradványa

16085 [15742]

szentélykörzet maradványa

16085 [15743]

kórház maradványa

16085 [15744]

malomépület maradványa

Védési rendelkezés száma:

14/2003. (IX. 19.) NKÖM

Érintett helyrajzi szám(ok):

23113/7

MŰEMLEKI KÖRNYEZETET NEM JELÖL KI

Törzsszám[azonosító]

Megnevezés:

-

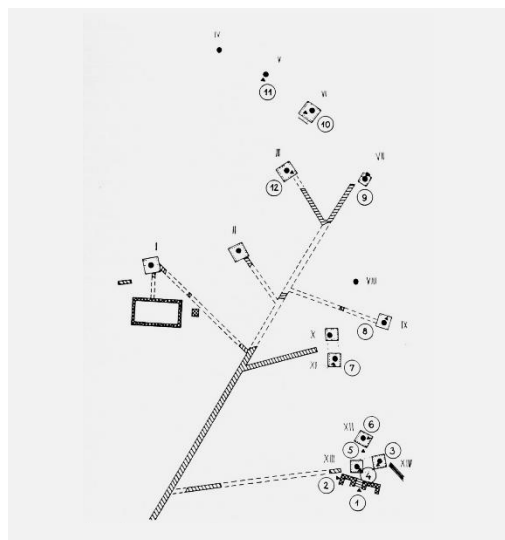
-

Védési rendelkezés száma:

14/2003. (IX. 19.) NKÖM

Érintett helyrajzi szám(ok):

-



ÉPÍTÉSZETTÖRTÉNETI ADATOK

Építmény típus:

rom

Korszak:

Római kor (1-5. század)

Építés éve:

2-3. századi

Építészeti stílus:

Építés:


-

ISMERTETÉS

Aquincum neve feltehetően az Aq- illír (esetleg kelta) tőből ered, és vizet jelent. Más vélemények nem tartják kizártnak az "aquae quinque" (öt víz) összetételből való származtatást sem. Ahogy a legtöbb városban, Aquincumban is javarészt ásott kutakkal oldották meg a vízellátást, de mivel ez nem volt elegendő, azokból a mintegy 5 kilométerre lévő forrásokból kellett vizet vezetni a városba, amik ma is táplálják a Római fürdői strandot.

A vízvezeték rendszer kiindulópontja egy, a nympháknak szentelt liget volt, ahol a felszínre törő források (eddig 14 forrást ismerünk) fölé cölöpökön álló kútházakat emeltek a II. század elején. A forrásvizet terrakotta edényekben fogták fel és kivezített csatornákon keresztül gyógyító és oltalmazó istenségeknek bemutatott áldozatokról. Az összegyűlt forrásvizet szállító fővezeték egy szakaszát a fürdő területén helyreállították. Ugyancsak láthatók a források mellett kialakított szentélykörzet és gyógyító hely egyik szentélyének alapfalai is.

A források felbukkanásánál Johann Enczinger császári tisztviselő a XVII. sz. végén felújított egy régi malmot, ez a lőpormalom (Pulvermühle) ugyan az 1760-as évektől már lisztet őrölt, de addig megadta Óbuda e részének a „Lőpormalom dűlő” elnevezést. A századforduló táján már egy itteni vendéglő nevét adta a malom.



Felhasznált források:

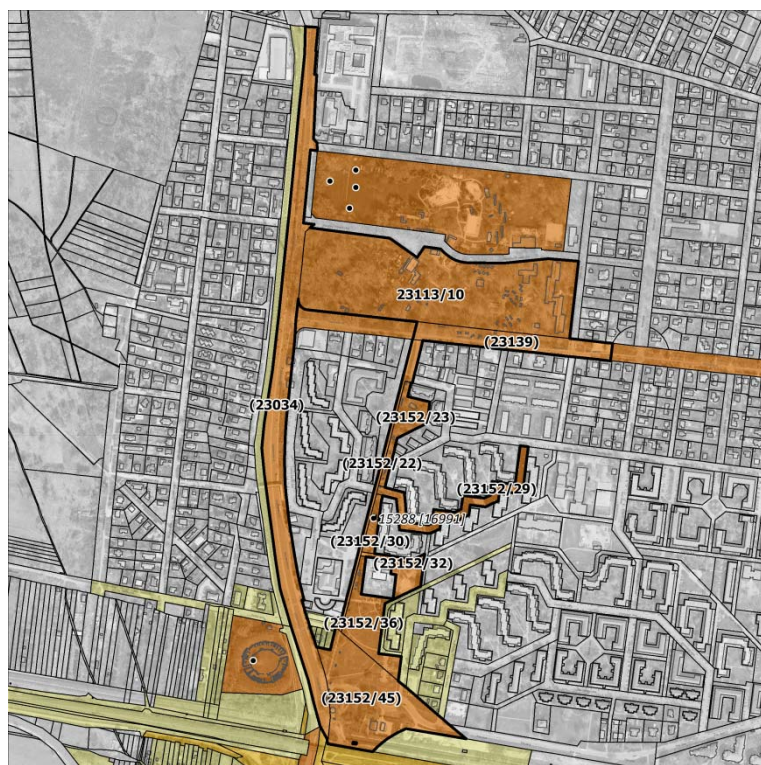
[http://hu.wikipedia.org/wiki/Aquincum_\(t%C3%B6rt%C3%A9nelmi_telep%C3%BCI%C3%A9s\);](http://hu.wikipedia.org/wiki/Aquincum_(t%C3%B6rt%C3%A9nelmi_telep%C3%BCI%C3%A9s);) Aquincumi Múzeum - Budapest Római Emlékei

RÓMAI ÚTI RÓMAI VÍZVEZETÉK PILLÉREINEK MARADVÁNYAI

Műemlék törzsszáma: **15288**

Cím:

Római út



MŰEMLEKI VÉDELEM

Törzsszám[azonosító] **15288 [16991]** Megnevezés: **Római vízvezeték pilléreinek maradványai**

Védési rendelkezés száma: 1620-24/1951. VKM, 22509/1958. ÉM
120344/1958. MM, 14297/1960. ÉM[-MM]
Érintett helyrajzi szám(ok): 23152/45, 23139, 23113/10, 23034, 23152/23, 23152/29,
23152/30, 23152/32, 23152/36, 23152/22


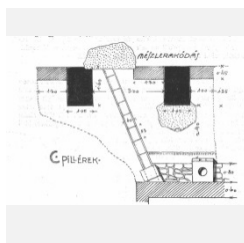
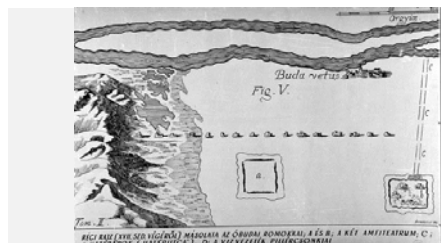
MŰEMLEKI KÖRNYEZET

Törzsszám[azonosító] **15288 [25262]** Megnevezés: **Római vízvezeték pilléreinek maradványai ex-lege műemléki környezete**

Védési rendelkezés száma: -
Érintett helyrajzi szám(ok): 18910/121, 18910/122, 18910/125, 18910/126,
18910/129, 18910/130, 18910/131, 18910/132,
18910/133, 18910/134, 18910/135, 18910/199, 19197/2,
19340, 19342, 19343/7, 19343/8, 19359/3, 19377/1,
19396, 19398, 19418, 19422/1, 19422/2, 19430,
19431/1, 19434/2,

ÉPÍTÉSZETTÖRTÉNETI ADATOK

Építmény típus: rom
Korszak: Római kor (1-5. század)
Építés éve:
Építészeti stílus:
Építés:


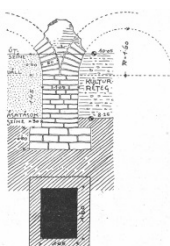



ISMERTETÉS

A jelenlegi Római Strandfürdő területén ma is működő gyógyvízű források táplálták a római kori Budapest egyik legnagyobb ipari és technikai létesítményét a vízvezeték. Ez szolgáltatta a folyóvizet nemcsak a polgár város, de egyes időszakokban a legios tábor és a katonaváros lakói számára is.

A mai Római út szegélyén, eredeti helyén konzervált tucatnyi pillércsonk jelzi az aquaeductus egykori vonalát.

Az egykori római út a Római úti lakótelep parkosított területén vezet keresztül. A ma gyalogos sétányként működő egykori út mentén, a fák tövében több helyen is előtűnnek a földből kimagasló kőmaradványok.



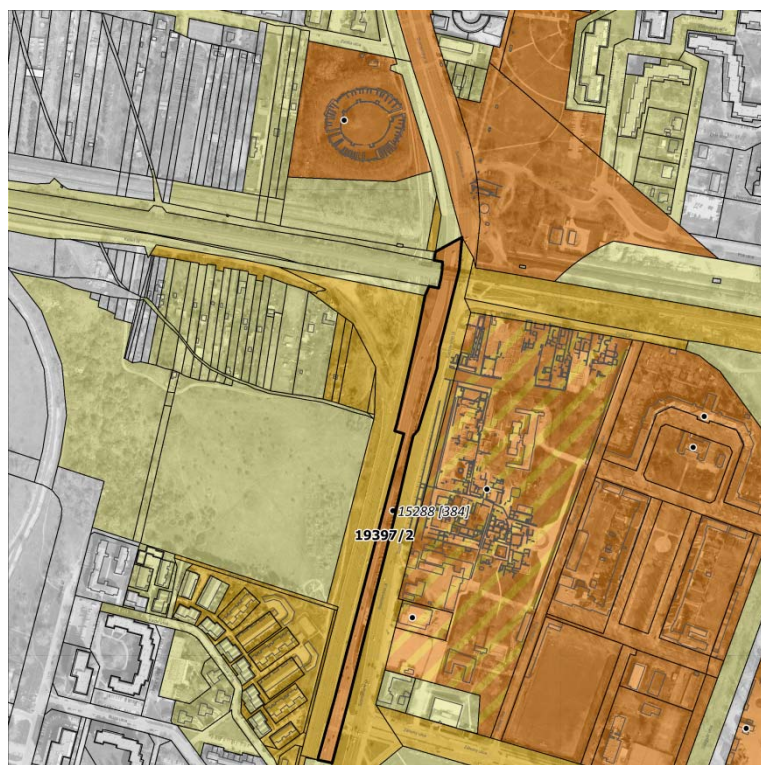
Felhasznált források:
Foerk Ernő: Az óbudai aquaeductus BudRég 10. (1923) Havas Zoltán: Az Aquincumi Aquaeductus új aspektusai Budapest Régiségei XXXIX. 2005; Saját fotó

SZENTENDREI ÚTI RÓMAI VÍZVEZETÉK PILLÉREINEK MARADVÁNYAI

Műemlék törzsszáma: **15288**

Cím:

Szentendrei út



MŰEMLEKI VÉDELEM

Törzsszám[azonosító] **15288 [384]** Megnevezés: **Római vízvezeték pillérenek maradványai**

Védési rendelkezés száma: 1620-24/1951. VKM, 22509/1958. ÉM
120344/1958. MM
Érintett helyrajzi szám(ok): 19397/2

MŰEMLEKI KÖRNYEZET

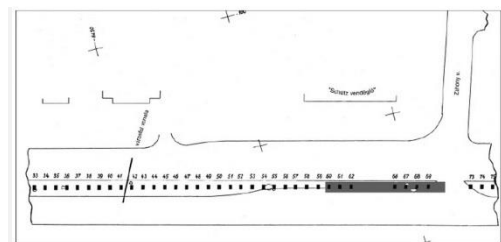
Törzsszám[azonosító] **15288 [25262]** Megnevezés: **Római vízvezeték pillérenek maradványai ex-lege műemléki környezete**

Védési rendelkezés száma: -
Érintett helyrajzi szám(ok): (?) 18910/121, 18910/122, 18910/125, 18910/126, 18910/129, 18910/130, 18910/131, 18910/132, 18910/133, 18910/134, 18910/135, 18910/199, 19197/2, 19340, 19342, 19343/7, 19343/8, 19359/3, 19377/1, 19396, 19398, 19418, 19422/1, 19422/2, 19430, 19431/1, 19434/2,



ÉPÍTÉSZETTÖRTÉNETI ADATOK

Építmény típus: rom
Korszak: Római kor (1-5. század)
Építés éve:
Építészeti stílus:
Építés:



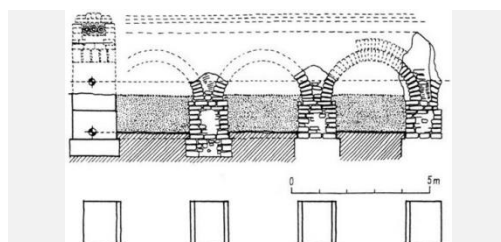
ISMERTETÉS

Az Aquincumi vízvezeték nemcsak a polgárváros lakosságának szolgáltatta a folyóvizet, hanem a légiótábor katonáinak is. A vizet a nimfáknak szentelt ligetből irányították erre a területre. A vízvezeték 1- 2 °-os szögben lejtett így haladt a víz a vezeték mélyedésében. A vizet különböző mellékágakkal terelték a tartályokba. A vezeték, mintegy 5 km hosszú volt.

Az akvadukt vonala három szakaszra bontható. Az első, aminek konzervált pillérei a Szentendrei út két pályáját választják el egymástól a polgárváros északi falánál végződött. A vízvezeték második szakasza áthaladt a polgárvároson és annak déli falánál végződött, vonalát konzervált pillércsonkok mutatják. A harmadik szakasza a várostól délre haladt a tábor felé.

A római vízvezetékhez a középkorban számos hiedelem fűződött. Anonymus nyomán itt kezdték el keresni Árpád sírját. Nagy Lajos korában a pillérek vonala birtokválasztó vonal volt, egyik pillére Mária-kő néven útmenti kegyhely lett. Kőanyagát később jórészt kitermelték és elhordták, illetve elpusztult. Az akvadukt vonalát a 17. században Marsigli mérnök folyamatos vonalként rajzolta le, majd 1752-ben Mattl a „római vízvezeték romjai”-ként is jelöli.

Az első műemléki felmérését 1857-ben végezték el. A 20. század elején a HÉV villamosításakor (1904) és a pályájának átépítése során (1911) több pillérét kiemelték. Nagyobb feltárása csak 1974 és 1979 között vált lehetővé.



Felhasznált források:
Foerk Ernő: Az Óbudai Aquaeductus Budapest régiségei 10.(1923) Havas Zoltán: Az Aquincumi Aquaeductus Új Aspektusai Budapest Régiségei XXXIX. 2005

AQUINCUMI POLGÁRI VÁROS RÉSZ MARADVÁNYAI

Műemlék törzsszáma: **15222**

Cím:

Szentendrei út 133.



MŰEMLEKI VÉDELEM

Törzsszám[azonosító] **15222 [392]** Megnevezés:
Aquincumi polgári városrész maradványai


Védési rendelkezés száma: 1620-24/1951. VKM, 22509/1958. ÉM
120344/1958. MM
Érintett helyrajzi szám(ok): 19343/8, 19343/4, 19343/7

MŰEMLEKI KÖRNYEZET (TERÜLETI LEHATÁROLÁSSAL)

Törzsszám[azonosító] **15223 [391]** Megnevezés:
Budapest III. Aquincum római polgárváros műemléki környezete

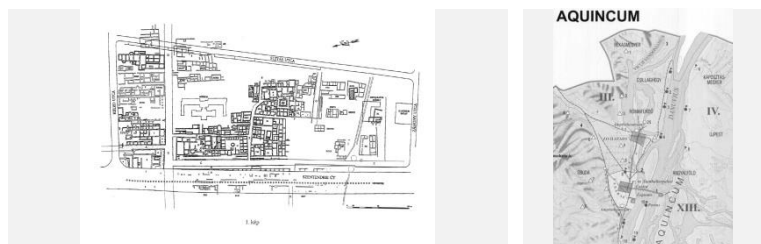
Védési rendelkezés száma: 2238/1973. OMF

Érintett helyrajzi szám(ok): (I) 18910/111, 18910/112, 18910/113, 18910/116, 18910/117, 18910/118, 18910/119, 18910/120, 18910/121, 18910/122, 18910/123, 18910/124, 18910/125, 18910/126, 18910/127, 18910/128, 18910/129, 18910/130, 18910/131, 18910/132, 18910/133, 18910/137, 18910/139, 18910/140, 18910/141, 18910/197, 18910/198, 18910/199, 19340, 19342, 19343/4, 19343/7, 19343/8, 19358/1, 19358/2, 19396, 19397/1, 19397/2, 19398, 19413/1, 19413/2, 19416, 19418, 19422/1, 19422/2, 19430, 19431/1, 19434/2, 19439, 19443/2, 19447, 19448/1, 19450, 19451/4, 19451/5, 19451/7, 19454/1, 19454/3, 19455/1, 19455/2, 19455/3, 19458/7, 19458/8, 19459/9, 19459/1, 19459/5, 19459/6, 19462/3, 19462/5, 19463/3, 19463/4, 19466/1, 19466/6, 19467/3, 19467/4, 19470/1, 19470/6, 19471/8, 19471/9, 19475/8, 19475/9, 19598/3, 19598/6, 19598/7, 19598/8, 19599/1, 19622/5, 19667/3, 19667/4, 19667/5, 19668/4, 19700/1, 19700/2, 23021/10, 23033, 23034, 23152/147, 23152/148, 23152/22, 23152/241, 23152/242, 23152/36, 23152/37, 23152/43, 23152/45, 23152/46, 23215, 23219, 23222, 23223, 23224, 23225, 23227/2, 23229/1, 23338/14, 23338/16, 23338/17, 23338/18



ÉPÍTÉSZETTÖRTÉNETI ADATOK

Építmény típus: rom
Korszak: Római kor (1-5. század)
Építés éve: 2-3. századi
Építészeti stílus:
Építés:



ISMERTETÉS

A római légiótábor körül, katonai területen jött létre a polgárváros, ami iparosok, kereskedők által lakott városias település volt, de városi joggal nem rendelkezett.

A ma is látható romok csak egy részét képezik az egykor mintegy 30 hektáron elhelyezkedő településnek. A várost fal övezte, szögletes illetve a sarkoknál kör alakú tornyokkal. Az egymásra merőleges úthálózatok mentén a házak szorosan egymás mellett helyezkedtek el. A házak általában 2-3 emeletesek voltak, s verandával, oszlopcarnokos előterekkel bővítették őket. A szobák falait színes festés borította, a padlót kő- vagy márványlapokkal, terrazzóval vagy színes mozaikképekkel burkolták. A fűtést hordozható kályhával, kemencékkel oldották meg. Központi fűtés (hypocaustum) nyomait találták meg a közfürdőkben, középületekben illetve a tehetősebb polgárok házaiban. A város jelentősebb feltárt épületei: Forum, bazilika (törvényszék), vendégházak, boltok, fürdők, macellum (vásárcsarnok), Mithras-szentély. A polgárváros régészeti leletei közül kiemelkedik a tűzoltók székházában talált bronz víziorgona. A hangszer a Római Birodalom egyetlen megmaradt orgonája. 1969-ben elkészítették egy megszólaltatható másolatát, amelyet ünnepélyes alkalmakkor a látogatók is hallhatnak. 1888-ban a Filatorigát építések előkerült egy feliratos kő szarkofág, amelyben az orgonán játszó énekművésznő, Aelia Sabina nyugodott.



Felhasznált források:
• Nagy Tibor: BUDAPEST TÖRTÉNETE AZ ŐSKORTÓL A HONFOGLALÁSIG Nagy Tibor, Györfly György, Gerevich László: Az őskortól az Árpád-kor végéig. Budapest története I. Akadémiai Kiadó, Budapest, 1975; • AQUINCUMI MŰZEUM/ BUDAPEST RÓMAI EMLÉKEI: <http://www.aquincum.hu/galeria/teszt-galeria3>

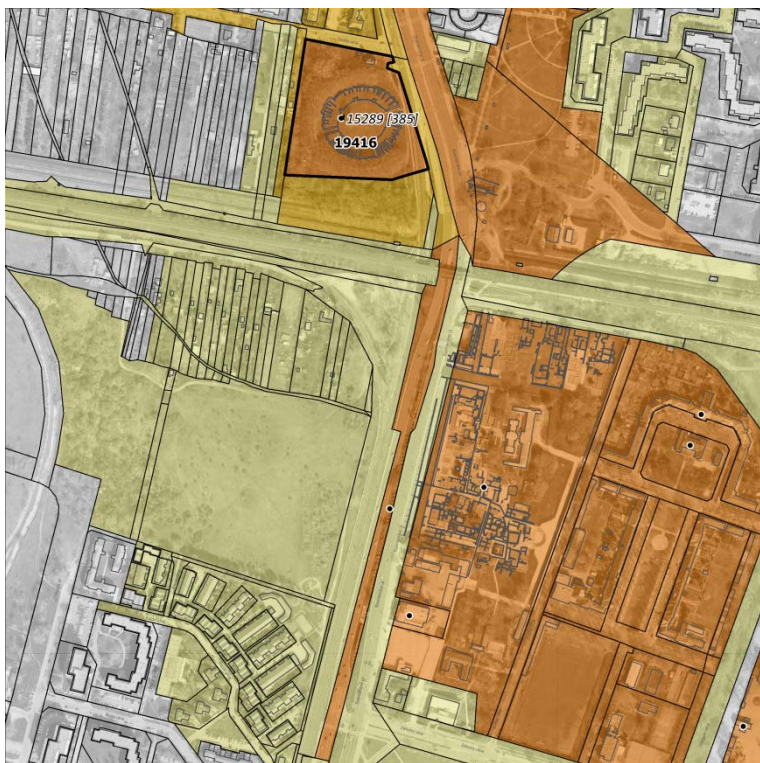
RÓMAI POLGÁRVÁROSI AMFITEÁTRUM

Műemlék törzsszáma:

15289

Cím:

Szentendrei út



MŰEMLEKI VÉDELEM

Törzsszám[azonosító]

15289 [385]

Megnevezés:

Római polgárvárosi amfiteátrum
romjai

Védési rendelkezés száma:

1620-24/1951. VKM, 22509/1958. ÉM
120344/1958. MM

Érintett helyrajzi szám(ok):

19416

MŰEMLEKI KÖRNYEZET

Törzsszám[azonosító]

15289 [25261]

Megnevezés:

Római polgárvárosi amfiteátrum
romjai ex-lege műemléki

Védési rendelkezés száma:

-

Érintett helyrajzi szám(ok):

19397/1, 19413/1, 19451/5, 22996, 22997/8,
23021/10, 23033

ÉPÍTÉSZEPTÖRTÉNETI ADATOK

Építmény típus:

rom

Korszak:


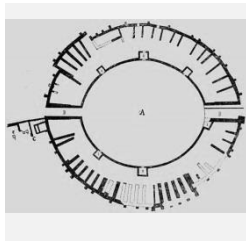
Római kor (1-5. század)

Építés éve:

Építészeti stílus:

Építész:

-



ISMERTETÉS

Az Aquincumi Múzeummal szemben található a polgárvárosi amfiteátrum, a két Aquincumi amfiteátrum közül a kisebb.

Az északi városfal közelében, a 2. század közepén épült fel. Alaprajza majdnem kör alakú, 86,5x75,5 m, arénája 53,5 m x 45,5 m méretű. 6-7000 ember számára készült lelátója kb. 15 méter széles volt. Külső zárófalát támpillérekkel erősítették meg.

Az ülőhelyeként szolgáló kőtömbökön néhol megmaradtak az egykori tulajdonosok nevei, köztük női nevek is. A földamfiteátrumok közé sorolandó. Az üléseket úgy alakították ki, hogy két gyűrűfal közé földet döngöltek, majd ezekre rakták rá az ülésnéként szolgáló kőlapokat.

A részben fedett lelátókra külső rámpán juthatott a mintegy 6000–7000 főnyi közönség, s innen szemlélhette az arénában folyó küzdelmet.

Az amfiteátrumok építésénél fontos szempont volt a szép természeti környezet is. Ezt figyelhetjük meg ennél az amfiteátrumnál is. Az amfiteátrumban nemcsak gladiátorjátékokat, állathajszákat vívtak, hanem közgyűléseket is tartottak. Az amfiteátrum porondját nagyjából 3 méter magas fállal vették közbe a vadállatok ellen.

Felhasznált források:

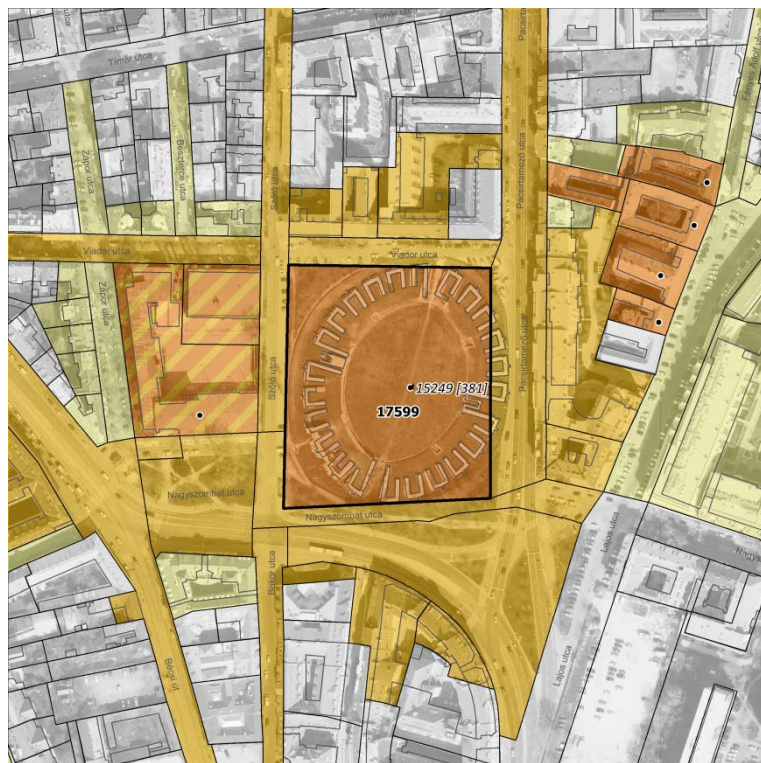
Történelmi séta Óbudán, Óbudai Turisztikai Egyesület 2014.

Wikipédia : Aquincumi polgárvárosi amfiteátrum

RÓMAI KATONAI AMFITEÁTRUM

Műemlék törzsszáma: **15249**

Cím: **Pacsirtamező utca 2-14, Nagyszombat utca 5,
Viador utca, Szőlő utca 1-5., Nagyszombat utca**



MŰEMLEKI VÉDELEM

Törzsszám[azonosító] **15249 [381]** Megnevezés: **római katonai amfiteátrum maradványai**

Védési rendelkezés száma: 1620-24/1951. VKM, 22509/1958. ÉM
120344/1958. MM
Érintett helyrajzi szám(ok): 17599

MŰEMLEKI KÖRNYEZET

Törzsszám[azonosító] **15249 [25174]** Megnevezés: **római katonai amfiteátrum maradványai ex-lege műemléki környezete**

Védési rendelkezés száma: -
Érintett helyrajzi szám(ok): 14657/1, 14657/4, 14657/5, 14710, 14712, 14723/1, 14729/2, 14772/2, 17557, 17569/1, 17569/2, 17585, 17611, 17612/1, 17613, 17614, 17616, 17699/2, 17804, 17805, 14723/3, 14723/4

ÉPÍTÉSZETTÖRTÉNETI ADATOK

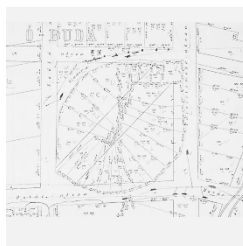
Építmény típus: rom
Korszak: Római kor (1-5. század)
Építés éve: Kr.u. 145 körül
Építészeti stílus: -
Építész: -

ISMERTETÉS

A település két arénája közül a nagyobbikat - a római birodalom hetedik legnagyobb amfiteátrumát - Antonius Pius császár idejében, a Kr.u. 145 táján, a legio II. Adiatrix építtette fel.

Külső méretei 131,8 x 108,4 méter, ovális arénája (a küzdőtér) 89,6 x 66,1 méter, mely a római Colosseuménál is nagyobb. Az *opus caementicium*nak nevezett öntött falrendszert kváderkövel burkolták és halszállkás boltozattal fedték. Az amfiteátrum 12-13 méter magas külső körfalát 24 támpillér erősítette. Körben elhelyezett húsz boltozott lépcsőfeljáró biztosította a mintegy 10-13 ezer néző közlekedését. Az arénát övező belső fal helyenként 2,5 méter magasságig megmaradt, eredetileg azonban kb. 4 méter magas lehetett, hogy a közönséget megvédje a vadállatoktól. Az épületet a római császárkor végéig használták.

A későbbi beépítések alapján feltételezhető, hogy az V. század elején a hatalmas épületet bevonták a határvédelembe, és a főút mentén a castrum előretolt bástyája lehetett. A 19. századi várostérképeken lakóházakkal körbeépített tömb, megnevezése Királyhegy. A régészeti feltárást Nagy Lajos, Szilágyi János és Nagy Tibor folytatta 1932-41 között. Helyreállítására és Óbuda városképébe való beillesztésére Gerő László tervei szerint, valósult meg 1942-ben.



Felhasznált források:
Aquincumi Múzeum/ Budapest Római Emlékei

RÓMAI KATONAI FÜRDŐ TÖBB TERME ÉS MEDENCÉJE

Műemlék törzsszáma: **15237**

Cím:

Flórián tér 3-5., Kórház utca 14.



MŰEMLEKI VÉDELEM

Törzsszám[azonosító]
15237 [342]

Megnevezés:

Római katonai fürdő több terme és medencéje

Védési rendelkezés száma:

1620-24/1951. VKM, 22509/1958. ÉM
120344/1958. MM

Érintett helyrajzi szám(ok):

18024/3, 18066, 18024/17, 18068, 18059, 18075/12

MŰEMLEKI KÖRNYEZET

Törzsszám[azonosító]
15237 [18830]

Megnevezés:

Római katonai fürdő több terme és medencéje ex-lege műemléki környezete

Védési rendelkezés száma:

-

Érintett helyrajzi szám(ok):

18024/10, 18024/18, 18024/6, 18065/2, 18267/10, 18267/11, 18267/26, 18267/6, 18432, 17090, 17720, 18075/9, 18131, 17722/1, 17724, 17725/1, 18075/10, 18075/2, 18075/3, 18075/6, 18075/8, 18075/11, 18143, 18442, 17806

ÉPÍTÉSZETTÖRTÉNETI ADATOK

Építmény típus:

rom

Korszak:

Római kor (1-5. század)

Építés éve:

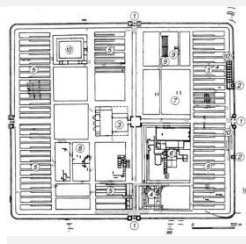

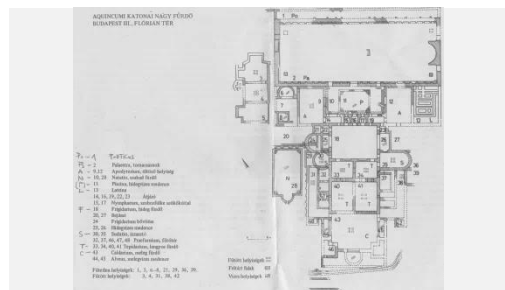
2-4. századi

Építészeti stílus:

-

Építés:

-



ISMERTETÉS

A Fürdőmúzeum a BTM egyik kiállítóhelye, a Flórián téri gyalogos aluljáróban. A Kr. u. 2.-3. században a mai Flórián téren és környékén az aquincumi légió katonai tábora állt. Az épületet eredetileg a 2. században emelték, de 260-ban egy háború során szinte teljesen elpusztult. Újjáépítéséről egy 268-ból származó kőbevésett felirat tudósít, mely a fürdőt Thermae Maiores (Nagy Fürdő) néven említi. A kb. 120x140 m alapterületű fürdőépület a légiótábor két főútjának kereszteződésében feküdt, főbejáratai a két utcáról nyíltak. A padlófűtéssel ellátott tágas termek kiváló helyet biztosítottak a testgyakorláshoz. A kiállításon jól kirajzolódnak az egyes épületrészek, termek, medencék alapvonalai. A fürdőhelyiségek maradványai mellett az egykori vízvezeték-, csatornák- és a padló alatti fűtés rendszere is jól kivehető, egyes részei a szomszédos bérház alá is benyúlnak.

A 4. században a Thermae Maiores megszűnt, épületét palotává alakították át. A fürdő egy részletét először Schönvisner István tárta fel 1778-ban, később egy védőépületben mutatták be. Az első feltárást később több is követte. 1962-ben a romterületet kibővítették, utána alakult meg a múzeum. Mai formáját az Árpád hid korszzerűsítései nyerték el, amikor a romterület fölüljárót építettek, melyek részleges védelmet nyújtanak az időjárás viszontagságai ellen. 1985-ben nyitották meg újra.

Felhasznált források:

Póczy Klára: A Katonaváros - Canabae Legionis – Emlékei
www.romaikor.hu

RÓMAI LAKÓÉPÜLET ÉS FÜRDŐ FALAI

Műemlék törzsszáma: **15250**

Cím:

Pacsirtamező u. 65-67.



MŰEMLEKI VÉDELEM

Törzsszám[azonosító]

15250 [380]

Megnevezés:

Római lakóépület és fürdő falai

Védési rendelkezés száma:

1620-24/1951. VKM, 22509/1958. ÉM
120344/1958. MM

Érintett helyrajzi szám(ok):

17725/7, 17725/1, 17746/1

MŰEMLEKI KÖRNYEZET

Törzsszám[azonosító]

15250 [18831]

Megnevezés:

Római lakóépület és fürdő falai ex-lege műemléki környezete

Védési rendelkezés száma:

-

Érintett helyrajzi szám(ok):

17655/1, 17655/5, 17699/1, 17699/2, 17725/3, 17725/5,
17725/6, 17735/1, 17735/2, 17736, 17749/2, 17754,
17655/4, 17725/8, 17770, 17720, 17771/1, 17655/3,
17725/2, 17755, 17090

ÉPÍTÉSZETTÖRTÉNETI ADATOK

Építmény típus:

rom

Korszak:

Római kor (1-5. század)






Építés éve:

2. század

Építészeti stílus:

Építész:

-



ISMERTETÉS

1950-ben, a Pacsirtamező (akkori Korvin Ottó) és a Kiscelli utcák sarkán, az Óbudai Hajógyár által épített lakóépület alapozása során találták meg az aquincumi táborváros egyik fogadjának maradványait.

A katonaváros déli felében a Táborvárosi Múzeum területén feltárt épületrészletek kerültek bemutatásra. A fürdővel ellátott, stukkóval és színes faliképekkel díszített fogadót a II. század elején épült.

A II–III. század folyamán többszörösen megújított épülettömb keleti fele klasszikus mintát követ, a nyugati rész valószínűleg egy fogadó – deversorium – lehetett. Az épületből előkerült és restaurált vadászcímet ábrázoló falfestmény a Budavári palota állandó kiállításán látható.

Felhasznált források:

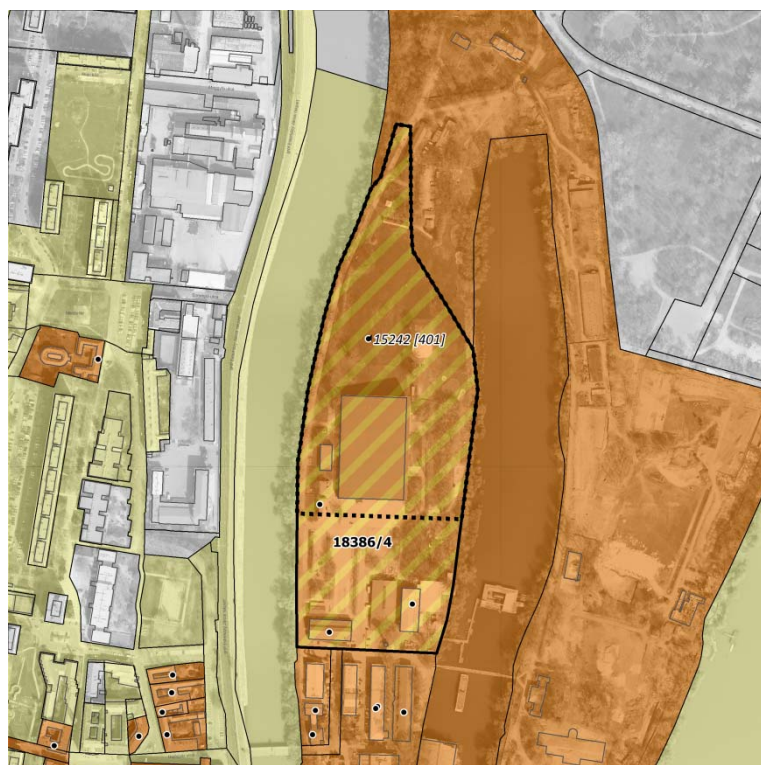
<http://egykor.hu/budapest-iii--kerulet/taborvarosi-muzeum-obuda-aquincum/1137>

HADRIANUS PALOTA

Műemlék törzsszáma: **15242**

Cím:

Hajógyári sziget



MŰEMLEKI VÉDELEM

Törzsszám[azonosító] **15242 [401]** Megnevezés: **Az aquincumi helytartó palotájának maradványai**

Védési rendelkezés száma: 22509/1958. ÉM 120344/1958. MM, 14297/1960. ÉM[-MM]
Érintett helyrajzi szám(ok): 18386/4


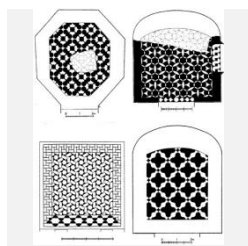

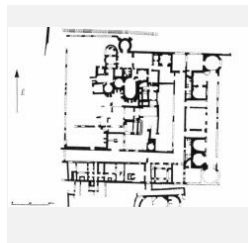
MŰEMLEKI KÖRNYEZET (TERÜLETI LEHATÁROLÁSSAL)

Törzsszám[azonosító] **15243 [400]** Megnevezés: **Helytartói palota műemléki környezete**

Védési rendelkezés száma: 2238/1973. OMF
Érintett helyrajzi szám(ok): 18386/4




ÉPÍTÉSZETTÖRTÉNETI ADATOK

Építmény típus: rom
Korszak: Római kor (1-5. század)
Építés éve: vitatott - 2-3. századi
Építészeti stílus: -
Építész: -



ISMERTETÉS

Az óbudai Hajógyár-sziget építménye a kelet pannóniai császári helytartó luxusvillája (villa urbana). A palota topográfiai fekvése tekintetében egyedülálló a maga nemében. A palota óriási alapterületű: 8-10 ezer négyzetméteres komplexum volt, ami kőfallal volt körülvéve. A Dunához legközelebb eső, valószínűleg kétszintes épületrészben voltak a lakóhelyiségek. A traktus főhomlokzatát nyitott galéria díszítette, ahova a saroktoronyokból lehetett feljutni. A palota keleti szárnyában volt a testőrség lakhelye, de gazdasági helyiségek is voltak ebben a részben. A hypocaustum-rendszerrel fűtött belső helyiségek padlója mozaikkal volt kirakva, ami fekete-sárga, fekete-fehér színű stílizált szívalakokat és meandermintákat ábrázolt, hálórendbe szerkesztve. Gyakori volt a figurális minta is, nádszálak, vadkacsa, pontyot kergető kardorrú hal, stb. Az épület belső helyiségeit gazdagon díszítették oszlopsorokkal, amik közül megemlíthető az ebédlő, és a bonyolult alaprajzú fürdő. A falakat freskók borították, amik Hadrianus császár korától a 3. század közepéig követik a stílusok változását. Az ásátásokat 1854-57 között Rómer Flóris és Zsigmondy Gusztáv folytatta, majd 1941-42 illetve 1951-56 között Szilágyi János vezetésével végezték, a feltárt romokat visszatemették. A helytartói palotaegyüttes területét szerencsére nem vagy alig építette be az utókor, így szinte teljes egészében feltárható, helyreállítható.



Felhasznált források:
Szilágyi János: Az Aquincumi Helytartói Palota Budapest Régiségei 18/1958

HERKULES VILLA ROMJAI

Műemlék törzsszáma: **15280**

Cím: **Meggyfa utca 19-21. előtt, Meggyfa utca**



MŰEMLEKI VÉDELEM

Törzsszám[azonosító] **15280 [377]** Megnevezés: **Herkules villa romjai**

Védési rendelkezés száma: **18529/20**
Érintett helyrajzi szám(ok):

MŰEMLEKI KÖRNYEZETRE NINCS ADAT

Törzsszám[azonosító] **n.a.** Megnevezés: **n.a.**

Védési rendelkezés száma: **n.a.**
Érintett helyrajzi szám(ok): **n.a.**

ÉPÍTÉSZETTÖRTÉNETI ADATOK

Építmény típus: **rom**
Korszak: **Római kor (1-5. század)**
Építés éve: **2-4. század**
Építészeti stílus: **római**
Építész: **-**

ISMERTETÉS

A Helytartói palotán kívül a katonaváros északi szélén más, különböző rendeltetésű építmények sorát emelték, köztük díszes lakóépületeket a helyi tisztségviselők számára. Az itteni lakóház elődje valószínűleg a század első felében épített kis villa lehetett. Erre építették a 2. században a villát. A 3. század elején jelentősen kibővítették, vízvezetékkel és padlófűtéssel látták el, a falakat freskókkal, a padlókat mozaikkal díszítették. Még a 4. században is végeztek rajta bővítést. A két délebbi helyiségben csak a helyi, pannoniai műhelyben készült geometrikus díszítésű keretmotívum részletei maradtak meg, a harmadikban viszont épen maradt a középmező - embléma - nagyobbik fele, mely Héraklész és Nesszosz kentaur párviadalát ábrázolja. Ez az embléma valószínűleg alexandriai mozaikműhely alkotása, és nem csak Aquincumban, de egész Pannoniában eddig az egyetlen import darab. A nagyméretű városi villa (villa urbana) 270 körül, a vandálok támadása következtében pusztulhatott el.

A villa romjai egy általános iskola alapozásánál kerültek elő 1958-ban. Az egykori római villa legbecsesebb, gazdag díszítéseket tartalmazó maradványai felett két üvegfalú védőépület magasodik. A nagyobbikban a három lakóhelyiséget is magában foglaló központi épületrész, a kisebbikben a külön álló fürdőépület romjai láthatók. A romok fölé emelt múzeum 1967 óta látogatható.



Felhasznált források:
Póczy Klára: A Katonaváros - Canabae Legionis – Emlékei; Póczy Klára: Az aquincumi helytartói palota falfestésze (Budapest régiségei 18, 1958); www.romaiakor.hu

CELLA TRICHORA - ÓKERESZTÉNY KÁPOLNA MARADVÁNYAI

Műemlék törzsszáma: **15281**

Cím: **Raktár utca, Hunor utca sarka, Körte utca, Kunigunda utca**



MŰEMLEKI VÉDELEM

Törzsszám[azonosító] **15281 [382]** Megnevezés: **Cella trichora**

Védési rendelkezés száma: 1620-24/1951. VKM, 22509/1958. ÉM 120344/1958. MM



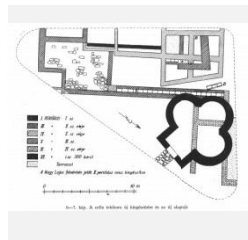
Érintett helyrajzi szám(ok): 18706/1

MŰEMLEKI KÖRNYEZET

Törzsszám[azonosító] **15281 [25175]** Megnevezés: **Cella trichora ex-lege műemléki környezete**

Védési rendelkezés száma: -

Érintett helyrajzi szám(ok): (?) 16916/2, 18105, 18106/1, 18106/3, 18121/1, 18121/2, 18121/3, 18135/12, 18135/16, 18135/19, 18641/2, 18658, 18659, 18664, 18666/1, 18666/2, 18666/3, 18694, 18700, 18701, 18702, 18703, 18704, 18705, 18706/2, 18711, 18726/10, 18726/12, 18726/15, 18726/3, 187



ÉPÍTÉSZETTÖRTÉNETI ADATOK

Építmény típus: rom

Korszak: Római kor (1-5. század)

Építés éve: 4. század

Építészeti stílus: ókeresztény


Építész: -

ISMERTETÉS

A 360 táján épült háromkaréjos ókeresztény sírkápolna (cella trichora), s a katonaváros korábbi többperiódusú (II–III. századi) épületmaradványai láthatók a Körte utca – Hunor utca – Raktár utca sarkán. Ezek az épületek a mai Hunor utcát megelőző római útra nyíltak. A mai Vörösvári út a tábor Ny-i kapuján (porta decumana) kivezető út továbbélése, ezzel párhuzamos a tábor ÉNy-i sarkából kiinduló út – a mai Hunor utca.

A cella trichora latin elnevezés háromlevelű lóhere alakú cellát, három apszisos kis épületet jelent. Ma mindössze a kápolna alapjai láthatóak és a körülötte épült római épületek alapfalai. A kápolna oltárának helyét az 1964-ben végzett műemlékvédelmi helyreállítás csak jelzi.

A római időkben több cella trichora épült, hazánkban Óbudán (Aquincum) és Pécsen (Sopianae) ismert. Az ókeresztény római lakosság ilyen kápolnába temetkezett. Az óbudait, mely korábbi lakóházak maradványaira épült 1930-ban tárták fel.



Felhasznált források:

Altmann Julia: Újabb kutatások az óbudai királyi, illetve királynéi vár területén; Nagy Tibor: BUDAPEST TÖRTÉNETE AZ ÓSKORTÓL A HONFOGLALÁSIG Nagy Tibor, Györfly György, Gerevich László: Az őskortól az Árpád-kor végéig. Budapest története I. Akadémiai Kiadó, Budapest, 1975.; • Óbuda évszázadai 2005, Kiss Csongor (főszerk.) Betteg Kiadó, 2005

RÓMAI TÉGLAÉGETŐ KEMENCE MARADVÁNYAI

Műemlék törzsszáma: **15889**

Cím: **Bécsi út 120-128., Doberdó út 47., Bécsi út 126.**



MŰEMLEKI VÉDELEM

Törzsszám[azonosító] **15889 [331]** Megnevezés: **Római tégláégető kemence maradványai**

Védési rendelkezés száma: **16216/1**
Érintett helyrajzi szám(ok): **16216/1**

MŰEMLEKI KÖRNYEZETRE NINCS ADAT

Törzsszám[azonosító] **n.a.** Megnevezés: **n.a.**

Védési rendelkezés száma: **n.a.**
Érintett helyrajzi szám(ok): **n.a.**

ÉPÍTÉSZETTÖRTÉNETI ADATOK

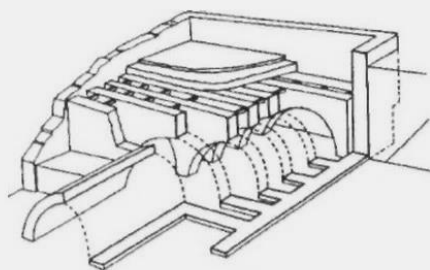
Építmény típus: **rom**
Korszak: **Római kor (1-5. század)**
Építés éve: **-**
Építészeti stílus: **-**
Építész: **-**

ISMERTETÉS

A Bécsi út- Selmeci -Kiscelli utcák közelében húzódtak a légió ipartelepei, ahol edény- és tégláégető kemencék, üvegöntő műhely, bronzöntő műhely üzemelt, házi- és ipari kerámiát állítottak elő: vízvezetékcsövet, padlótéglát, tetőfedő cserepet. Az üzemek számára külön vízvezeték szolgáltatva a folyóvizet a 2. századtól a 4. századig.

A tégláégető egyik kemencéje, mely a légió II. Adiatrix számára gyártott épületanyagot a 4. század végéig, igen jó állapotban maradt meg.

Az 1966-75 között végzett feltárások során előkerült legrégebbi ipari műemlékünket a modern vállalat egyik pincehelyiségében őrték meg. A négyszögletes kemence maradványa rekonstruált állapotban tekinthető meg. (A Szilikátipari Kutatóintézet területén)



A Bécsi úti tégláégető kemence.
Rekonstrukciós vázlat.
ÍBende Csaba)



Felhasznált források:

Póczy Klára: A katonaváros - canabae legionis – emlékei www.romaiokor.hu ;
<http://www.muemlekem.hu/muemlek?id=331>

RÓMAI VILLA MARADVÁNYAI FÜRDŐVEL

Műemlék törzsszáma: **15890**

Cím:

Aranypatak utca 12.



MŰEMLEKI VÉDELEM

Törzsszám[azonosító] **15890 [328]** Megnevezés: **Római villa maradványai fürdővel**

Védési rendelkezés száma:

Érintett helyrajzi szám(ok):

21274/2

MŰEMLEKI KÖRNYEZETRE NINCS ADAT

Törzsszám[azonosító] **n.a.** Megnevezés: **n.a.**

Védési rendelkezés száma:

Érintett helyrajzi szám(ok):

n.a.

n.a.

ÉPÍTÉSZEPTÖRTÉNETI ADATOK

Építmény típus: **rom**

Korszak: **Római kor (1-5. század)**

Építés éve:

Építészeti stílus:

Építész:



ISMERTETÉS

Nagyméretű, szabadon álló, téglalap alakú római villa maradványai hosszoldalán előcsarnokkal, fürdővel, padlófűtéssel, fűtőberendezéssel, a III. század elejéről.

"A téglalap alakú épület hozzávetőleg kelet-nyugati irányban helyezkedett el. Északi hosszoldal felé nézett főhomlokzata, amelyen csaknem teljes hosszában - valószínűleg oszlopos- tornác húzódtott végig. Bejárata az észak- nyugati sarkon volt, ahol a tornácból kis előtérrel lehetett elválasztva. A tornácból nyíltak a lakóhelyiségek, valamint a nyugati oldalon egy nagyméretű gazdasági helyiség, amelyből a villa két fűtőkemencéjét is kezelhették. A déli oldalon helyezkedett el a fürdőtraktus, amelyből egy félkörös és egy négyzetű alaprajzú medence ugrott ki az épületnek ezen az oldalán. A félkörös apszissal bővült nagyobbik fürdőterem padlófűtéssel ellátva, hasonlóképpen az épület közepén elhelyezkedő két lakószoba is. A villa helyiségeit a romok között talált töredékekből megállapíthatóan falfestések és gazdag stukkómenyezetek díszítették."

A tulajdonos a telekatáron kőből épült támfalat emelt. A kocsibejáró sarkába faragottnak látszó kőtöredékeket is beépítettek.

Felhasznált források:

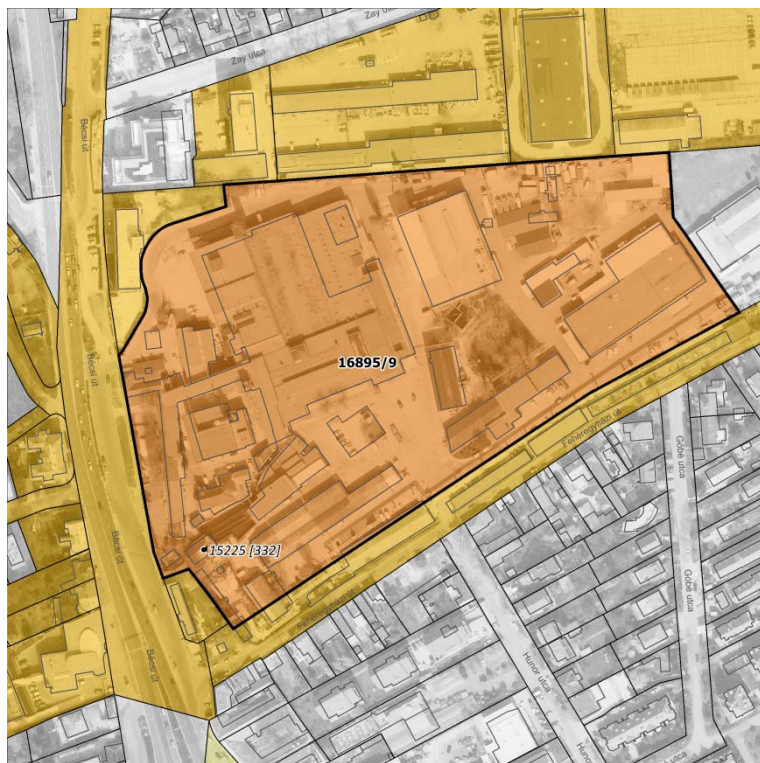
Magyarország műemléki topográfiája Dercsényi Dezső szerk., VI. kötet. Budapest műemlékei II.; http://www.csucshegyemenedek.hu/villanyharsona/20121220_csucshegyi_villany_harsona_2_v3.pdf

BÉCSI ÚTI RADL (FRANKL) MALOM

Műemlék törzsszáma: **15225**

Cím:

Bécsi út 265.



MŰEMLEKI VÉDELEM

Törzsszám[azonosító]

15225 [332]

Megnevezés:

Malom

Védési rendelkezés száma:

22509/1958. ÉM 120344/1958. MM, Mh.
1135/1961. ÉM

Érintett helyrajzi szám(ok):

16895/9

MŰEMLEKI KÖRNYEZET

Törzsszám[azonosító]

15225 [25117]

Megnevezés:

Malom ex-lege műemléki környezete

Védési rendelkezés száma:

-

Érintett helyrajzi szám(ok):

(?) 16885/37, 16885/40, 16885/5, 16885/6, 16886, 16887/10, 16887/11, 16887/9, 16888/3, 16890/6, 16895/4, 16895/8, 18771, 18774/10, 18774/11, 18774/12, 18774/13, 18844

ÉPÍTÉSZETTÖRTÉNETI ADATOK

Építmény típus:

rom

Korszak:

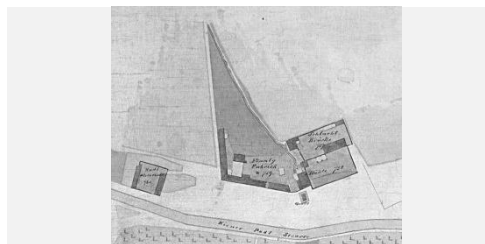
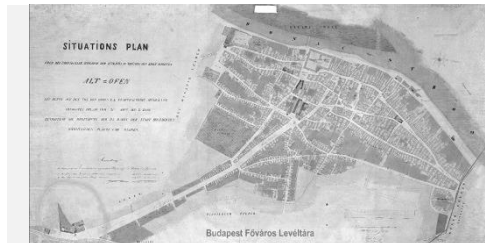
Középkor (11-14. század)

Építés éve:

Építészeti stílus:

Építész:

-




ISMERTETÉS

A Frankl, vagy más néven Radl malom középkori előzménye az óbudai klarisszák birtokában volt.

A középkori nevén Krimhilda fürdőjének és Banyaháza forrásnak is nevezett patak (ma Árpád forrás) partján állt az eredetileg királyi, majd királynéi tulajdonban lévő malom, melyet 1421-ben a klarissza apácáknak adományozott Borbála királyné. Ez a malom a 18–19. században is működött Frankl, majd Radl malom néven. A malom mellé kétfestő üzem, majd textilkészítő gyár települt az újkorban. A malom épülete ma is áll, éppen csak a kerekei és a belső szerkezete hiányzik.

A malom alaprajzát csak az 1774 évi Gföller általi felvételtől ismerjük. A két alulcsapó kerék egymás mellett helyezkedik el. A malom-műhelyhez közvetlenül csatlakozik a molnár lakása, de az udvarban áll egy másik gazdasági épület, lakoszóbákkal, istállókkal, pincével, amiből nyilvánvaló, hogy a molnár gazdálkodott. 1781-ben egy harmadik malomjárt épült. Nincs okunk feltételezni, hogy a XIX. sz. végéig ne működött volna.

"a Radl-malom taváról is bizonyosra vehetjük, hogy az innét akkoriban még dúsabban folyt víz nemcsak egy, hanem több malmot hajtott."



Felhasznált források:

Benda Judit: Malmok, pékek és kenyérszékék a késő-középkori Budán) és <http://egykor.hu/budapest-iii-kerulet/patakmalomok-az-obudai-romai-forrason/3750> Gömri Havas Sándor: ; Az ó-budai Fehéregyház_Budapest_regisegei_1890

ÓBUDAI KIRÁLYNŐI VÁR MARADVÁNYAI

Műemlék törzsszáma: **15226**

Cím:

Kálvin köz 2-6.



MŰEMLEKI VÉDELEM

Törzsszám[azonosító]

15226 [349]

Megnevezés:

Az óbudai királynői vár maradványai

Védési rendelkezés száma:

1620-24/1951. VKM, 22509/1958. ÉM
120344/1958. MM

Érintett helyrajzi szám(ok):

17722/1, 17735/1, 17724, 17725/1, 17722/2, 17735/2

MŰEMLEKI KÖRNYEZET

Törzsszám[azonosító]

15226 [25149]

Megnevezés:

Az óbudai királynői vár maradványai ex-lege műemléki környezete

Védési rendelkezés száma:

-

Érintett helyrajzi szám(ok):

(?) 16998/4, 17090, 17208, 17286/1, 17286/2, 17286/3, 17287, 17288/3, 17288/7, 17345/2, 17347, 17355, 17363, 17653, 17654/2, 17655/1, 17655/2, 17699/1, 17699/2, 17720, 17725/6, 17736, 17746/1, 17749/2, 17754, 17755, 17770, 17806, 17865, 17867, 17868, 17876, 1

ÉPÍTÉSZETTÖRTÉNETI ADATOK

Építmény típus:

rom

Korszak:



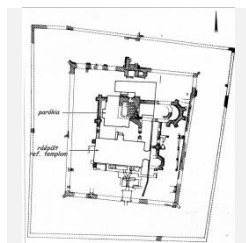
Középkor (11-14. század)

Építés éve:

Építészeti stílus:

Építész:

-



ISMERTETÉS

A vár a 13. század elején épült fel, egységes koncepció alapján. Négyzet alapú tornyát vörös márvány díszkapu ékesítette. A vár egyedülálló épület, nincs az országban hozzá hasonló. A királyi udvartartás helyszíne, kormányzati hely. IV. Béla király itt értesült a tatárok érkezéséről. A tatárjárás után a mindenkorai magyar királynék székhelye. A középkori város délnyugati területén az itteni földrajzi adottságokhoz igazodó szabályos alaprajzú, síkvidéki erődítést hoztak létre. A várfallal körülvelt terület kb. 60 méteres négyzet, és ezt 14-16 méter széles árok vette körül. Ezen kívül újabb, mintegy 100 méter oldalhosszúságú fal épült. Északi oldalán a bejáráshoz híd és kapuépítmény tartozott. A kapu a város főutcája felé nézett, és út vezetett innen a belső várba. A belső udvart épületek vették körül, amik közül megmaradt a toronynál a lépcsőzetesen tagolt, vörös és fehér márványból készült kapu alsó része. Ezen a kapun keresztül lehetett bejutni a keleti szárnyban lévő kápolnába. Az épületen belül padlófűtés nyomai is előkerültek, amik a római rendszerek nyomán készültek. A középső udvarból két kapu nyílt a nyugati és a keleti szárnyba, a déli oldal jó része a mai templom alatt van, ez lehetett a gazdasági épületrész.

A vár alapjaira épült a Kálvin köz 4. sz. alatt álló református templom, és parókia, amelynek pincéjében a vár alapfalának egy darabja látható. A királyi vár romjai visszatemetésre kerültek.

Felhasznált források:

<http://obudaimuzeum.blogspot.hu/2012/10/az-obudai-kiralyi-kiralynei-var.html>

SZT. PÉTER PRÉPOSTSÁGI TEMPLOM MARADVÁNYAI

Műemlék törzsszáma: **15248**

Cím: **Szentlélek tér 8-9., Fő tér 6., Hídfő utca 13-15., Fő tér 1.**



MŰEMLEKI VÉDELEM

Törzsszám[azonosító] **15248 [389]** Megnevezés: **óbudai prépostsági templom maradványai**

Védési rendelkezés száma: 1620-24/1951. VKM, 22509/1958. ÉM
120344/1958. MM, 14297/1960. ÉM[-MM]

Érintett helyrajzi szám(ok): 18022, 18019, 18021

MŰEMLEKI KÖRNYEZET

Törzsszám[azonosító] **15248 [25238]** Megnevezés: **óbudai prépostsági templom maradványai ex-lege műemléki környezete**

Védési rendelkezés száma: -

Érintett helyrajzi szám(ok): 17720, 17898, 17992, 18007, 18015, 18018, 18020, 18023, 18024/11, 18024/13, 18024/19, 18024/20, 18024/21, 18024/3, 18024/5, 18024/6, 18024/7, 18024/9, 18028, 18267/26, 18353/2, 18355, 18387, 18388



A Fő tér összesítő feltérési rajza a Szt. Péter prépostsági templom és a Mária templom rekonstrukciós alaprajzával. (Szczuka Attila 2014)



ÉPÍTÉSZETTÖRTÉNETI ADATOK

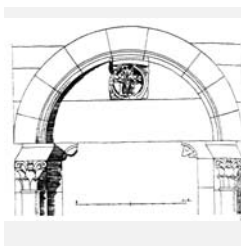
Építmény típus: rom

Korszak: Középkor (11-14. század)

Építés éve: 1040 körül

Építészeti stílus: román

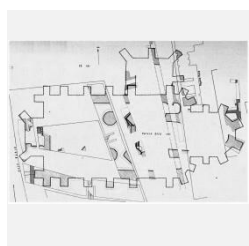
Építész: -



ISMERTETÉS

A szt. Péter prépostsági templom a XI. sz. hetvenes éveit és a XII. sz. közepe között épült. A tatárjárás alatt 1241-42-ben megsérült, teljes helyreállítására sohasem került sor. Altemploma is lehetett a régészeti kutatások szerint. A templom végleges lebontására (véltetően az új prépostsági templom megépülése után) 1483 körül kerülhetett sor.

1935-ben csatornázási munkáknál a Fő téren kerültek elő nagyobb méretű háromhajós gótikus templom maradványai. A feltárt romokat Csemegi József és Garády Sándor is Óbuda XIV. sz-i (Mária) prépostsági templomának tartották. A feltárt alapfalak a Fő tér szintje alatt 120-150 cm mélységben húzódnak. A csaknem 70 m hosszú és 20 m széles templom háromhajós csarnoktemplom lehetett. Nyugati oldalán nyílt a főkapuja, később épülhetett a templomhoz az északi oldalon a négyzetes alaprajzú sekrestye. A Mária templom pusztulása a Budát megszálló török uralom alatt kezdődött meg, köveit a budai török építkezésekhez hordták szét és a XVI. sz-i Budai török építkezéseknél használták fel. A török kori rombolást a XVIII. sz. elején a Zichyek nagy építkezéseit megelőző bontások tetőzték be. Jelenleg a templom alapfalának kis részlete látható a Fő tér 1.-ben a Pince galériában. A templom déli falának és külső támpilléreinek alapfalai a Sipos étterem pincéjében húzódnak.



Felhasznált források:

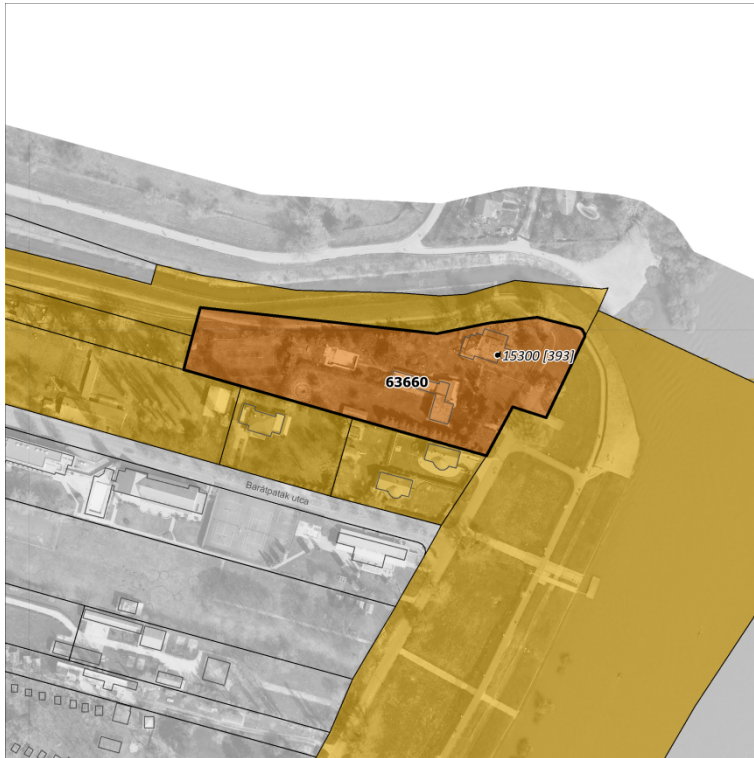
Bertalan Vilmosné a középkori ásások - kutatások Története Óbudán (1850-1975) Budapest régiségei/24/1/1976

KISSING, ÁRPÁDKORI TEMPLOM ROM

Műemlék törzsszáma: **15300**

Cím:

Békásmegyer, Dunapart



MŰEMLEKI VÉDELEM

Törzsszám[azonosító]

15300 [393]

Megnevezés:

Templomrom

Védési rendelkezés száma:

1620-24/1951. VKM, 22509/1958. ÉM
120344/1958. MM

Érintett helyrajzi szám(ok):

63660

MŰEMLEKI KÖRNYEZET

Törzsszám[azonosító]

15300 [25243]

Megnevezés:

Templomrom ex-lege műemléki környezete

Védési rendelkezés száma:

-

Érintett helyrajzi szám(ok):

63624, 63656, 63657, 63658, 63659, 63661

ÉPÍTÉSZETTÖRTÉNETI ADATOK

Építmény típus:

rom

Korszak:

Középkor (11-14. század)


Építés éve:

13. század

Építészeti stílus:

Építész:

-

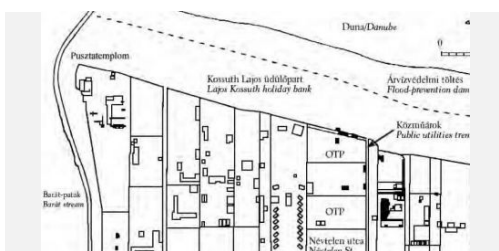


ISMERTETÉS

Békásmegyer északkeleti részén, ott ahol a Barát-patak (Kalászi-patak, Kissing-patak) a Dunába torkollik, egy Árpád-kori (XIII. századi) templom, az úgynevezett Puszta-templom romjai láthatók. Egy XVIII. századi térképen Kissing templomaként van feltüntetve. Kissing helynév ma is él, Csillaghegy keleti részét jelöli vele. 1326-ban faluként említik.

A szakirodalomban több helyen szerepel, hogy a Kissing név Árpád-kori eredetű. Első okmány, amely e nevet tartalmazza 1361-ben íródott. Ebben „Kysenghi”, majd egy 1523-as okmányban „Kesengh” formában szerepel. Későbbi okmányokon, térképeken Kissing, Kissingh, Kis-Inghy, Kis-Sing, stb. változatokkal találkozunk. A Puszta-templom romjaival a XIX. században először Rómer Flóris foglalkozott, aki 1869. augusztus 18-án felmérte. A szentély boltozata ekkor még állt, oldalfalán falfestmény-maradványokkal. A szentély felett emelkedett toronyból 11,5 m-es darab volt látható. Leírása: keletelt, egyhajós templom, egyenes záródású szentéllyel. Hajója 6,5 m széles, 11,5 m hosszú.

Az oklevelek szerint királyi kápolna volt. A hódoltság idején kezdett pusztulni, de feltehetően a XVIII. században helyreállították és használták. A XVIII. század végén a XIX. század elején végleg elhagyottá vált és fokozatosan omladozni kezdett.



Felhasznált források:
epa.oszk.hu/02000/.../EPA2007_bp_regisegei_15_1950_437-450.pdf

ZICHY-KASTÉLY ÉS MELLÉKÉPÜLETEI

Műemlék törzsszáma: **15238**

Cím: **Fő tér 1., Hajógyár utca 2., Szentlélek tér 7., Óbudai rakpart 31.**




MŰEMLEKI VÉDELEM


Törzsszám[azonosító]	Megnevezés:
15238 [343]	volt Zichy-kastély melléképületei
15238 [15722]	Volt Zichy-kastély
Védési rendelkezés száma:	1620-24/1951. VKM, 22509/1958. ÉM 120344/1958. MM
Érintett helyrajzi szám(ok):	18019

MŰEMLEKI KÖRNYEZET

Törzsszám[azonosító]	Megnevezés:
15238 [25259]	Volt Zichy-kastély ex-legye műemléki környezete
Védési rendelkezés száma:	-
Érintett helyrajzi szám(ok):	17720, 17898, 17992, 18007, 18015, 18018, 18020, 18023, 18024/11, 18024/13, 18024/19, 18024/20, 18024/21, 18024/3, 18024/5, 18024/6, 18024/7, 18024/9, 18028, 18267/26, 18353/2, 18355, 18387, 18388



Építmény típus:	épület
Korszak:	Újkor (18. sz.)
Építés éve:	
Építészeti stílus:	barokk belsőudvari szárny
Építész:	Jäger János Henrik és Bebö Károly



ISMERTETÉS

A Fő tér legnevezetesebb látnivalóját Zichy Miklós építtette át a korábbi szerényebb, falusias villából pazar, emeletes grófi rezidenciává 1746-1756 között. A kastélyban fogadóterem, grófi és grófnői lakosztály, fegyverterem, kincseskamra és könyvtár is helyet kapott. Egy barokk díszparkot is kialakítottak. (Az eredeti kastély makettje az Óbudai Múzeumban látható.) A kastélyban rendszeresen tartottak hangversenyeket, színházi előadásokat.

A kastély 1746 és 1752 között épült, Jäger János Henrik és Bebö Károly tervei és valószínűleg építésvezetése mellett, a melléképületek (először földszintes kivitelben, majd mai formájukban) a XVIII. század végére készültek el. A volt káptalan, az elpusztult óbudai prépostsági templom területére építették őket.

A Zichy-rezidenciába Mária Terézia is ellátogatott, 1751-ben. Zichy Miklós korai halála (1758) után özvegye, Berényi Erzsébet még küzdött pár évig a kastély megtartásáért, majd végül évjáradék fejében átengedte azt a kincstárnak.

A külső- és oldalszárnyakat ezután lebontották, a kastélyt katonai ruharaktárként, dohányraktárként használták. Fő épületének felújítására az 1970-es években került sor. Ma a kastély egy részében múzeumok (Óbudai Múzeum, Kássák Múzeum, Vasarely Múzeum) és a szabadtéri szórakozóhely működik.

Felhasznált források:
Óbuda évszázadai 2000, Better Kiadó, 2000
ésTörténelmi séta Óbudán, kiadja: Óbudai Turisztikai Egyesület 2014.

SZENTHÁROMSÁG SZOBORCSOPORT

Műemlék törzsszáma: **16050**

Cím:

Szentlélek tér



MŰEMLEKI VÉDELEM

Törzsszám[azonosító]
16050 [388]

Megnevezés:

Szentháromság szoborcsoport

Védési rendelkezés
száma:

1/2001. (I. 19.) NKÖM

Érintett helyrajzi
szám(ok):

18028

MŰEMLEKI KÖRNYEZETET NEM JELÖL KI

Törzsszám[azonosító]

Megnevezés:

Védési rendelkezés
száma:

1/2001. (I. 19.) NKÖM

Érintett helyrajzi
szám(ok):

ÉPÍTÉSZETTÖRTÉNETI ADATOK

Építmény típus:

műtárgy

Korszak:

Újkor (18. sz.)

Építés éve:


1740-1743/1998

Építészeti stílus:

barokk

Építés:

Ismeretlen



ISMERTETÉS

Az 1738-39. évi pestisjárvány Óbuda – néhány évtizeddel azelőtt betelepített – lakosságának közel felét elpusztította. A pestisjárvány túlélői az áldozatok emlékére és hasonló csapás elkerülésének kegyelméért Segetha Tamás bíró és gróf Zichy Péter özvegye, Bercsényi Zsuzsanna támogatásával, Isten iránti hálájuk kifejezésésképpen állították fel a szoborcsoportot. Az alkotás eredetileg a Zichy-kastély délnyugati sarkától néhány méterre levő téren – amelyet később a szoborcsoportról neveztek el Szentháromság, majd Szentlélek térnek – állt. Az alapkövet 1740-ben tették le. A monumentális emlékmű alapterülete 41 négyzetméter, magassága majdnem 11 méter. Központi alakjai: az Atyaisten, Jézus Krisztus, a Szentlélek (az oszlopcsúcson a Szentháromság) és Szűz Mária. Körülöttük, a szoborkompozíció három külső oszlopán helyezkednek el azok a szentek, hittérítők és vértanúk, akikhez elsősorban járványok idején imádkoztak az emberek: Szent Sebestyén, Szent Rókus, Valois Szent Félix, Xavéri Szent Ferenc, Borromei Szent Károly és Szent Flórián, továbbá 3 dombormű: Szent Rozália, a „Jó Pásztor” és „Bűnbánó Dávid” alakjával. Az eredeti alkotó ismeretlen, Szomolányi Péter restaurálta. A II. világháborúban megsérült szobrot az Árpád-híd leajtójának építése miatt 1950-es években lebontották, darabjait a Kiscelli Múzeumban helyezték el. Felújítása 2000-re készült el, és a régi helyének közelében állították fel.

Felhasznált források:
<http://egykor.hu/budapest-iii-kerulet/obudai-szentharomsag-szobor/2469>

KÓRHÁZ UTCA 1. - EKLEKTIKUS ÉPÜLET

Műemlék törzsszáma: **15251**

Cím:

Kórház utca 1., Harrer Pál utca 2.



MŰEMLEKI VÉDELEM

Törzsszám[azonosító]

15251 [357]

Megnevezés:

Lakóház

Védési rendelkezés száma:

9356/1976. OMF

Érintett helyrajzi szám(ok):

18267/16

MŰEMLEKI KÖRNYEZET

Törzsszám[azonosító]

15251 [25154]

Megnevezés:

Lakóház ex-lege műemléki környezete

Védési rendelkezés száma:

-

Érintett helyrajzi szám(ok):

18020, 18024/11, 18024/12, 18024/21, 18024/3, 18024/6, 18267/11, 18267/18, 18267/26, 18350/1



ÉPÍTÉSZEKTÖRTÉNETI ADATOK

Építmény típus:

épület

Korszak:

Századforduló (19-20. sz.)

Építés éve:

19. század vége

Építészeti stílus:

eklektikus

Építész:

n.a.

ISMERTETÉS

Emeletes, alápincézett, körülépített udvaros, eklektikus lakóház. A keretes beépítésű épület, a Harrer Pál utca felé 10, a Kórház utcában 7, (+ a visszaugratás után további 5) tengelyes, ezek közül a Kórház utcai oldalon a saroktól számított 7. tengelyben szegmensíves, kőkeretes kerékvetős kapuzat, vakolt homlokzat jellemzi.

A földszinti vakolat káderutánzatú, a földszinten üzletportálok, ill. azok nyomai, az emeleti keretezett ablakok körül a falfelület simított. Az emeleteket osztópárkány, (a Kórház utcai szárnyban ezenkívül mellvédpárkány is) és tagozatos főpárkány zárja.

Ebben a házban élt Ugray György szobrászművész.

A lábazatról és a homlokzatról több helyen le van esve vakolat és a festék. A nyílászárók és a párkányok is felújításra szorulnak.

Az épületben jelenleg a Budapest, III. Kerület, Óbuda-Békásmegyér Önkormányzat Ügyfélszolgálati Irodája található.



Felhasznált források:

<http://www.muemlekiem.hu/muemlek?id=357>

<http://dka.oszk.hu/>; Google streetview

FŐ TÉR 4. - BAROKK ÉPÜLET

Műemlék törzsszáma: **15239**

Cím:

Fő tér 4.



MŰEMLEKI VÉDELEM

Törzsszám[azonosító]

15239 [344]

Megnevezés:

Lakóház

Védési rendelkezés száma:

22509/1958. ÉM 120344/1958. MM, 14297/1960. ÉM[-MM]

Érintett helyrajzi szám(ok):

18024/21

MŰEMLEKI KÖRNYEZET

Törzsszám[azonosító]

15239 [25132]

Megnevezés:


Lakóház ex-lege műemléki környezete

Védési rendelkezés száma:

-

Érintett helyrajzi szám(ok):

18019, 18020, 18024/20, 18024/5, 18024/6, 18267/16, 18024/3



ÉPÍTÉSZETTÖRTÉNETI ADATOK

Építmény típus:

épület

Korszak:

Újkor (18. sz.)

Építés éve:

1787

Építészeti stílus:

copf

Építész:

n.a.

ISMERTETÉS

Az egykori Jóságigazgatói ház, földszintje 1787-ben, emelete 1810 körül épült.

Az 1775-ben készült értékbecslésből valamelyes képet alkothatunk az épület belső elrendezéséről. Az irat a helyiségek közt négy lakószobát, egy ebédlőt, egy fogadószobát (Paradezimmer), egy írószobát (Schreibzimmer), konyhát, éléskamrát, présházat sorolt fel, továbbá egy laboratóriumnak nevezett helyiséget is, amely valószínűleg Bebo szobrász - műhelye volt.

Ez az épület tehát óbudai viszonylatban inkább úriház, mint parasztház volt, s nem lehetett olyan nyomorúságos, amilyennek a prefektus feltüntette. Mindenesetre, prefektusház nem lett belőle. Bebo halála (1779) után Lachner Gáspár tanító lakott az épületben.

Az U alakú Emeletes copf sarokház a Fő-tér felé 7, a Kórház utcában 6 tengelyes, ezek közül a földszinten íves, kőkeretes kerékvetős barokk kapuzat, kő erkélykonzolok, vakolt homlokzat jellemzi.



Felhasznált források:

Forrás: Gál Éva: Óbuda helyrajza a hódoltság végétől a XIX. század közepéig és <http://www.muemlekem.hu/muemlek>

FŐ TÉR 5. - KLASSZICISTA ÉPÜLET

Műemlék törzsszáma: **15240**

Cím:

Fő tér 5.



MŰEMLEKI VÉDELEM

Törzsszám[azonosító]
15240 [345]

Megnevezés:
Ház

Védési rendelkezés
száma:

22509/1958. ÉM 120344/1958. MM

Érintett helyrajzi
szám(ok):

18024/20

MŰEMLEKI KÖRNYEZET

Törzsszám[azonosító]
15240 [25145]

Megnevezés:

Ház ex-lege műemléki környezete

Védési rendelkezés
száma:

-

Érintett helyrajzi
szám(ok):

18019, 18020, 18021, 18024/19, 18024/21, 18024/5,
18024/6, 18024/9



ÉPÍTÉSZEKTÖRTÉNETI ADATOK

Építmény típus:

épület

Korszak:

Újkor (19. sz.)

Építés éve:


19. század

Építészeti stílus:

klasszicista

Építész:

n.a.




ISMERTETÉS

Az óbudai Fő tér már az ókori rómaiak korában is központi helynek számított. Errefelé állt az aquincumi katonai város központja, és innen vezetett át híd a szigeten álló helytartói palotába. A terület később a mindenkor magyar királyné uradalmává vált. A középkorban a téren székesegyház, leánynevelő, egyetemet emeltek.

A Fő tér kialakulása és méretei külön magyarázatot igényelnek. A városnak ugyanis, a XIX. század második harmadáig nem ez volt a központja (hanem a plébániatemplom környéke), s a piacot is csak a XVIII. század végén - közigazgatási intézkedéssel, a katonaság követelésére - helyezték át ide.

A Zichy család pedig pontosan itt építtette meg kastélyát, amely kiemelte az ismeretlenségéből a területet.

A Fő tér 5. Sz. épület emeletes, klasszicista ház, eklektikus erkéllyel. Az L alakú épület, a Fő-tér felé 5 tengelyes, ezek közül a földszinten a baloldali szegmensíves, kőkeretes kapuzat, Gipsz erkélykonzolok, vakolt homlokzat, a földszinten redőnytökös üzletportálok helyezkednek el.



Felhasznált források:
<http://dka.oszk.hu/html/kepoldal/index.phtml?id=011148>; Google streetview

HÍDFŐ UTCA 18. - EKLEKTIKUS ÉPÜLET

Műemlék törzsszáma: **15293**

Cím:

Hídfő utca 18., Fő tér



MŰEMLEKI VÉDELEM

Törzsszám[azonosító]

15293 [348]

Megnevezés:

Lakóház

Védési rendelkezés száma:

9356/1976. OMF

Érintett helyrajzi szám(ok):

18024/19

MŰEMLEKI KÖRNYEZET

Törzsszám[azonosító]

15293 [25148]

Megnevezés:

Lakóház ex-lege műemléki környezete

Védési rendelkezés száma:

-

Érintett helyrajzi szám(ok):

18020, 18021, 18022, 18024/13, 18024/20, 18024/5, 18024/6, 18024/9



ÉPÍTÉSZETTÖRTÉNETI ADATOK

Építmény típus:

épület

Korszak:

Újkor (19. sz.)

Építés éve:

19. század vége

Építészeti stílus:

eklektikus

Építész:

n.a.



ISMERTETÉS

Földszintes, eklektikus épület, eredetileg lakóház volt. Az 1858-61-ben készített Óbuda belterületének szabályozási tervén jól látszik, hogy eredetileg több épület állt a telken. A telek északi oldalán hosszú főépület, a telek déli oldalán melléképületnek látszó épület látható. A mai főhomlokzat, és az épület zártudvarossá válása csak később alakult ki.

A 19. sz.-i, a jelenlegi Fő tér sarkához közeli U alakú épület homlokzata 5 tengelyes, melyből a középső a főbejárati szegmensíves kapuzat, a többi nyílás osztott üvegezésű, kétszárnyú spalettás ablak.

A falfelület vakolt, a jelenlegi (felújított) lábazat csiszolt süttői mészkő lapokból készült, a tetőfedés égetett cserép. A kétszárnyú kapu keretézése eredeti mészkő anyagú.

Az épületben jelenleg a Főépítési és Várostervezési Iroda működik.



Felhasznált források:

www.facebook.com/csalanosi.csarda.obuda/; Google Streetview; Budapest közigazgatási térképsorozata az 1908–1937 közötti változások jelölésével • 1908–37 (Arcanum Kiadó); Óbuda belterületének szabályozási terve • 1858–61 (Arcanum Kiadó)

HÍDFŐ UTCA 16. ÉPÜLET

Műemlék törzsszáma: **15292**

Cím:

Hídfő utca 16.



MŰEMLEKI VÉDELEM

Törzsszám[azonosító]

15292 [347]

Megnevezés:

Lakóház

Védési rendelkezés száma:

9356/1976. OMF

Érintett helyrajzi szám(ok):

18024/13

MŰEMLEKI KÖRNYEZET

Törzsszám[azonosító]

15292 [25147]

Megnevezés:

Lakóház ex-lege műemléki környezete

Védési rendelkezés száma:

-

Érintett helyrajzi szám(ok):

18021, 18022, 18024/11, 18024/12, 18024/19, 18024/20, 18024/5, 18024/6, 18024/9



ÉPÍTÉSZETTÖRTÉNETI ADATOK

Építmény típus:

épület

Korszak:

Újkor (19. sz.)

Építés éve:

1810

Építészeti stílus:

Építés:

n.a.



ISMERTETÉS

A Hídfő utcai földszintes, eklektikus épület korábban zárt sorúan csatlakozott szomszédjaihoz. A lakótelep építések nyitották az épülettel délre a lakótelep belső parkolójának feltáró útját, ekkor vált az épület sarokházzá.

A Weberek a még ma is álló házukat 1810-ben építették. A nagy lovas szekerekkel, hordókkal is megrakott kocsikkal megközelíthető kapubehajtó az épület közepén foglalt helyet. Tőle balra kéttablakos utcai fronttal a család lakása, két szoba, konyha. Mögötte gazdasági épületek, pincelejáró, istálló, pajta, lakások. A kaputól jobbra volt a kocsmá bejárata és egy ablak. Ezt követték további külön bejárati helyiségek, szoba-konyhás lakások és még egy pincelejáró.

Az épület főhomlokzata 5 tengelyes, melyből a középső a kerékvetős főbejárati kapuzat, a többi nyílással osztott üvegezésű, kétszárnyú keretezett ablak. A falfelület vakolt, a jelenlegi (felújított) lábazat és a kapu keretezése festett műkőből készült. Az oldalsó homlokzatán a gazdasági bejáró, és vakolatkeretezéssel ellátott kisméretű, mellékhelyiség-ablakok találhatóak.

A 19. sz.-i épületben korábban a Rózsashegyi Cukrárszda, jelenleg a Csalánosi csárda étterem üzemel, melynek beköltözésekor az épületet jelentősen felújították.

Felhasznált források:

www.facebook.com/csalanosi.csarda.obuda/; Google Streetview; Budapest közigazgatási térképsorozata az 1908–1937 közötti változások jelölésével • 1908–37 (Arcanum Kiadó)

LAKTANYA UTCA 2. - EMELETES EKLEKTIKUS ÉPÜLET

Műemlék törzsszáma: **15253**

Cím:

Laktanya utca 2.



MŰEMLEKI VÉDELEM

Törzsszám[azonosító]

15253 [373]

Megnevezés:

Lakóház

Védési rendelkezés
száma:

9356/1976. OMF

Érintett helyrajzi
szám(ok):

18353/2

MŰEMLEKI KÖRNYEZET

Törzsszám[azonosító]

15253 [25168]

Megnevezés:

Lakóház ex-lege műemléki környezete

Védési rendelkezés
száma:

-

Érintett helyrajzi
szám(ok):

18019, 18020, 18267/14, 18267/15, 18267/26, 18351/1,
18351/2, 18355

ÉPÍTÉSZETTÖRTÉNETI ADATOK

Építmény típus:

épület

Korszak:

Újkor (19. sz.)


Építés éve:

Építészeti stílus:

eklektikus

Építész:


n.a.



ISMERTETÉS

A Fő tér, a Hajógyár utca és a Laktanya utca találkozásánál álló emeletes, eklektikus lakóház épület-szögtörésekkel, a 7 axisos középtengelyre szimmetrikus ikerablakos oldalrizalitokkal, és a Laktanya utca felé egy újabb, 4 tengelyes oldalszárny beiktatásával képez térfalat. Az épület a szomszédos házaknál alacsonyabb, íves főbejárati kapuja a középső szimmetriatengelyben helyezkedik el.

A homlokzat vörös nyerstégla burkolatos, az oldalsó rizalitok földszintjein és emeleti sarkain kváderutánzatú vakolattal, és a rizalitok földszintjén félköríves nyílásokkal. A lábazat burkolata rusztikus felületű süttői mészkő.



Felhasznált források:
Google Streetview, www.panoramio.com

LAKTANYA UTCA 1. - KLASSZICISTA ÉPÜLET

Műemlék törzsszáma: **15252**

Cím:

Laktanya utca 1., Hajógyár utca 1.



MŰEMLEKI VÉDELEM

Törzsszám[azonosító] **15252 [372]** Megnevezés: **Lakóház**

Védési rendelkezés száma: 9356/1976. OMF

Érintett helyrajzi szám(ok): 18267/15

MŰEMLEKI KÖRNYEZET

Törzsszám[azonosító] **15252 [25167]** Megnevezés: **Lakóház ex-lege műemléki környezete**

Védési rendelkezés száma: -

Érintett helyrajzi szám(ok): 18019, 18267/13, 18267/14, 18267/17, 18267/26, 18353/2, 18355, 18387, 18388



ÉPÍTÉSZETTÖRTÉNETI ADATOK

Építmény típus: épület

Korszak: Újkor (19. sz.)

Építés éve: 18-19. század

Építészeti stílus: klasszicista

Építész: n.a.

#



ISMERTETÉS

A hajdani Zichy-kastély szomszédságában álló, ma is látható, 1860 körül épült földszintes, klasszicista lakóház helyén korábban az uradalmi hajdúk lakóhelye és a börtön volt.

Az utca eredeti neve erről Temlitz (Tömlöc) volt, majd a túlsó végén az 1810-es évek végén megépült kaszárnya után lett ebből Casernen Gasse, Kaszárnya, majd 1875-től Laktanya utca.

„Az épület a két darabont lakásán kívül három fogdát (Arest) és három földalatti zárkát foglalt magában, udvara a Duna-partig nyúlt le.” 1783-ban és 1786-ban az uradalmi tisztek már az épület kijavítását sürgették, mivel a tömlőcre nagy szükségük volt: csakis ide zárhatták be "anyakas s izgága alattvalókat, akik ellen nem lehetett bűnügyi eljárást indítani, s ezért a vármegye nem vette át őket, s akiknek nem volt elég a botbüntetés".(Gál Éva - Óbuda helyrajza a hódoltság végétől a XIX. század közepéig)

A földszintes lakóház klasszicizáló, romantikus homlokzatú, udvari szárnya barokk. Különlegessége a frízben lévő, romantikus gipsz ornamentikával közrefogott fekvő padlásablakok sora, amelyek mind a Laktanya, mind a Hajógyár utcai fronton végighúzódnak.

Belső udvara jelentéktelen, de nagysága lehetővé tette az 1940-es években tenispálya létesítését. Az épület az 1860-as évektől hosszú évtizedekig a dúsgazdag Schaffer család lakóhelye volt.



Felhasznált források:
<http://egykor.hu/budapest-iii--kerulet/laktanya-utca-1-/3867/>; Gál Éva - Óbuda helyrajza a hódoltság végétől a XIX. század közepéig; Google streetview

LAKTANYA UTCA 3. - FÖLDSZINTES EKLEKTIKUS ÉPÜLET

Műemlék törzsszáma: **15254**

Cím:

Laktanya utca 3.



MŰEMLEKI VÉDELEM

Törzsszám[azonosító]
15254 [374]

Megnevezés:
Lakóház

Védési rendelkezés
száma:

9356/1976. OMF

Érintett helyrajzi
szám(ok):

18267/14

MŰEMLEKI KÖRNYEZET

Törzsszám[azonosító]
15254 [25169]

Megnevezés:
Lakóház ex-lege műemléki környezete

Védési rendelkezés
száma:

-

Érintett helyrajzi
szám(ok):

18267/13, 18267/15, 18267/26, 18351/2, 18353/2



ÉPÍTÉSZETTÖRTÉNETI ADATOK

Építmény típus:

épület

Korszak:

Újkor (19. sz.)

Építés éve:

Építészeti stílus:

eklektikus

Építész:

n.a.



ISMERTETÉS

A jelentősen átépített (karbantartott), földszintes, eklektikus lakóház 4 tengelyes homlokzatú, alápincézett, magastetős, U alakú keretes beépítésű épület.

A macskajárós tűzfalak közötti tetőfedés égetett cserép.

A jobb oldali kocsibehajtó vakolatkeretezése és a kapu két oldalán jelzésszerű kő kerékvetők emlékeztetnek az eredeti megjelenésre.

A falfelület és a lábázat vakolt.

Felhasznált források:
Google Streetview, www.panoramio.com

LAKTANYA UTCA 5. - FÖLDSZINTES KLASSZICISTA ÉPÜLET

Műemlék törzsszáma: **15255**

Cím:

Laktanya utca 5.



MŰEMLEKI VÉDELEM

Törzsszám[azonosító]

15255 [375]

Megnevezés:

Lakóház

Védési rendelkezés száma:

9356/1976. OMF

Érintett helyrajzi szám(ok):

18267/13

MŰEMLEKI KÖRNYEZET

Törzsszám[azonosító]

15255 [25170]

Megnevezés:

Lakóház ex-lege műemléki környezete

Védési rendelkezés száma:

-

Érintett helyrajzi szám(ok):

18267/12, 18267/14, 18267/15, 18267/26, 18351/1, 18351/2, 18387, 18388, 18267/17



ÉPÍTÉSZEKTÖRTÉNETI ADATOK

Építmény típus:

épület

Korszak:

Újkor (19. sz.)

Építés éve:

Építészeti stílus:

klasszicista

Építész:

n.a.



ISMERTETÉS

Földszintes, alápincézett, klasszicista épület, eredetileg lakóház.

Homlokzata 9 tengelyes, melyből a középső a főbejárati kapuzat, a többi nyílás osztott üvegezésű, kétszárnyú keretezett ablak. A falfelület és a lábazat vakolt.

A macskajárós tűzfalak közötti tetőfedés égetett cserép.

Jelenleg a Trófea Grill Étterem üzemel benne, belülről is kiváló az állapota.

Felhasznált források:

Google Streetview, www.panoramio.com; 64 Pest-Buda-Óbuda áttekintő katonai jellegű térképe • 1823 (Arcanum Kiadó)

LAKTANYA UTCA 7. - FÖLDSZINTES KLASZICISTA ÉPÜLET

Műemlék törzsszáma: **15256**

Cím:

Laktanya utca 7.



MŰEMLEKI VÉDELEM

Törzsszám[azonosító]

15256 [376]

Megnevezés:

Lakóház

Védési rendelkezés száma:

9356/1976. OMF

Érintett helyrajzi szám(ok):

18267/12

MŰEMLEKI KÖRNYEZET

Törzsszám[azonosító]

15256 [25171]

Megnevezés:

Lakóház ex-lege műemléki környezete

Védési rendelkezés száma:

-

Érintett helyrajzi szám(ok):

18267/13, 18267/17, 18267/25, 18267/26, 18351/1, 18387, 18388



ÉPÍTÉSZETTÖRTÉNETI ADATOK

Építmény típus:

épület

Korszak:

Újkor (19. sz.)

Építés éve:

Építészeti stílus:

klasszicista

Építész:

n.a.



ISMERTETÉS

Földszintes, klasszicista épület, eredetileg lakóház.

Homlokzata 5 tengelyes, melyből a középső a főbejárati kapuzat, a többi nyílás osztott üvegezésű, kétszárnyú keretezett ablak. A falfelület vakolt, vízszintes rovátkolással, a jelenlegi (felújított) lábazat és a kapu keretezése csiszolt süttői mészkő lapokból készült.

A macskajárós tűzfalak közötti tetőfedés égetett cserép.

Az 1986-ban állított „Várakozók” (vagy köznyelvben „Esernyős lányok”) bronz szoborcsoportot is megalkotó Varga Imre szobrászművész gyűjteménye, állandó kiállítása található az épületben.



Felhasznált források:

Google Streetview, www.panoramio.com; <http://www.mma.hu/muveszeti-hirek/-/event/10180/Varga-Imre-90-eves;> <http://obudaiseta.wordpress.com/>

SELYEMGOMBOLYÍTÓ

Műemlék törzsszáma: **15244**

Cím: **Harrer Pál utca 44-46., Miklós tér 6., Miklós utca 31.**



MŰEMLEKI VÉDELEM

Törzsszám[azonosító]
15244 [346]

Megnevezés:
Egykori selyemgombolyító

Védési rendelkezés
száma:

1620-24/1951. VKM, 22509/1958. ÉM
120344/1958. MM

Érintett helyrajzi
szám(ok):

18318

MŰEMLEKI KÖRNYEZET

Törzsszám[azonosító]
15244 [25146]

Megnevezés:
**Egykori selyemgombolyító ex-lege
műemléki környezete**

Védési rendelkezés
száma:

-

Érintett helyrajzi
szám(ok):

18229/11, 18229/15, 18229/5, 18229/6, 18229/7,
18239/3, 18239/4, 18267/10, 18267/21, 18267/26,
18267/3, 18267/4, 18267/6, 18267/7, 18311, 18371/1,
18436, 18438, 18439, 18441



ÉPÍTÉSZETTÖRTÉNETI ADATOK

Építmény típus:

épület

Korszak:

Újkor (18. sz.)

Építés éve:


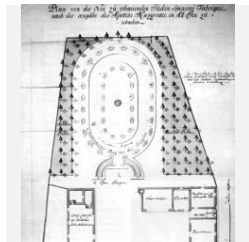


1786

Építészeti stílus:

copf

Építész:

Tallherr József



ISMERTETÉS

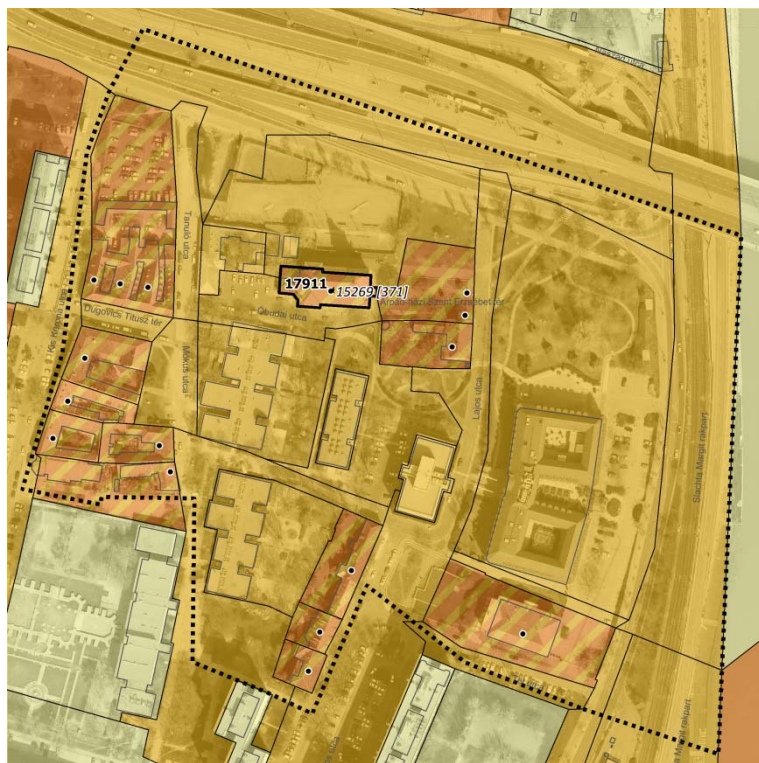
Az épület az itáliai Agostino Mazzocato mester elképzelései alapján, Joseph Tallherr kamarai másodépítész tervei szerint készült el, és azt 1786 nyarán adták át rendeltetésének. Az 1838-as nagy árvíz után a kincstártól a Dunagőzhajózási Társaság vásárolta meg az épületet, majd a belső részeket teljesen átalakította. Kívülről az épület leghangsúlyosabb része a kissé előreugró bejárat, fölötté sima timpanonnal. Az emeletre egy-egy szépen ívelt lépcsőkar vezet fel. A copf stílusú homlokzat igényes, de mégis díszítések nélküli. Az egyemeletes, 24 ablakos ovális alakú manufaktúraépület egy földszintes épületsor udvarán áll. Szokatlan formája nem a selyemgombolyítás műveletével, hanem talán azzal magyarázható, hogy így könnyebben szemmel tarthatták a munka menetét. Belül a földszint is, az emelet is eredetileg egyetlen, jól belátható tér volt, és a két szint között nem volt lépcső, összeköttetés. Az önálló helyiségekből álló épületbelső a 19. századi átalakítás eredménye. Az épületet a 19. sz. végén lakóházzá alakították át, belsejét válaszfalakkal osztották meg, ekkor készülhetett a belső udvaron körbefutó függőfolyosó is. Az elhanyagolt állapotban lévő épületet, 1955-56-ban Pfannl Egon restaurálta, helyreállítva az eredeti homlokzatot az elpusztított lépcsőkarral együtt. Az épületben korábban a Magyar Kulturális Kamara, és a Közművelődési Információs Intézet működött. 1975-ben elhatározták felújítását. Jelenleg néhány művelődési intézmény működik helyiségeiben. Az épület belső udvarát az 1980-as években lefedték.

Felhasznált források:
<http://muemlekek.hu/muemlek?id=346>

SZENT PÉTER ÉS PÁL FŐPLÉBÁNIA TEMPLOM

Műemlék törzsszáma: **15269**

Cím: **Lajos utca 170., Templom utca 5., Óbudai utca 7.,
Lajos utca**



MŰEMLEKI VÉDELEM

Törzsszám[azonosító] **15269 [371]** Megnevezés: **Óbudai r. k. templom**

Védési rendelkezés száma: 1620-24/1951. VKM, 22509/1958. ÉM
120344/1958. MM

Érintett helyrajzi szám(ok): 17911

MŰEMLEKI KÖRNYEZET (TERÜLETI LEHATÁROLÁSSAL)

Törzsszám[azonosító] **15270 [341]** Megnevezés: **Óbudai r. k. templom műemléki környezete**

Védési rendelkezés száma: 2238/1973. OMF

Érintett helyrajzi szám(ok): (!) 17720; 17806; 17824/1; 17824/10; 17824/2; 17824/7; 17824/8; 17824/9; 17839; 17863; 17864; 17865; 17866; 17867; 17868; 17876; 17898; 17910; 17911; 17913/1; 17913/2; 17914/2; 17914/4; 17914/5; 17914/6; 17920/2; 17926; 17927; 17928; 17974; 17977/2; 17992; 18007; 18388



ÉPÍTÉSZETTÖRTÉNETI ADATOK

Építmény típus: épület

Korszak: Újkor (18. sz.)

Építés éve: 1744-49

Építészeti stílus: barokk

Építész: Paur János György




ISMERTETÉS

Az Árpád-házi Szent Erzsébet téren lévő Szent Péter és Pál főplébánia templom elődje az egykori királynéi város plébániája, az Antiochiai Szent Margit kápolna/templom volt.

1355-ben a kápolna a város megosztásakor királynéi kézbe került, ekkortól plébániaként működik. A 16. századtól az óbudai keresztény lakosság temploma. A középkori kápolna falainak helyét a járószinten rózsaszín kövekből elhelyezett didaktikai vonal jelzi a főplébánia déli fala mellett. Feltehetően itt temették el 1502-ben Antonio Bonfini, Mátyás király történetíróját. A török időkben romossá vált templom helyén kezdtek el 1744-ben az egyhajós barokk templom építését, amelyet Bercsényi Zsuzsanna grófnő jelentős összeggel támogatott. A templom 1749-ben készült el. Gazdag belső berendezésének költségeit is nagyrészt a Zichy-család (Zichy Miklós és neje, Berényi Erzsébet) biztosította. Az ő szobrászuk, Bebo Károly faragta a homlokzat 2 oldalfülkéjében található Szent Rókus és Szent Sebestyén szobrokat, a kapu feletti domborművet, az 5 mellékoltárt, a szőszéket és a szőszék alatt nyugvó Zichy Péter vörös márvány epitáfiumát.

A II. József által feloszlott trinitárius rend kiscelli templomából idekerült második főoltárt és felette a csodatevő kiscelli Szűz Mária szobrot a templom befallazott, északi kapujánál helyezték el.



Felhasznált források:
obudatour.hu/wp-content/uploads/2014/.../Tortenelemi_seto_Obudan.pdf

RÓMAI KATOLIKUS PLÉBÁNIA

Műemlék törzsszáma: **15266**

Cím: **Lajos utca 168., Templom utca 4., Óbudai utca 4.**



MŰEMLEKI VÉDELEM

Törzsszám[azonosító]

15266 [368]

Megnevezés:

R. k. plébániaépület

Védési rendelkezés száma:

22509/1958. ÉM 120344/1958. MM, 14297/1960. ÉM[-MM]

Érintett helyrajzi szám(ok):

17920/2

MŰEMLEKI KÖRNYEZET

Törzsszám[azonosító]

15266 [25164]

Megnevezés:

R. k. plébániaépület ex-lege műemléki környezete

Védési rendelkezés száma:

-

Érintett helyrajzi szám(ok):

17898, 17911, 17913/1, 17913/2, 17914/4, 17914/5, 17914/6, 17992, 18007

ÉPÍTÉSZETTÖRTÉNETI ADATOK

Építmény típus:

épület

Korszak:

Újkor (18. sz.)

Építés éve:

1756

Építészeti stílus:

barokk

Építész:

Paur János György



ISMERTETÉS

Szent Péter és Pál főplébánia templom előtt srégen található Lajos utca 168-as számú épület az utolsó ház az utcában, a Szent Péter és Pál-templom plébániaháza. Az egyemeletes barokk stílusú épületet Paur János György tervei alapján Schadt (Schaden) János Mihály építette 1756-ban római és középkori falak felhasználásával.

Az épület a földszinten 5 tengelyes, a középső az íves kőkeretes barokk kapuzat, az emeleten 7 ablaktengelyes a nyílászárók osztott üvegezésűek.

A falfelület vakolt, a földszinten vízszintes rovátkolással, a lábazat és a kapu keretezése rusztikus felületű mészköből készült. A tetőfedés égett cserép.



Felhasznált források:
<http://peter-pal.hu/>; obudatour.hu/wp-content/uploads/2014/.../Tortnelmi_seto_Obudan.pdf; Google Streetview

NEPOMUKI SZENT JÁNOS SZOBRA

Műemlék törzsszáma: **15267**

Cím:

Lajos utca 168. mellett



MŰEMLEKI VÉDELEM

Törzsszám[azonosító]

Megnevezés:

15267 [369]

Nep. Szent János szobra

Védési rendelkezés száma:

22509/1958. ÉM 120344/1958. MM

Érintett helyrajzi szám(ok):

17913/2

MŰEMLEKI KÖRNYEZET

Törzsszám[azonosító]

Megnevezés:

15267 [25165]

Nep. Szent János szobra ex-lege műemléki környezete

Védési rendelkezés száma:

-

Érintett helyrajzi szám(ok):

17898, 17920/2, 17992, 18007, 17911, 17913/1, 17914/2, 17914/5, 17914/6

ÉPÍTÉSZETTÖRTÉNETI ADATOK

Építmény típus:

műtárgy

Korszak:

Újkor (18. sz.)

Építés éve:

1753

Építészeti stílus:

barokk


Építész:

Bebó Károly

ISMERTETÉS

Nepomuki Szent János, a halászok, a vízimolnárok, a hajósok védőszentje. A gyónási titok mártírjaként tartják számon; 1340-ben született Cseho.-ban, Pomuk vagy Nepomuk nevű mezővároskában. Pap lett, majd a prágai udvarban kanonok, IV. Vencel király feleségének gyónatója. A legenda szerint egy ízben a király rá akarta venni felesége gyónásának elárulására, mivel azonban semmi módon nem ért célt, a Moldvába ölette (1383). A prágai Szent-Vid-templomban temették el, ahol főleg kultusza kezdetével párhuzamosan a 16–17. sz.-tól kezdtek sírjánál rendkívüli eseményeket észlelni. Döntő bizonyítékként azt hozták fel, hogy tetemének feltárásakor éppen került elő a nyelve, és ez elevenpiros színűre változott, amelyet azóta ereklyeként tisztelnek és gyakran ábrázoltak is. A 18. sz.-ban a barokk korban szentté avatottak közül a legtöbb új templomot az ő tiszteletére szentelték. Igen rövid idő alatt népszerűvé vált. Szobrai az egész ország területén elterjedtek, különösen vízparton, hidakon. Papi ruhában, vállán hermelpalásttal, fején biréttal, karján feszülettel ábrázolják. Ünnepe máj. 16.

A szobor alkotója: Bebó Károly (1712 körül – Buda, 1779. április) Magyarországon működött barokk szobrász. 1740-től a Zichy család szolgálatában állt Jäger János Henrik építésszel együtt dolgozott a Zichyek barokk stílusú óbudai kastélyán.



Felhasznált források:
<http://mek.oszk.hu/02100/02115/html/3-2151.html>

SZT. FLÓRIÁN SZOBRA

Műemlék törzsszáma: **15268**

Cím:

Lajos utca 168. mellett



MŰEMLEKI VÉDELEM

Törzsszám[azonosító]

15268 [370]

Megnevezés:

Szt. Flórián szobra

Védési rendelkezés száma:

22509/1958. ÉM 120344/1958. MM

Érintett helyrajzi szám(ok):

17913/2

MŰEMLEKI KÖRNYEZET

Törzsszám[azonosító]

15268 [25166]

Megnevezés:

Szt. Flórián szobra ex-lege műemléki környezete

Védési rendelkezés száma:

-

Érintett helyrajzi szám(ok):

17898, 17911, 17913/1, 17914/2, 17914/5, 17914/6, 17920/2, 17992, 18007



ÉPÍTÉSZETTÖRTÉNETI ADATOK

Építmény típus:

műtárgy

Korszak:

Újkor (18. sz.)

Építés éve:


1753

Építészeti stílus:

barokk

Építész:

Bebó Károly



ISMERTETÉS

Flórián, akit a régi naptár május 4-én ünnepelt, római katonatiszt volt Noricumban, a mai Ausztriában. Flórián tisztelete elsősorban Ausztriában és a környező országokban virágzik a késő középkor óta. A legenda szerint már gyermekkorában megmentett egy égő házat az elhamvadástól. Úgy is szokták ábrázolni, amint római tiszti egyenruhában egy cseber vízzel egy hozzá képest pirinyó házacska vagy városka tüzét kioltja.

Amint ez várható, a tűzzel dolgozók (tűzoltók, serfőzők, fazekasok, pékek, kéményseprők) védőszentje lett, de a gyakori tüzesetek miatt a barokk kortól kezdve már minden tehetősebb polgár házának homlokzatán fülkébe állították szobrocskáját. Neve napján népszokásai is a tűzzel kapcsolatosak.

A szobor alkotója: Bebó Károly (1712 körül – Buda, 1779. április) Magyarországon működött barokk szobrász. 1740-től a Zichy család szolgálatában állt, a család szobrásza és építési felügyelője volt Óbudán, majd 1748-tól a család udvarmestere volt. Jäger János Henrik építésszel együtt dolgozott a Zichyek barokk stílusú óbudai kastélyán.

Felhasznált források:

https://www.kozterkep.hu/~10031/szent_florian_budapest_bebó_karoly_1753.html

KORONA TÉR 13. - BAROKK ÉPÜLET

Műemlék törzsszáma: **15232**

Cím: **Korona tér (Dugovics tér) 13., Tanuló utca 2.**



MŰEMLEKI VÉDELEM

Törzsszám[azonosító] **15232 [336]** Megnevezés: **Lakóház**

Védési rendelkezés száma: 9356/1976. OMF

Érintett helyrajzi szám(ok): 17868

MŰEMLEKI KÖRNYEZET

Törzsszám[azonosító] **15232 [25123]** Megnevezés: **Lakóház ex-lege műemléki környezete**

Védési rendelkezés száma: -

Érintett helyrajzi szám(ok): 17720, 17722/1, 17722/2, 17724, 17725/2, 17806, 17865, 17866, 17867, 17876, 17898, 17910, 17911, 17913/1, 17913/2, 17914/5, 17920/2, 18024/11, 18024/6



ÉPÍTÉSZETTÖRTÉNETI ADATOK


Építmény típus: épület

Korszak: Újkor (18. sz.)

Építés éve: 1790 körül

Építészeti stílus: copf

Építész: n.a.



ISMERTETÉS

A földszintes copf stílusú lakóház 1790 körül épült. Homlokzata a tér felől 5, a Tanító utcai oldalon 10 tengelyes, melyből a két saroknyílás a kőkeretes bejárati kapu előlépcsővel, a többi nyílás osztott üvegezésű, kétszárnyú részben kő, részben vakolatkeretezésű ablak.

A falfelület vakolt, függőleges lizénákkal tagolt, a lábazat és a kapu keretezése, az előlépcső rusztikus felületű mészkőből készült. A tetőfedés égetett cserép, halszem ablakokkal. A Sarkon régi kerékvetőkő található.

Felhasznált források:

KORONA TÉR 15. - KRÚDY-HÁZ

Műemlék törzsszáma: **15233**

Cím:

Korona tér (Dugovics tér) 15.



MŰEMLEKI VÉDELEM

Törzsszám[azonosító]

15233 [337]

Megnevezés:

Lakóház

Védési rendelkezés
száma:

9356/1976. OMF

Érintett helyrajzi
szám(ok):

17868

MŰEMLEKI KÖRNYEZET

Törzsszám[azonosító]

15233 [25127]

Megnevezés:

Lakóház ex-lege műemléki környezete

Védési rendelkezés
száma:

-

Érintett helyrajzi
szám(ok):

17720, 17722/1, 17722/2, 17724, 17806, 17865, 17866,
17867, 17876, 17898, 17910, 17911, 17913/1, 17913/2,
17914/5, 17920/2, 18024/11, 18024/6, 17725/2

ÉPÍTÉSZETTÖRTÉNETI ADATOK

Építmény típus:

épület

Korszak:

Újkor (19. sz.)

Építés éve:

Építészeti stílus:

copf

Építész:

n.a.






ISMERTETÉS

Homlokzata 5 tengelyes, melyből a középső a főbejárati kapuzat kerékvetőkkel, a többi nyílás osztott üvegezésű, kétszárnyú stukkódíszítéses keretezett ablak. A falfelület vakolt, vízszintes rovátkolással, a jelenlegi (felújított) lábazat és a kapu keretezése csiszolt süttői mészkő lapokból készült. A tetőfedés égetett cserép, halszem ablakokkal.

Az épület földszintjén Krúdy Gyula hajdani szegényes, óbudai lakásának két szobájában várja a látogatókat, ott, ahol az író élete utolsó három évét töltötte, s ahol meghalt.

A Magyar Kereskedelmi és Vendéglátóipari Múzeum III. a kulturális örökségvédelmi irodák találhatóak falai között.



Felhasznált források:

<http://www.mkvm.hu/index.php?p=allando&m=kiallitas> ; <http://artportal.hu/lexikon/intezmenyek/magyar-kereskedelmi-es-vendeglatoiipari-muzeum>

KORONA TÉR 17. - ERŐDFALRA ÉPÍTETT KLASSZICISTA ÉPÜLET

Műemlék törzsszáma: **15234**

Cím: **Korona tér (Dugovics tér) 17., Kiskorona utca**



MŰEMLEKI VÉDELEM

Törzsszám[azonosító]

15234 [338]

Megnevezés:

Erődfalra épített lakóház

Védési rendelkezés száma:

9356/1976. OMF

Érintett helyrajzi szám(ok):

17868

MŰEMLEKI KÖRNYEZET

Törzsszám[azonosító]

15234 [25128]

Megnevezés:

Erődfalra épített lakóház ex-legye műemléki környezete

Védési rendelkezés száma:

-

Érintett helyrajzi szám(ok):

17720, 17722/1, 17722/2, 17724, 17725/2, 17806, 17865, 17866, 17867, 17876, 17898, 17910, 17911, 17913/1, 17913/2, 17914/5, 17920/2, 18024/11, 18024/6

ÉPÍTÉSZEPTÖRTÉNETI ADATOK

Építmény típus:

épület

Korszak:

Újkor (18. sz.)

Építés éve:

Építészeti stílus:

klasszicista

Építész:

n.a.



ISMERTETÉS

Korona tér (Dugovics tér) 17. épülete eredetileg római erődfalra épült. Homlokzata a tér felől 7, a Kiskorona utcai oldalon 7 tengelyes, melyből a tér felőli középső nyílás a kőkeretes bejárati kapu két oldalán legömbölyített kő kerékvetőkkel, a többi nyílás osztott üvegezésű, kétszárnyú vakolatkeretezésű ablak. A falfelület vakolt, a lábazat és a kapu keretezése rusztikus felületű mészkőből készült. A tetőfedés égetett cserép, halszem ablakokkal.

Felhasznált források:

KORONA TÉR 2-4. - KLASSZICISTA ÉPÜLET

Műemlék törzsszáma: **15231**

Cím: **Korona tér (Dugovics tér) 2-4., Kiskorona utca 7.,
Korona tér (Dugovics tér) 2.**



MŰEMLEKI VÉDELEM

Törzsszám[azonosító] **15231 [335]** Megnevezés: **Lakóépület**

Védési rendelkezés száma: 9356/1976. OMF

Érintett helyrajzi szám(ok): 17865

MŰEMLEKI KÖRNYEZET

Törzsszám[azonosító] **15231 [25122]** Megnevezés: **Lakóépület ex-lege műemléki környezete**

Védési rendelkezés száma: -

Érintett helyrajzi szám(ok): 17725/1, 17725/7, 17736, 17806, 17864, 17866, 17867, 17868, 17914/5, 17725/3

ÉPÍTÉSZETTÖRTÉNETI ADATOK

Építmény típus: épület
Korszak: Újkor (19. sz.)
Építés éve: 1816-1818
Építészeti stílus: klasszicista
Építész: n.a.

ISMERTETÉS

A „Koronához és az Oroszlánokhoz” címzett fogadó és kávéház 1816-18 között épült, klasszicista stílusban, egy római villa, majd középkori lakóház helyén. Többszöri átépítés után itt működött a Bródy-féle kávéház és kaszinó.

Az Óbudai Társaskör épülete a régi Óbuda központjában, az egykori királyi, később királynői palota szomszédságában található.

A műemlék ház eredeti hangulatot idéző helyreállítása Korompay Katalin Ybl-díjas építész tervei nyomán 1988-ban fejeződött be.

Ő így emlékezik erre: „könnyű és hálás feladat volt: szinte csak vissza kellett állítani a majdnem egykori formába a csaknem egykori tartalmat. Így jött létre az Óbudai Társaskör, ahol kulturális entitásként együtt él kép, ház, történelem, vers és zene.”

Korompay Katalin ezért a munkájáért Ybl-díjban részesült.



Felhasznált források:
<http://3.kerulet.itflakunk.hu/holmi/kultura-szorakozas/obudai-tarsaskor>; <http://www.obudaitarsaskor.hu/>;
http://www.muzeikum.hu/koncertkalendarium/index.php?area=news&id_news=72

KORONA TÉR 5. - EKLEKTIKUS ÉPÜLET

Műemlék törzsszáma: **15284**

Cím: **Kiskorona utca 3., Korona tér (Dugovics tér) 5.,
Mókus utca 24.**



MŰEMLEKI VÉDELEM

Törzsszám[azonosító] **15284 [356]** Megnevezés: **Lakóház**

Védési rendelkezés száma: 9356/1976. OMF



Érintett helyrajzi szám(ok): 17864

MŰEMLEKI KÖRNYEZET

Törzsszám[azonosító] **15284 [25153]** Megnevezés: **Lakóház ex-lege műemléki környezete**

Védési rendelkezés száma: -

Érintett helyrajzi szám(ok): 17725/3, 17806, 17839, 17863, 17865, 17866, 17914/5



ÉPÍTÉSZEKTÖRTÉNETI ADATOK


Építmény típus: épület

Korszak: Újkor (19. sz.)

Építés éve:

Építészeti stílus: eklektikus


Építész: n.a.



ISMERTETÉS

Körülépített, 19. sz-i udvaros földszintes eredetileg lakóház funkciójú épület. Homlokzata a Kiskorona utcai oldalon 7 tengelyes, melyből a középső nyílás a kétszárnyú bejárati kapu, a többi nyílás osztott üvegezésű, redőnytos, kétszárnyú vakolatkeretezésű ablak. A falfelület vakolt, vízszintes rovátkolással, a mellvédpárkány alatt kváderutánzatú vakolat, a lábazat szürkére festett cementvakolatból készült. Az ablakok tengelyében padlásszellőzők.

A Mókus utcára néző hátsó homlokzaton 4 db keretezett ablak helyezkedik el, a tetőfedés égetett cserép, ezen a homlokzaton halszem ablakokkal.



Felhasznált források:

KISKORONA UTCA 3. - KLASSZICISTA ÉPÜLET

Műemlék törzsszáma: **15236**

Cím:

Kiskorona utca 3.



MŰEMLEKI VÉDELEM

Törzsszám[azonosító]

15236 [355]

Megnevezés:

Lakóház

Védési rendelkezés száma:

9356/1976. OMF

Érintett helyrajzi szám(ok):

17863

MŰEMLEKI KÖRNYEZET

Törzsszám[azonosító]

15236 [25152]

Megnevezés:

Lakóház ex-lege műemléki környezete

Védési rendelkezés száma:

-

Érintett helyrajzi szám(ok):

17725/3, 17806, 17824/7, 17839, 17864

ÉPÍTÉSZEKTÖRTÉNETI ADATOK

Építmény típus:

épület

Korszak:



Újkor (19. sz.)

Építés éve:

Építészeti stílus:

Építész:

n.a.



ISMERTETÉS

A Kiskorona u. 3. szám alatti körülépített, udvaros földszintes épület a 19. sz.-ban épült.

Homlokzata a Kiskorona utcai oldalon 9 tengelyes, melyből a középső nyílás a kőkeretes szegmensíves bejárati kapu két oldalán legömbölyített kő kerékvetőkkal, a többi nyílás osztott üvegezésű, kétszárnyú vakolatkeretezésű ablak. A falfelület vakolt, a kapu keretezése rusztikus felületű mészkből készült. A lábazat vakolt, tetőfedés égetett cserép.

Az épületben működő intézmény jelenleg az "Óbudai Szociális Szolgáltató" nevet viseli.



Felhasznált források:

MÓKUS UTCA 20. - BAROKK ÉPÜLET

Műemlék törzsszáma: **15282**

Cím:

Mókus utca 20., Kiskorona utca 43.



MŰEMLEKI VÉDELEM

Törzsszám[azonosító]

15282 [378]

Megnevezés:

épület

Védési rendelkezés száma:

22509/1958. ÉM 120344/1958. MM, Mh.
1135/1961. ÉM, 8962/1978. OMF

Érintett helyrajzi szám(ok):

17824/7

MŰEMLEKI KÖRNYEZET

Törzsszám[azonosító]

15282 [25172]

Megnevezés:


épület ex-lege műemléki környezete

Védési rendelkezés száma:

-

Érintett helyrajzi szám(ok):

17725/3, 17806, 17824/1, 17824/2, 17824/5, 17839,
17863, 17914/5



ÉPÍTÉSZETTÖRTÉNETI ADATOK

Építmény típus:

épület

Korszak:

Újkor (18. sz.)

Építés éve:


1800 körül

Építészeti stílus:

barokk

Építész:

n.a.




ISMERTETÉS

A Mókus utca 20. szám alatti 1800 körül épült barokk stílusú épületben ma az Óbudai Népzenei Iskola működik.

Az épület a földszinten asszimetrikusan 4 tengelyes, a középső az íves kőkeretes barokk kapuzat, a jobb oldali egy kőkeretes ajtó. Az emeleten 5 ablaktengelyes a kőkeretes nyílászárók osztott üvegezésűek. A homlokzat két szélén széles, függőleges vakolat lizéna, kő oszlopfejezettel. A véghomlokzaton a tetőtéri szintet bevilágító 3 db. új ablak kapott helyet.

A falfelület vakolt, a lábazat és a kapu keretezése csiszolt felületű mészkőből készült. A tetőfedés égetett cserép.



Felhasznált források:
www.nepzeneiskola.hu/

MÓKUS UTCA 22. - KÉHLI VENDÉGLŐ

Műemlék törzsszáma: **15283**

Cím:

Mókus utca 22.



MŰEMLEKI VÉDELEM

Törzsszám[azonosító]

15283 [379]

Megnevezés:

Lakóház

Védési rendelkezés száma:

9356/1976. OMF

Érintett helyrajzi szám(ok):

17839

MŰEMLEKI KÖRNYEZET

Törzsszám[azonosító]

15283 [25173]

Megnevezés:

Lakóház ex-lege műemléki környezete

Védési rendelkezés száma:

-

Érintett helyrajzi szám(ok):

17824/1, 17824/7, 17863, 17864, 17865, 17866, 17867, 17868, 17914/5, 17824/2

ÉPÍTÉSZETTÖRTÉNETI ADATOK

Építmény típus:

épület

Korszak:

Újkor (18. sz.)

Építés éve:


1800 körül

Építészeti stílus:

barokk

Építész:

n.a.





ISMERTETÉS

A 22. szám alatt 1899 tavaszán a szorgalmas és vendégszerető Kéhli család megnyitotta kisvendéglőjét, és olyan gondossággal vezette, hogy Kéhli Mama neve már életében fogalomná vált.

A földszintes - a szomszédos bontások által - sarokpozícióba került épület Mókus utcai frontja aszimmetrikus, 6 tengelyes, melyből a középső a főbejárati kapuzat kerékvetőkkel, és egy kétszárnyú üzletbejárati ajtó. A többi nyílás osztott üvegezésű, kétszárnyú ablak spalettákkal. A falfelület vakolt, a jelenlegi (felújított) lábazat csiszolt süttői mészkő lapokból készült. A kapu keretezése eredeti mészkő, tetőfedés égetett cserép, halszem ablakokkal. A sarkon egy nagyobb méretű kerékvetőkő került elhelyezésre.

Több mint negyedszázada már, hogy eltűnt egy hajdan volt Óbuda, földbesüppedő házaival, mesterműhelyeivel, apró boltocskáival; bohémeket, művészeket, szerelmes kisasszonyokat becsalogató kiskocsmáival. A Kéhli Vendéglő néhány hasonló korú házzal körbevéve ma egy kis szigetnyi múltat őriz a panelházak között. Hála hajdan volt híres-nevezetes törzsvendégének, a nagy magyar írónak, Krúdy Gyula úrnak, túlélte a megsemmisülést és megmaradt.



Felhasznált források:
<http://www.kehli.hu/>

LAJOS UTCA 152. - KLASSZICISTA ÉPÜLET

Műemlék törzsszáma: **15263**

Cím:

Lajos utca 152.



MŰEMLEKI VÉDELEM

Törzsszám[azonosító]

15263 [364]

Megnevezés:

Ház

Védési rendelkezés száma:

22509/1958. ÉM 120344/1958. MM

Érintett helyrajzi szám(ok):

17824/10

MŰEMLEKI KÖRNYEZET

Törzsszám[azonosító]

15263 [25160]

Megnevezés:

Ház ex-lege műemléki környezete

Védési rendelkezés száma:

-

Érintett helyrajzi szám(ok):

17824/3, 17824/5, 17824/9, 17929/2, 18007

ÉPÍTÉSZETTÖRTÉNETI ADATOK

Építmény típus:

épület

Korszak:

Újkor (19. sz.)

Építés éve:

1820 körül

Építészeti stílus:

klasszicista

Építész:

n.a.



ISMERTETÉS

Az 1820 körül épült, korai klasszicista homlokzatú műemlék lakóház kisebb átalakításokon kívül eredeti állapotában maradt fenn.

Jellemzői: a földszint feletti övpárkány, a tagozott keretezésű ablakok, a földszintieknél a vállpárkányra futó íves architektúrával. Az udvari lépcsőház egy orsópillér körüli, húzott fokokkal vezet az emeleti folyosóra.

A Lajos utcai főhomlokzat 9 tengelyes, melyből a középső a kőkeretes bejárati kapu, a többi nyílás osztott üvegezésű, a földszinten íves, az emeleten egyenes keretezéssel díszített keretezett ablak, jelenleg barna zsalugáterekkel.

Az oldalhomlokzaton jelenleg 1+2=3 db. ablak, régebben 2x3 lehetett.

A falfelület vakolt, lábazat és a kapu keretezése rusztikus felületű mészköből készült. A tetőfedés égetett cserép, halszem ablakokkal.

Felhasznált források:

<http://egykor.hu/budapest-iii--kerulet/obuda-lajos-utca-152-/3798>

LAJOS UTCA 154-156.

Műemlék törzsszáma: **15900**

Cím:

Lajos utca 154-156.



MŰEMLEKI VÉDELEM

Törzsszám[azonosító]
15900 [365]

Megnevezés:
Lakóház

Védési rendelkezés
száma:

9356/1976. OMF

Érintett helyrajzi
szám(ok):

17824/9

MŰEMLEKI KÖRNYEZET

Törzsszám[azonosító]
15900 [25161]


Megnevezés:
Lakóház ex-lege műemléki környezete

Védési rendelkezés
száma:

-

Érintett helyrajzi
szám(ok):

17824/1, 17824/10, 17824/2, 17824/5, 17824/8,
17929/7, 18007



ÉPÍTÉSZETTÖRTÉNETI ADATOK

Építmény típus:

épület

Korszak:

Újkor (19. sz.)


Építés éve:

Építészeti stílus:

eklektikus

Építész:

n.a.



ISMERTETÉS

A Lajos utca 154-165 házszámú épület telke nem az 1970-80-as években épült épület, hanem az alatta rejlő emlékek miatt védett.

A régészeti védettség alapján (56095-56096) az épület alatt középkori fal, késő középkori pince található.

Felhasznált források:
<http://www.muemlekem.hu/muemlek?id=365>

FERENC DEÁK ÉPÜLET - KÖZÉPKORI ÉPÜLET

Műemlék törzsszáma: **15264**

Cím:

Lajos utca 158.



MŰEMLEKI VÉDELEM

Törzsszám[azonosító]

15264 [366]

Megnevezés:

Sarokház

Védési rendelkezés
száma:

1620-24/1951. VKM, 22509/1958. ÉM
120344/1958. MM

Érintett helyrajzi
szám(ok):

17824/8

MŰEMLEKI KÖRNYEZET

Törzsszám[azonosító]

15264 [25162]

Megnevezés:

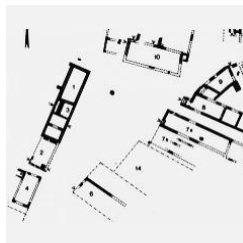
Sarokház ex-lege műemléki környezete

Védési rendelkezés
száma:

-

Érintett helyrajzi
szám(ok):

17824/1, 17824/2, 17914/4, 17914/6, 17920/2, 17926,
17927, 17928, 17824/9, 18007



ÉPÍTÉSZETTÖRTÉNETI ADATOK

Építmény típus:

épület

Korszak:

Középkor (14-15. sz.)

Építés éve:


15. századi

Építészeti stílus:

gótikus

Építés:

n.a.



ISMERTETÉS

A telken két középkori kereskedőház található, későbbi 18. sz.-i barokk átépítéssel. A Zichy utca sarkán gótikus ajtó- és ablakkeretek vannak, Lajos utcai szárnya barokk.

A piactér egy ÉK-i, DNY-i út körül alakult ki, amely a középkori rév kikötőjétől indult és délen az „Esztergomi nagy út”-hoz (ma Bécsi út) csatlakozott. A piactér körül álltak egykor a királynéi városrész előkelőinek emeletes házai. A házak a török időkben váltak romossá. A 17-18. században sokat lebontottak vagy átépítettek, de sajnos úgy, hogy a középkori részletekből semmit sem őriztek meg. Szerencsés kivétel az egykori piactér északnyugati sarkánál álló ház, Óbuda egyetlen fennmaradt középkori épülete. Ferenc deák a klarisszák írődeákja volt, s az ő ajánlásukra kapott nemesi címet II. Ulászló királytól, 1499-ben.

1686 után itt épült fel az első óbudai söröző (emlékét máig is őrzi a Serfőző utca elnevezése). 1735 óta lakóház. Korábban a Zichyek tulajdona volt. Többször átalakították, főleg a földszinti részét.

A Lipták Irén és T. Papp Melinda tervei alapján elkészült műemléki helyreállítás után, mint a Budapest Galéria kiállítóháza nyílt meg.



Felhasznált források:

Óbuda évszázadai 2005

és Történelmi séta Óbudán, kiadja: Óbudai Turisztikai Egyesület 2014.

ÓBUDAI ZSINAGÓGA

Műemlék törzsszáma: **15265**

Cím: **Lajos utca 163., Árpád fejedelem 108., Tél utca**



MŰEMLEKI VÉDELEM

Törzsszám[azonosító]
15265 [367]

Megnevezés:
Óbudai Zsinagóga

Védési rendelkezés
száma:

1620-24/1951. VKM, 22509/1958. ÉM
120344/1958. MM

Érintett helyrajzi
szám(ok):

17927

MŰEMLEKI KÖRNYEZET

Törzsszám[azonosító]
15265 [25163]

Megnevezés:
**Óbudai Zsinagóga ex-lege műemléki
környezete**

Védési rendelkezés
száma:

-

Érintett helyrajzi
szám(ok):

17824/8, 17926, 17928, 17929/10, 17929/2, 17974,
17977/2, 17992, 18007, 18387, 18388, 23799



ÉPÍTÉSZETTÖRTÉNETI ADATOK

Építmény típus:

épület

Korszak:

Újkor (19. sz.)

Építés éve:

1820-21

Építészeti stílus:

klasszicista



Építész:

Landherr András



ISMERTETÉS

Az első óbudai zsinagóga 1732 körül épült. Ennek a helyén építették fel 1820-21 között – Landherr András tervei alapján – a ma is álló klasszicista stílusú épületet. A templomtér érdekessége aszimmetrikus kialakítása volt, melynek következtében ún. „csonka bazilikának” számított. Az épület elhelyezkedésének történelmi okai vannak. Óbuda 1659 és 1766 között a Zichy család birtokában volt. A magyar városok többsége ekkor tiltotta a zsidók letelepedését a városon belül, így csak az akkori Budán és Pesten kívül találhattak maguknak helyet. A századforduló idején a kor ízlésének megfelelő átalakításokat hajtottak végre az épületen, ám ez jelleget nem változtatott. A Dunának háttal álló zsinagóga, főhomlokzatával a hajdani Zsidó, ma Lajos utcára klasszicista stílusjegyekkel épült. Főhomlokzatát hat oszloppal kialakított, nagyszabású portikusz díszíti, fölötté háromszögletű oromzat, tetején a mőzesi tizparancsolat ábrázolásával. A főhomlokzat középrizalítja a lépcsőházat rejtő, amely a női karzatokra vezet. A templomtér méretei impozánsak, hatalmas boltozatának igen jó a térhatása. Ez az egyetlen zsinagóga a városban, amely nem házak közé szorítva, hanem szabad téren áll. A második világháború végére a templom romossá és elhagyatottá lett, bár a hitélet csak 1958-ban szűnt meg teljesen. Az 1960-as évek végéig zsinagógaként működött, majd az MTV stúdióknak használta. 2010 óta – felújítását követően – újból eredeti rendeltetésének megfelelően használják.



Felhasznált források:
Óbuda évszázadai 2005
és Történelmi séta Óbudán, kiadja: Óbudai Turisztikai Egyesület 2014.

LAJOS UTCA 100. - KLASSZICISTA ÉPÜLET

Műemlék törzsszáma: **15257**

Cím:

Lajos utca 100.



MŰEMLEKI VÉDELEM

Törzsszám[azonosító] **15257 [358]** Megnevezés: **Ház**

Védési rendelkezés száma: 22509/1958. ÉM 120344/1958. MM

Érintett helyrajzi szám(ok): 17801/2

MŰEMLEKI KÖRNYEZET

Törzsszám[azonosító] **15257 [25155]** Megnevezés: **Ház ex-lege műemléki környezete**

Védési rendelkezés száma: -

Érintett helyrajzi szám(ok): 17800/2, 17802/2, 17804, 17970/1, 18007

ÉPÍTÉSZETTÖRTÉNETI ADATOK

Építmény típus: épület

Korszak: Újkor (19. sz.)

Építés éve: 1800 körül

Építészeti stílus: klasszicista - eklektikus

Építész: n.a.


ISMERTETÉS

Utcasorba illeszkedő, zártosú beépítésű, U alaprajzú, egyemeletes, kora eklektikus homlokzatú, klasszicista lakóépület.

A földszinten két üzletportál között a középtengelyben nyílik az udvarba vezető széles szegmensíves kapuzat. A homlokzat középső harmada rizalitszerűen előreugrik.

Az épület mindkét szintjén vízszintes vakolatsávózás, az emeleten 4 db osztott üvegezésű ablak. Emeleti ablakai egyenes záródásúak, könyöklőpárkánnyal, egyszerű konzoldíszes szemöldökkel.

Tetőzete nyeregtetős, cserépfedéses. Az udvari hátsó épületszárny földszintes.



Felhasznált források:
Google maps

LAJOS UTCA 102. - BAROKK ÉPÜLET

Műemlék törzsszáma: **15258**

Cím:

Lajos utca 102.



MŰEMLEKI VÉDELEM

Törzsszám[azonosító] **15258 [359]** Megnevezés: **Ház**

Védési rendelkezés száma: 22509/1958. ÉM 120344/1958. MM

Érintett helyrajzi szám(ok): 17800/2

MŰEMLEKI KÖRNYEZET

Törzsszám[azonosító] **15258 [25156]** Megnevezés: **Ház ex-lege műemléki környezete**

Védési rendelkezés száma: -

Érintett helyrajzi szám(ok): 17799/2, 17800/1, 17802/2, 17804, 17970/1, 17970/3

ÉPÍTÉSZETTÖRTÉNETI ADATOK

Építmény típus: épület
Korszak: Újkor (19. sz.)
Építés éve: 1860 körül
Építészeti stílus: barokk - romantikus
Építész: n.a.

ISMERTETÉS

A Lajos u. 102 az utcásonba illeszkedő, zártos beépítésű, T alaprajzú, egyemeletes, emeletes barokk ház, romantikus homlokzattal. Az 12 tengelyes épület 1860 körül épült

A földszinten asszimetrikusan két db. az udvarba vezető széles szegmensíves kapuzat. Az emeleten 12 ablak, a két középső és egy-egy szélső íves, a többi egyenes záródású. A homlokzatfelület vakolt, a földszinti kőkeretezésű ablakok szegmensíves fülkékben helyezkednek el. A homlokzat két szélén és a közepén rizalitra utaló kiugrás nyomok fedezhetők fel.

Az egyik befalazott ablaknyílásban kő tábla emlékeztet:

„Ebben az épületben rendezte be Spitzer Gerzson 1826-ban kékfestőműhelyét, amelyből a XX. Sz. elejére kifejlődött a kartonnyomó ipar rt., a II. világháború után a Pamutkikészítőgyár a PNYV, (vagy Panyova).”



Felhasznált források:
http://epa.oszk.hu/02000/02004/00008/pdf/EPA02004_Aquincum_11_2005.pdf; Google streetview, Google maps

LAJOS UTCA 104. - EKLETIKUS ÉPÜLET

Műemlék törzsszáma: **15259**

Cím:

Lajos utca 104.



MŰEMLEKI VÉDELEM

Törzsszám[azonosító] **15259 [360]** Megnevezés: **Ház**

Védési rendelkezés száma: 22509/1958. ÉM 120344/1958. MM


Érintett helyrajzi szám(ok): 17799/1, 17799/2

MŰEMLEKI KÖRNYEZET

Törzsszám[azonosító] **15259 [25157]** Megnevezés: **Ház ex-lege műemléki környezete**

Védési rendelkezés száma: -

Érintett helyrajzi szám(ok): 17614, 17616, 17699/2, 17798/1, 17798/2, 17800/1, 17800/2, 17804, 17806, 17970/1, 17970/3



ÉPÍTÉSZETTÖRTÉNETI ADATOK

Építmény típus: épület

Korszak: Újkor (19. sz.)

Építés éve:

Építészeti stílus: eklektikus

Építész: n.a.



ISMERTETÉS

Emeletes 19. sz.-i nyeregtetős, cserépfedéses ház, eklektikus homlokzattal.

Utcasorba illeszkedő, körülépített udvaros beépítésű, egyemeletes, eklektikus homlokzatú lakóépület.

A földszinten a bal oldali üzletportál mellett aszimmetrikus elrendezésben nyílik az udvarba vezető széles szegmensíves, (jelenleg festett) kőkeretezésű kapuzat.

Az épület földszintjén karakteres vízszintes vakolatfelületben 9 db osztott üvegezésű ablak található. Emeleti ablakai egyenes záródásúak, keretezettek, könyöklővel, a 2. és a 8. ablak kivételével egyszerű konzoldíszes szemöldökkel rendelkeznek.

Felhasznált források:
Google streetview ; Google maps

FÉNYES ADOLF UTCAI EGYKORI TÍMÁRHÁZ

Műemlék törzsszáma: **15980**

Cím:

Fényes Adolf utca 2.



MŰEMLEKI VÉDELEM

Törzsszám[azonosító]

15980 [340]

Megnevezés:

Lakóház -egykori tímárház-

Védési rendelkezés száma:

7/1997. (I. 31.) KTM-MKM

Érintett helyrajzi szám(ok):

17798/2, 17798/2

MŰEMLEKI KÖRNYEZET

Törzsszám[azonosító]

15980 [20201]

Megnevezés:

Lakóház -egykori tímárház- ex-lege műemléki környezete

Védési rendelkezés száma:

-

Érintett helyrajzi szám(ok):

17796, 17798/1, 17799/1, 17799/2, 17806, 17807, 18007



ÉPÍTÉSZETTÖRTÉNETI ADATOK

Építmény típus:

épület

Korszak:

Újkor (19. sz.)

Építés éve:

1830-as évek

Építészeti stílus:

klasszicista

Építész:

n.a.




ISMERTETÉS

A klasszicista homlokzatú ház 1830 körül épült az akkori Kronnen Gasse (majd Korona, Kis Korona, jelenleg Fényes Adolf utca) elején.

Eredetileg magas bőrszárító padlása volt, amelyet 1955-ben lebontottak, és a tojássoros főpárkányát is megcsónkítva, egyszerű nyeregtetővel fedték le.

Homlokzatának díszei voltak a középső háromtengelyes rizalit, az ablaktengelyek közötti dór lizéniák, az ablakok vállpárkányára futó íves architektúra. A kapualját szintén dór lizéniák osztják mezőkre, mennyezeti mezőit rozettasor díszíti. Az udvari homlokzatok hasonlóak voltak, azonban 1959-ben teljesen levették, a házat 1960-ban tatarozták.

Lábazata hiányos, a homlokzata 7 tengelyes, ebből a középső az egyenes záródású magas kapubehajtó. A kapu két oldalán kő kerékvetők találhatók.



Felhasznált források:

<http://egykor.hu/budapest-iii--kerulet/obuda-fenyas-adolf-utca-2-/3900>

és Fortepan: <http://www.fortepan.hu/?view=query&lang=hu&q=F%C3%A9nyes+Adolf+utca&x=15&y=7>

LAJOS UTCA 124. - KLASSZICISTA ÉPÜLET

Műemlék törzsszáma: **15261**

Cím:

Lajos utca 124., Fényes Adolf utca 17.



MŰEMLEKI VÉDELEM

Törzsszám[azonosító]

15261 [362]

Megnevezés:

Egyemeletes lakóház

Védési rendelkezés száma:

22509/1958. ÉM 120344/1958. MM, 14297/1960. ÉM[-MM]

Érintett helyrajzi szám(ok):

17815/1

MŰEMLEKI KÖRNYEZET

Törzsszám[azonosító]

15261 [25158]

Megnevezés:

Egyemeletes lakóház ex-lege műemléki környezete

Védési rendelkezés száma:

-

Érintett helyrajzi szám(ok):

17784/1, 17806, 17814/1, 17817, 17823, 17929/3, 18007



ÉPÍTÉSZETTÖRTÉNETI ADATOK

Építmény típus:

épület

Korszak:

Újkor (19. sz.)

Építés éve:


1820 körül

Építészeti stílus:

klasszicista

Építész:

n.a.



ISMERTETÉS

A körülépített udvaros, egyemeletes, korai klasszicista homlokzatú lakóház 1820 körül épült, kisebb átalakításoktól eltekintve eredeti állapotában maradt fenn.

Jellemzői a tojássoros főpárkány, az emeleti ablakok szemöldökpárkányai, a földszintiek vállpárkányán ülő lunetta ablakok, amelyeket sugaras osztású klasszicista vasrácsok töltenek ki.

A kapu asztalosmunkája finom, klasszicista megoldású. Szépek a lépcsőházi ajtók farácsai és sugaras lécosztású felső ívmezői.



Felhasznált források:

<http://egykor.hu/budapest-iii--kerulet/obuda-lajos-utca-124-/3917>

GOLDBERGER GYÁR TÖRZSÉPÜLETEI

Műemlék törzsszáma: **15262**

Cím:

Lajos utca 136-138.




MŰEMLEKI VÉDELEM

Törzsszám[azonosító]	Megnevezés:
15262 [363]	Házak, a Goldberger gyár törzsepuletei
15262 [18101]	ház
15262 [18102]	ház
Védési rendelkezés száma:	22509/1958. ÉM 120344/1958. MM
Érintett helyrajzi szám(ok):	17823


MŰEMLEKI KÖRNYEZET

Törzsszám[azonosító]	Megnevezés:
15262 [25159]	Házak, a Goldberger gyár törzsepuletei ex-lege műemléki környezete
Védési rendelkezés száma:	-
Érintett helyrajzi szám(ok):	17770, 17771/1, 17771/3, 17781, 17784/1, 17806, 17815/1, 17817, 17824/1, 17824/2, 17824/4, 17824/5, 17929/2, 17929/3, 17929/5, 18007



ÉPÍTÉSZETTÖRTÉNETI ADATOK

Építmény típus:	épület
Korszak:	Újkor (18. sz.)
Építés éve:	
Építészeti stílus:	barokk
Építész:	n.a.

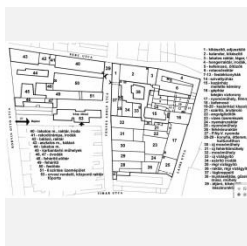


ISMERTETÉS

A 18. században épült házakat 1784-ben Goldberger Ferenc textilkereskedő vásárolta meg és itt alakította ki kékfestő manufaktúráját. A kis családi műhelyből az ország egyik legnagyobb, bő 200 évet megélt textilkombinátja lett, de a két törzsepület végig az óbudai gyár része maradt.

A vállalatot 1948-ban Goldberger Textilművek és Kereskedelmi Rt. néven államosították, majd 1949-ben nemzeti vállalattá alakult, amibe néhány más textilgyárat is beolvasztottak. 1949–1950-ben az óbudai gyárból létrehozták a Goldberger Textilnyomó és Kikészítő Nemzeti Vállalatot (a kelenföldiből a Kelenföldi Textilkombinát Nemzeti Vállalatot), majd 1963-ban a BUDAPRINT Pamutnyomóipari Vállalatot ("Panyova"), amelynek központja a volt Goldberger-gyár maradt. 1989-ben azonban a BUDAPRINT tönkrement, 1997-ben a cég megszűnt.

A magyarországi textil- és konfekcióipar tárgyi és írásos emlékeit őrző, 1972-ben megnyílt múzeum az óbudai Goldberger-gyár eredeti, barokk műemlék épületeiben, azok földszinti termeiben (Lajos u. 136-138.) 1999-től működik.



Felhasznált források:

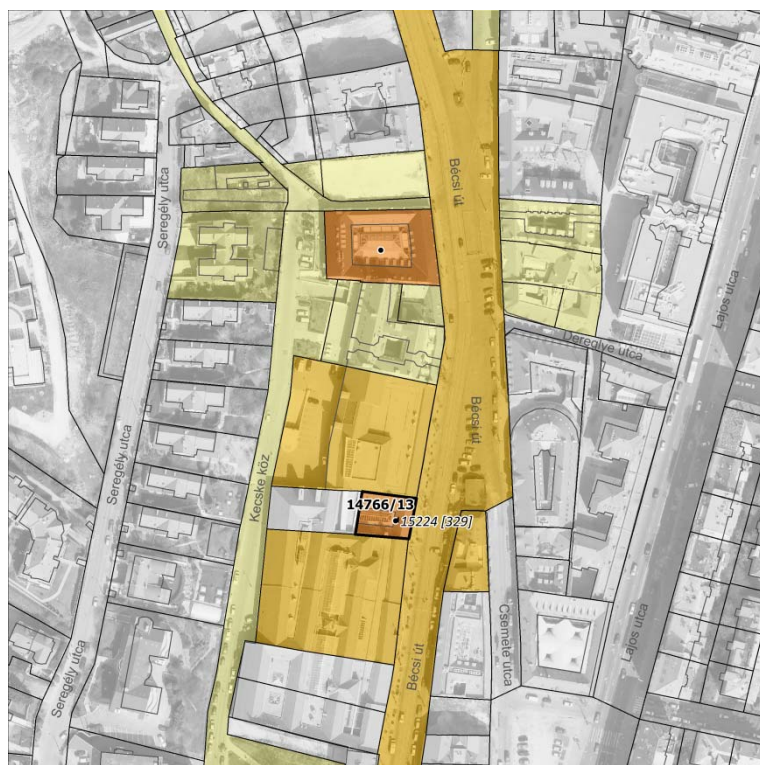
<http://egykor.hu/budapest-iii--kerulet/goldberger-gyar-obudan/2998>

BÉCSI ÚT 44. - FÖLDSZINTES BAROKK ÉPÜLET

Műemlék törzsszáma: **15224**

Cím:

Bécsi út 44.



MŰEMLEKI VÉDELEM

Törzsszám[azonosító]

15224 [329]

Megnevezés:

Ház

Védési rendelkezés száma:

22509/1958. ÉM 120344/1958. MM, 53/2011. (VIII. 25.) NEFMI

Érintett helyrajzi szám(ok):

14766/13

MŰEMLEKI KÖRNYEZET

Törzsszám[azonosító]

15224 [20200]

Megnevezés:

Ház ex-lege műemléki környezete

Védési rendelkezés száma:

-

Érintett helyrajzi szám(ok):

14763, 14767, 14772/2, 14774

ÉPÍTÉSZEKTÖRTÉNETI ADATOK

Építmény típus:

épület

Korszak:

Újkor (18. sz.)

Építés éve:

1780 körül

Építészeti stílus:

barokk

Építész:

n.a.




ISMERTETÉS

A földszintes, barokk ház, 1780 körül épült. Az új évezred küszöbén az Új Udvar bevásárlóközpont részeként az újult meg.

Az eredeti Bécsi úti utcásorba illeszkedő, zártsorú beépítésű, U alaprajzú utcai homlokzata 2+1+2 tengelyes. Két-két kőkeretes ablak között barokk kosáriréses kőkeretes kapuzat, kő kerékvetőkkel, a kissé kiugró középrizalittban elhelyezve. A zárókőben 1762 dátum szerepel.

A magastető fedése égetett agyagcserép, a (felújított) lábazat csiszolt mészkő lapokból készült.



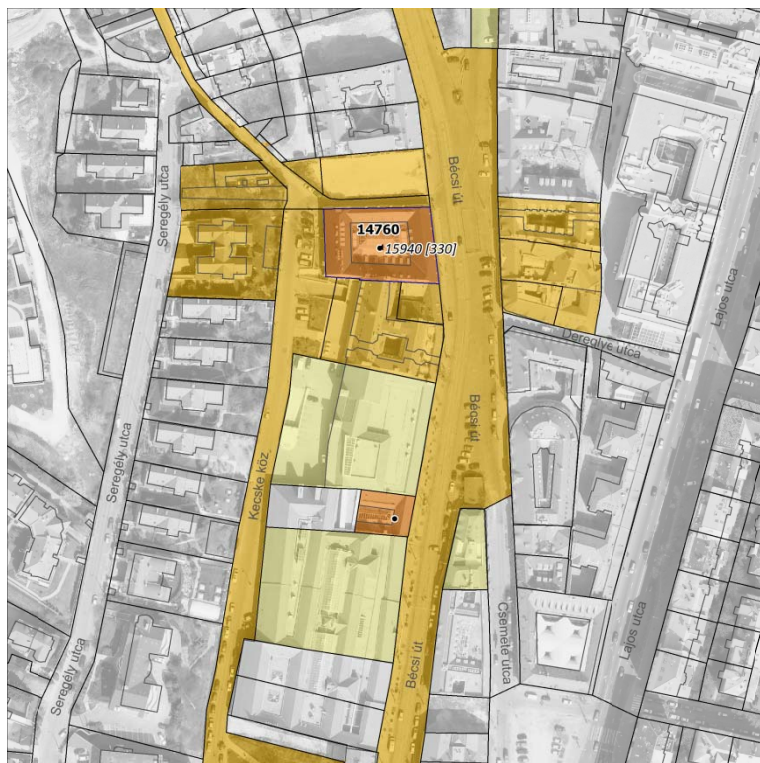
Felhasznált források:
Google Streetview; Google maps

BÉCSI ÚT 56. - BAROKK ÉPÜLET

Műemlék törzsszáma: **15940**

Cím:

Bécsi út 56.



MŰEMLEKI VÉDELEM

Törzsszám[azonosító]
15940 [330]

Megnevezés:
Lakóház

Védési rendelkezés
száma:
Érintett helyrajzi
szám(ok):

22509/1958. ÉM 120344/1958. MM, Mh.
1135/1961. ÉM, 802/1992. OMF

14760

MŰEMLEKI KÖRNYEZET

Törzsszám[azonosító]
15940 [25116]

Megnevezés:

Lakóház ex-lege műemléki környezete

Védési rendelkezés
száma:

-

Érintett helyrajzi
szám(ok):

14691, 14692, 14694, 14744, 14758, 14761, 14762,
14766/3, 14771/3, 14772/2, 14743/1, 14743/2

ÉPÍTÉSZETTÖRTÉNETI ADATOK

Építmény típus:

épület

Korszak:

Újkor (18. sz.)

Építés éve:


1780 körül

Építészeti stílus:

barokk

Építész:

n.a.



ISMERTETÉS

A házról már 1782-ből is találhatók feljegyzések egy tulajdonosváltás kapcsán, végső formáját 1810 körül nyerte el. Korábban raktárként, takarmány- és terményüzletként is működött az épület, az 1900-as évektől pedig több lakást is kialakítottak benne. Az 1951-es államosításig több tulajdonosa is volt az épületnek, a ház tulajdonjoga legfőképp a Hoffmannokhoz köthető. Az évtizedek alatt a ház állapota egyre romlott, 2002-ben beszakadt a teteje. Az eredeti pincehelyiség, az udvaron található oszlopos tornác, vagy a tetőtérben található barokk fedélszék a legfontosabb emlékek. Az épületet 2000-ben szinte teljesen újjáépítették. A falakat le kellett bontani, s a téglákat a homlokzat építéskor használták fel. Részben eredetiek az ablakok és a kapu kőkeretei is, és érintetlenül a helyén maradt az a pince és a pincelejáró, valamint az egyik oldalsó tűzfal. Teljes mértékben felújított, luxus-színvonalú olasz étteremként funkcionáló épület. Belső terében, a hajdani udvar területén helyezkedik el üvegtető alatt az étterem nagy része. Az épületben ma a Symbol Budapest működik, az utcafronton szerepel a "220 éves pince" felirat. A köznyelv számos történetet kapcsol az épülethez. Az 1800-as évek végén a ház hatalmas kapubejárata alatt állt Hoffmann Lipót huszár zöld színű lovas fogata, melyet vadászatok idején használt. A történeti feltárások szűkszavú leírása szerint pedig „hátsul, balra az udvarban római, domborműves, feliratos szarkofág fekszik”.

Felhasznált források:

<http://www.muemlekem.hu/muemlek?id=330>;

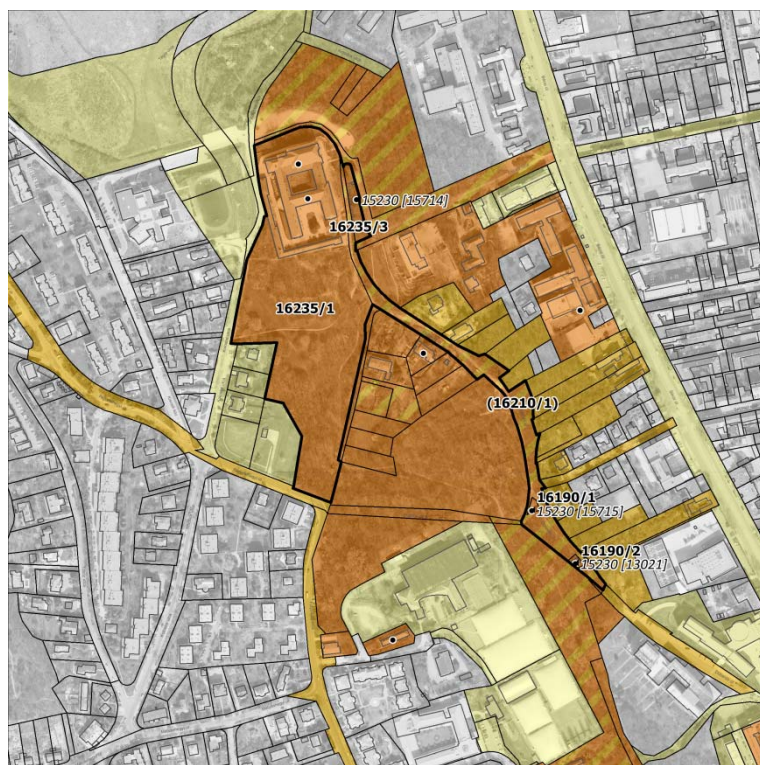
<http://www.symbolbudapest.hu/HistoryOfTheHouse>

KISCELLI KÁLVÁRIA

Műemlék törzsszáma: **15230**

Cím:

Doberdó út

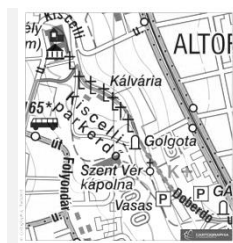


MŰEMLEKI VÉDELEM

<i>Törzsszám[azonosító]</i>	<i>Megnevezés:</i>
15230 [334]	Kiscekkalvária: 14 stáció, Golgota-szoborcsoport, kápolna
15230 [13021]	kápolna
15230 [15714]	14 stáció
15230 [15715]	Golgota-szoborcsoport
<i>Védési rendelkezés száma:</i>	22509/1958. ÉM 120344/1958. MM
<i>Érintett helyrajzi szám(ok):</i>	16190/1, 16190/2, 16235/3, 16235/1, 16210/1


MŰEMLEKI KÖRNYEZET

<i>Törzsszám[azonosító]</i>	<i>Megnevezés:</i>
15230 [25119]	Kiscekkalvária: 14 stáció, Golgota-szoborcsoport, kápolna ex-lege műemléki
<i>Védési rendelkezés száma:</i>	-
<i>Érintett helyrajzi szám(ok):</i>	(!) (?) 14725/1, 16155/18, 16183/1, 16185, 16194/3, 16194/3, 16196, 16197/2, 16198/1, 16199/2, 16200, 16202/3, 16202/4, 16203, 16204, 16205, 16206/6, 16207/1, 16208/3, 16209/3, 16210/1, 16210/2, 16211/7, 16236, 16237/2, 16145/1, 16189/1, 16218/10, 16218/11, 16218



ÉPÍTÉSZETTÖRTÉNETI ADATOK

<i>Építmény típus:</i>	műtárgy
<i>Korszak:</i>	Újkor (19. sz.)
<i>Építés éve:</i>	1812-1822
<i>Építészeti stílus:</i>	barokk - klasszicista
<i>Építés:</i>	német ajkú lakosság



ISMERTETÉS

Kiscekkben 1724-ben kegykápolna épült (később lebontották), majd jó harminc év elteltével mellette emeltette özv. Zichy Péterné grófnő a trinitárius templomot a kolostorral. Az együtteshez vezető (ma Doberdó) úton az 1770-80-as évek óta Fájdalmas Krisztus szobor állt. A Fájdalmas Krisztus szobor helyén épült a Szent Vér-kápolna és a trinitárius templomig vezető Kálvária.

A kálvária barokk-klasszicista stációi a trinitárius kolostor alatt indulnak és a kápolnánál érnek véget. A tizennegyedik stációnál áll az 1821–1822 között készült Golgota-szoborcsoport. A Szent Vér-kápolna 1812-14 között épült fel. Eredeti, 1819-es berendezése egy gyűjtogatás során elpusztult.

Az idők folyamán megrongálódott stációkat és szobrokat többször is felújították. Feltehetően anyagi okokból azonban egyes elemeket nem kőből, hanem betonból és műkőből pótolták, gyakran az eredeti formák és arányok követése nélkül. Több stáció elemei hiányoznak, képei megkoptak, megrepedtek.

A német ajkú lakosság által 1815-ben felállított 14 stációból álló keresztutat legutóbb 2013-ban restaurálták, a felújított Golgota szoborcsoportot pedig 2014 nagypénteken adták át.



Felhasznált források:

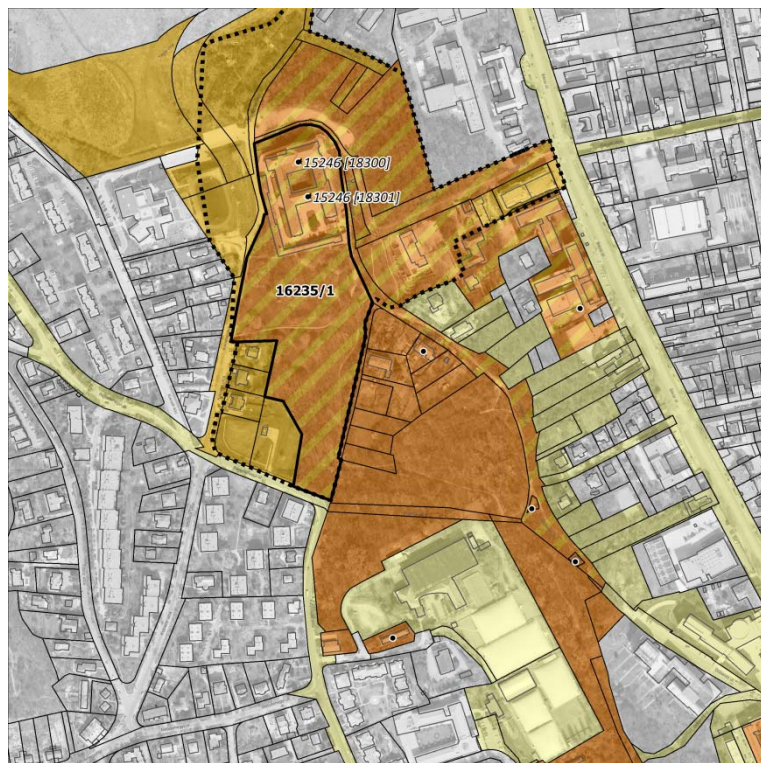
<http://egykor.hu/budapest-iii--kerulet/schmidt-kastely--obuda/416>

TRINITÁRIUS KOLOSTOR ÉS TEMPLOM

Műemlék törzsszáma: **15246**

Cím:

Kiscelli utca 108., Kolostor utca 33.



MŰEMLEKI VÉDELEM

Törzsszám[azonosító]	Megnevezés:
15246 [354]	Régi trinitárius kolostor és templom épülete
15246 [18300]	régii trinitárius templom
15246 [18301]	régii trinitárius kolostor
Védési rendelkezés száma:	1620-24/1951. VKM, 22509/1958. ÉM 120344/1958. MM
Érintett helyrajzi szám(ok):	16235/1

MŰEMLEKI KÖRNYEZET (TERÜLETI LEHATÁROLÁSSAL)

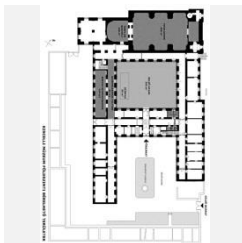

Törzsszám[azonosító]	Megnevezés:
15247 [353]	Kiscelli trinitárius kolostor és templom műemléki környezete
Védési rendelkezés száma:	2238/1973. OMF
Érintett helyrajzi szám(ok):	(!) 16210/1; 16213/1; 16213/2; 16213/3; 16214/2; 16215; 16216/1; 16230/1; 16230/2; 16230/4; 16230/5; 16230/6; 16235/1; 16235/3; 16236; 16237/2; 16245/1; 16245/2; 16246; 16266/14; 16385/1; 16385/3; 16385/4; 16385/5; 16391/7; 16395

ÉPÍTÉSZETTÖRTÉNETI ADATOK

Építmény típus:	épület
Korszak:	Újkor (18. sz.)
Építés éve:	1744-1760
Építészeti stílus:	barokk
Építész:	Johann Entzenhoffer

ISMERTETÉS

A templom és a kolostor alapítása és építése is a Zichy-család nevéhez fűződik. A trinitárius szerzetesek kolostora és a templom 1747-1758. között épült. Előzményeként 1723-ban Zichy Péter (Óbuda földesura) építtetett itt kápolnát a mariazelli kegyszobor másolatának. Ettől fogva nevezték a helyet Klein Mariazellnek, Kiscellnek. 1738-ban a dombon templom és kolostor építésére helyet adományoztak a trinitárius (a szentháromságnak foglyok kiváltásával foglalkozó) rendnek, a kápolna fenntartása mellett. Az építkezés 1745-ben kezdődött, 1747-re elkészült a kolostor nyugati szárnya, 1760-ra a keleti szárny és a templom. A rendet II. József 1783-ban feloszlatta, az épület 1786-ban a hadipénztár tulajdonába került, raktár és az invalidusok számára katonai kórház működtetésével. Ezzel összefüggésben az 1780-as évek végén a templom két tornyát lebontották, és hatalmas terét – a jobb helykihasználás érdekében – födémekkel háromemeletesre (négyzintesre) alakították. A 19. század végére már alig használt épületegyüttest 1910-ben Schmidt Miksa bútorgyáros vásárolta meg, aki kastéllá alakította át (Schmidt-kastély). Végrendeletében a kastélyt, a parkot és műgyűjteményét is a Fővárosra hagyta. A II. világháborúban az épületegyüttes súlyos károkat szenvedett. 1976-ban a Főváros felújította a kolostort, amelyben ma a Budapesti Történelmi Múzeum Kiscelli Múzeuma működik. A templombelső renoválását olyan mértékben végezték el, hogy kiállítások, koncertek rendezésére alkalmas legyen.

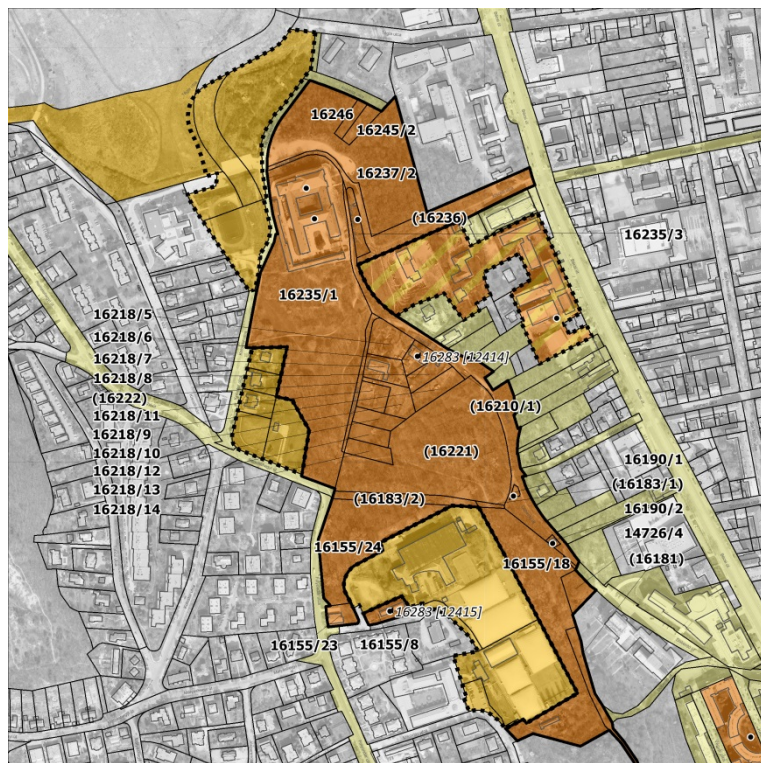


Felhasznált források:
<http://egykor.hu/budapest-iii-kerulet/schmidt-kastely---obuda/416>

KISCELLI (SCHMIDT) KASTÉLY TÖRTÉNETI KERTJE ÉS ÉPÜLETEI

Műemlék törzsszáma: **16283**

Cím:

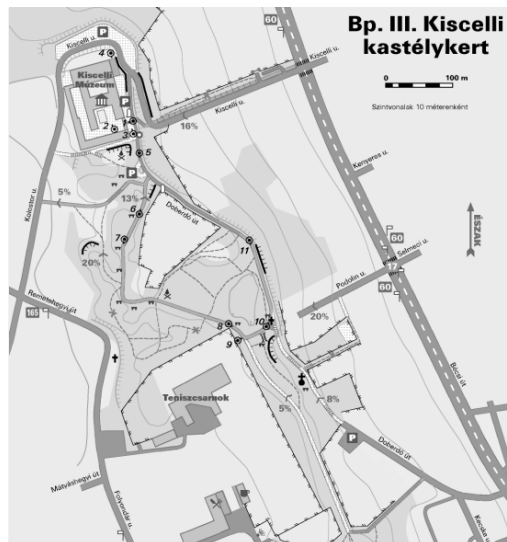


MŰEMLEKI VÉDELEM

Törzsszám[azonosító]	Megnevezés:
16283 [12413]	Schmidt-kastély történeti kertje
16283 [12414]	Vendégfogadó
16283 [12415]	Kertészlak
Védési rendelkezés száma:	9/2009. (III. 6.) OKM
Érintett helyrajzi szám(ok):	(!) 16190/1, 16190/2, 14726/4, 16155/18, 16155/23, 16155/24, 16181, 16183/1, 16183/2, 16185, 16210/1, 16218/10, 16218/11, 16218/12, 16218/13, 16218/14, 16218/5, 16218/7, 16218/8, 16218/9, 16221, 16222, 16235/1, 16235/3, 16236, 16237/2, 16245/2, 16246, 161

MŰEMLEKI KÖRNYEZET (TERÜLETI LEHATÁROLÁSSAL)

Törzsszám[azonosító]	Megnevezés:
16283 [13176]	Történeti kert műemléki környezete
Védési rendelkezés száma:	9/2009. (III. 6.) OKM
Érintett helyrajzi szám(ok):	(!) 16155/16; 16155/17; 16155/4; 16155/7; 16216/1; 16230/1; 16230/2; 16230/4; 16230/5; 16230/6; 16266/14; 16385/3; 16385/4; 16385/5; 16391/7



ÉPÍTÉSZETTÖRTÉNETI ADATOK

Építmény típus:	történeti kert
Korszak:	Századforduló (19-20. sz.)
Építés éve:	1910
Építészeti stílus:	
Építész:	n.a.



ISMERTETÉS

Az egykori kiscelli trinitárius kolostort 1910-ben megszerző Schmidt Miksa 1912-től elkezdte az épületet övező telkeket felvásárolni, hogy a területen a főváros legnagyobb parkját hozza létre. A főként Schmidt Miksa tervei szerint kialakított történeti kert az agyagbányászat következtében mozgalmas felszínű Kiscelli-fennsíkban, a BTM Kiscelli Múzeuma közvetlen környezetében helyezkedik el. Történeti jelentősége a már elpusztult vagy elszórtan fellelhető szoboranyag mellett a világ legnagyobb közparkjának létesítésére törekvésben nyilvánul meg. A kertben öt eltérő adottságú ketrész különült el: a belső udvar, az épületegyüttes közvetlen környéke, az ún. gödrös terület, a meredek Bécsi út felőli hegyoldal, valamint a Nagyszombat utca felé hosszan elnyúló rész. Jellegetes eleme a Kiscelli kápolna és kálvária már védett együttese. Az intenzíven fenntartott, gazdagon dekorált kert elemei közé tartoztak a szobrok, padok, faragott kőtalpatok, lépcsők, támfalak, kőkorlátok, téglából rakott kishidak, terméskő kerítések. A Schmidt-kastély történeti kertje a magyar kerttörténet sajátos eleme, az egyik legnagyobb alkotói vállalkozás megmaradt emléke. Ütrendszer, felszínalakítása, növényállománya rekonstruálható, a földben, illetve a szomszédos kertekben fellelhető szoboranyaga eredeti helyére visszahelyezhető. A ma kissé elhanyagolt kert védett műemlékként, történeti kertként szakavatott vezetéssel helyreállítva eredeti pompájában tündökölhet.



Felhasznált források:



SZENT JÓZSEF RÓMAI KATOLIKUS PLÉBÁNIATEMPLOM

Műemlék törzsszáma: **15294**

Cím:

Templom utca 13/a.



MŰEMLEKI VÉDELEM

Törzsszám[azonosító]

15294 [394]

Megnevezés:

Rk. templom

Védési rendelkezés száma:

22509/1958. ÉM 120344/1958. MM

Érintett helyrajzi szám(ok):

64372

MŰEMLEKI KÖRNYEZET

Törzsszám[azonosító]

15294 [25244]

Megnevezés:

Rk. templom ex-lege műemléki környezete

Védési rendelkezés száma:

-

Érintett helyrajzi szám(ok):

(!) 64371, 64371, 64376, 64377, 64378, 64379, 64380/1, 64380/2, 64381, 64383, 64493, 64516/1, 64724, 64725, 64726/2



ÉPÍTÉSZETTÖRTÉNETI ADATOK

Építmény típus:

épület

Korszak:

Újkor (18. sz.)

Építés éve:

1754-1764

Építészeti stílus:

barokk

Építész:

Schaden János



ISMERTETÉS

A templom építése 1754-ben kezdődött Schaden János Mihály budai építész tervei alapján. 1764-re épült fel a szentély és a hajó a második pillérállásig. Első berendezési tárgyait az Óbudai templomból és a hívek adományaiból szereztek be. 1771-ben a lefalazott ideiglenes homlokzat elé egy fatornyot állítottak. A templom hamarosan kicsinek bizonyult, így 1787–89 folyamán az eredeti tervek szerint a mai formájában kibővítették. Az új homlokzatra hagymakupolás barokk torony került vörös faszindellyel. Ez a torony 1950-ben villámcsapás következtében leégett. A szűkös anyagiak miatt ideiglenes gúla alakú toronysisakot építettek. Ezt 1993-ban eredeti formájának megfelelő, az eredetileg faszindelyes, 1924-től palával fedett tetőszerkezetet 1996-ban teljesen felújították, hófarkú cserépfedéssel. Középtornyos főhomlokzatán a torony alatt páros papillék között kőkeretes kapu nyílik, felette félköríves kórusablak. A két kapuszárny eredeti copf asztalosmunka. Az épület egyhajós, támpillérekkel gyámolított kontyos nyeregtetős, a szentély a nyolcszög három oldalával záródik. A szentélyhez mindkét oldalon alacsonyabb oldalépület csatlakozik: sekrestye és gyóntatóhelyiség. A templomkert nyugati oldalán posztamensre helyezett dór oszlop áll, tetején a XVIII. századból származó Immaculata szoborral, a keleti oldalon nagyméretű faragott feszület 1926-ból.



Felhasznált források:
<http://www.bekasmegyer-ofalu.hu>; Békásmegyer-Ófalu KSZT – Örökségvédelmi Hatástanulmány – Urban-Lis Stúdió Kft. 2014.

Búcsúnapja: május 1. Szent József, a munkás

MÁRIA OSZLOP - IMMACULATA SZOBOR

Műemlék törzsszáma: **15295**

Cím:

Templom utca 13/a. előtt



MŰEMLEKI VÉDELEM

Törzsszám[azonosító]

15295 [395]

Megnevezés:

Mária-oszlop

Védési rendelkezés száma:

22509/1958. ÉM 120344/1958. MM

Érintett helyrajzi szám(ok):

64372

MŰEMLEKI KÖRNYEZET

Törzsszám[azonosító]

15295 [25247]

Megnevezés:

Mária-oszlop ex-lege műemléki környezete

Védési rendelkezés száma:

-

Érintett helyrajzi szám(ok):

(!) 64371, 64371, 64376, 64377, 64378, 64379, 64380/1, 64380/2, 64381, 64383, 64493, 64516/1, 64724, 64725, 64726/2



Felhasznált források:

<http://bekasmegy-afalu.hu/a-telepules/muemlekek/maria-immaculata-szobor/>
Békásmegy-Ófalu KSZT – Örökségvédelmi Hatástanulmány – Urban-Lis Stúdió Kft. 2014.

ÉPÍTÉSZEKTÖRTÉNETI ADATOK

Építmény típus:

épület

Korszak:

Újkor (18. sz.)

Építés éve:

1770 körül

Építészeti stílus:

barokk

Építész:

n.a.

ISMERTETÉS

A templomkert nyugati oldalán található a posztamensre helyezett dór oszlop tetején a XVIII. századból származó Maria Immaculata (Szeplőtelen fogantatás) szobor.

Mesterét, eredetét nem ismerjük, múltjáról annyit tudunk, hogy 1788-ban az első ideiglenes kántorház építésekor a plébánia melletti telekről, ahol eredetileg állt, helyezték át az utca másik oldalára a templom nyugati oldalára. Ekkor a szobor még színesre volt festve. A templomkert kerítésének építésekor került a mai helyére. Az 1795-ös kánoni vizsgálat jegyzőkönyvében leírták, hogy erősen restaurálásra szorul. Valószínűleg egy ilyen restauráláskor távolították el róla a festéket.

1992-ben restauráltatta a plébánia Szűcs József szobrászművésszel, aki a Szűz feje köré aranyozott csillagkoszorút helyezett.

TEMPLOM UTCA 13. - FÖLDSZINTES BAROKK HÁZ

Műemlék törzsszáma: **15296**

Cím:

Templom utca 13.



MŰEMLEKI VÉDELEM

Törzsszám[azonosító]

15296 [396]

Megnevezés:

Ház

Védési rendelkezés száma:

22509/1958. ÉM 120344/1958. MM

Érintett helyrajzi szám(ok):

64383

MŰEMLEKI KÖRNYEZET

Törzsszám[azonosító]

15296 [25248]

Megnevezés:

Ház ex-lege műemléki környezete

Védési rendelkezés száma:

-

Érintett helyrajzi szám(ok):

64372, 64381, 64493, 64514/1, 64515/1, 64516/1, 64382, 64384



ÉPÍTÉSZETTÖRTÉNETI ADATOK

Építmény típus:

épület

Korszak:

Újkor (18. sz.)

Építés éve:

1750

Építészeti stílus:

barokk

Építész:

n.a.



ISMERTETÉS

Földszintes barokk ház, 1750 körül épült a templom szomszédságában. Érdekessége, hogy keresztoszony a templom irányába kőburkolatú homlokzattal, és nyílászárókkal rendelkezik.

Igényesen épített, tükörrel tagolt homlokfalán egyetlen ablak nyílik, volutás, záróköves, könyöklős kő kerettel, fűzött barokk ráccsal.

Az oromfalban két kis padlásablak között nagyobb, félköríves fülke található. Az udvari homlokzaton több egyszerű nyílás mellett egy, az utcai homlokzatával azonos kialakítású kőkeretes ablak – ugyanolyan vasráccsal – és egy szegmensíves záródású, sarokkonzolos kőkeretezésű pinceajtó nyílik, borított szárnyakkal.

A tőle balra lévő épület (Templom utca 15.) eredetileg cselédház vagy gazdasági épület lehetett, egyszerűbb kialakítású, az utca felé kétablakos oromfalas homlokzattal.

A kettő között az utcavonalon alacsony kőkerítés húzódott, benne szimmetrikusan elhelyezett hármaskapuval: kétoldalt egy-egy gyalogkapu, középen széles kocsibejárat. Mindháromat gúla idomban végződő barokk kő pillérek fogták össze.

Felhasznált források:

<http://bekasmegeyer-afalu.hu/a-telepules/muemlekek/templom-utca-13-%E2%80%93-maganhaz/>
Békásmegyér-Ófalu KSZT – Örökségvédelmi Hatástanulmány – Urban-Lis Stúdió Kft. 2014.

TEMPLOM UTCA 18. - PLÉBÁNIAHÁZ EKLEKTIKUS ÉPÜLETE

Műemlék törzsszáma: **15297**

Cím:

Templom utca 18., Iskola utca 15.,



MŰEMLEKI VÉDELEM

Törzsszám[azonosító]

15297 [397]

Megnevezés:

Plébániaház

Védési rendelkezés száma:

22509/1958. ÉM 120344/1958. MM, 16.334/1965. ÉM

Érintett helyrajzi szám(ok):

64725

MŰEMLEKI KÖRNYEZET

Törzsszám[azonosító]

15297 [25249]

Megnevezés:

Plébániaház ex-lege műemléki környezete

Védési rendelkezés száma:

-

Érintett helyrajzi szám(ok):

(!) 64371, 64372, 64493, 64498/2, 64516/1, 64724, 64726/1, 64726/2, 64746, 64747



ÉPÍTÉSZETTÖRTÉNETI ADATOK

Építmény típus:

épület

Korszak:

Újkor (19. sz.)

Építés éve:


1880

Építészeti stílus:

eklektikus

Építész:

n.a.



ISMERTETÉS

A békásmegyeri római katolikus plébániaház, földszintes, utcasorba illeszkedő, zártosú beépítésű, U alaprajzú eklektikus saroképület. 1880 körül épült.

A Templom utcai homlokzatán 7 nyílás található, ebből balról a 2. az udvarba vezető íves bejárati kapuzat, vakolat oszlopok között, 2 db. gipsz angyal díszítéssel. A kapuzat feletti attikapárkány elem BÉKÁSMEGYERI R.K. PLÉBÁNIA. felirat. Az ablakok osztott üvegezésűek, egyenes záródásúak, tagozott szalagkeretesk, könyöklősek, egyszerű egyenes szemöldökkel.

Az Iskola utca felől egyetlen (feltehetőleg utólag nyitott) kisméretű nyílás található a sima vakolt homlokzaton.

A homlokzatfelület kváderutáztatú, az épület két széle armírozott.



Felhasznált források:

Békásmegyer-Ófalu KSZT – Örökségvédelmi Hatástanulmány – Urban-Lis Stúdió Kft. 2014.

TEMLOM UTCA 20. - PLÉBÁNIAHÁZ ROMANTIKUS ÉPÜLETE

Műemlék törzsszáma: **15298**

Cím:

Templom utca 20., Iskola utca 6.



MŰEMLEKI VÉDELEM

Törzsszám[azonosító]

15298 [398]

Megnevezés:

Iskola

Védési rendelkezés száma:

22509/1958. ÉM 120344/1958. MM, 16.334/1965. ÉM

Érintett helyrajzi szám(ok):

64516/1

MŰEMLEKI KÖRNYEZET

Törzsszám[azonosító]

15298 [25251]

Megnevezés:

Iskola ex-lege műemléki környezete

Védési rendelkezés száma:

-

Érintett helyrajzi szám(ok):

(!) 64372, 64383, 64493, 64498/2, 64515/1, 64515/2, 64518/1, 64519/4, 64724, 64725

ÉPÍTÉSZEPTÖRTÉNETI ADATOK

Építmény típus:

épület

Korszak:

Újkor (19. sz.)

Építés éve:

1865

Építészeti stílus:

romantikus

Építész:

n.a.



ISMERTETÉS

Szent József Községi Ház

A Szent József ház jelenleg közösségi házként működik, földszintes 1865 körül épült, romantikus stílusban. A telek beépítése oldalhatáron állóan, a Templom utca felőli oldalon zártosúan történt, tornácai az iskola utca felé nyílnak.

Az épület bejárata az Iskola utca felől nyílik. Az udvar felőli oldalakon közlekedőfolyosóként téglapillérekkel alátámasztott tornác szolgál.

A Templom utcai homlokzat 2+2+3 osztású, az ikresen elhelyezett és függőleges lizénákkal elválasztott ablakok osztott üvegezésűek, egyenes záródásúak, tagozott szalagkeretekesek, könyöklősek, egyszerű egyenes szemöldökökkel.

A Templom utcai szárny tetőtér beépítéséhez a legutóbbi betöltéscsere alkalmával az udvari oldalon egy nagyméretű ökörszem-ablak készült.

A közösségi ház domboldalra felfutó udvarán 2014 márciusában avatták fel Budapest első Tündérváráját.



Felhasznált források:
Békásmegyér-Ófalu KSZT – Örökségvédelmi Hatástanulmány – Urban-Lis Stúdió Kft. 2014.

TEMPLOM UTCA 38. - FÖLDSZINTES BAROKK HÁZ

Műemlék törzsszáma: **15299**

Cím:

Templom utca 38.



MŰEMLEKI VÉDELEM

Törzsszám[azonosító]
15299 [399]

Megnevezés:
Ház

Védési rendelkezés
száma:

22509/1958. ÉM 120344/1958. MM

Érintett helyrajzi
szám(ok):

64502/1, 64502/2, 64502/3

MŰEMLEKI KÖRNYEZET

Törzsszám[azonosító]
15299 [25252]

Megnevezés:

Ház ex-lege műemléki környezete

Védési rendelkezés
száma:

-

Érintett helyrajzi
szám(ok):

(!) 64489, 64490, 64493, 64498/2, 64500/1, 64501,
64503/3, 64503/4, 64526/1, 64527/3, 64528/4

ÉPÍTÉSZEPTÖRTÉNETI ADATOK

Építmény típus:

épület

Korszak:

Újkor (18. sz.)

Építés éve:

1780

Építészeti stílus:

barokk

Építész:

n.a.

ISMERTETÉS

A kerítésfallal összekötött két épület közül a jobb oldali az utcára néző homlokzatán keretes, könyöklős ablak nyílik, mindkettőben levélrózsás, ovális betétkövekkel díszített copf vasráccsal.

Az udvari homlokzaton felülvilágító, sarokkonzolos záradékú kőkeretes ajtó nyílik, rombuszmintás, borított szárnyal, valamint kőkeretes ablakok, egyszerű, B-vas pántos ráccsal.

A bal oldali épületet egyszerűbb, utcafronton egyablakos volt valaha. A 2006-os felújítás során tetőterét beépítették, az utcára néző ablakok kőkeretet kaptak. Az udvari homlokzat nem eredeti.



Felhasznált források:

<http://bekasmegeyer-ofalu.hu/a-telepules/muemlekek/templom-utca-38-%E2%80%93-maganhaz/>
Békásmegyér-Ófalu KSZT – Örökségvédelmi Hatástanulmány – Urban-Lis Stúdió Kft. 2014.

AZ EGYKORI HAJÓGYÁR

Műemlék törzsszáma: **15929; 15930; 15931; 15932;
16165**

Cím:

Óbudai-sziget



MŰEMLEKI VÉDELEM

Törzsszám[azonosító]
16165 [11459]

Megnevezés:

Ipari épületek együttese

15930 [404]

Régi gépműhely

15931 [405]

Központi irodaépület

15932 [402]

Nyugati kazánház (Eredetileg villamos központ)

15929 [403]

Egykori villamos központ (vasöntőde)

Védési rendelkezés
száma:

27/2005. (X. 7.) NKÖM

Érintett helyrajzi
szám(ok):

18386/4, 18386/5, 18386/6, 18386/9, 23796/18, 23799

MŰEMLEKI KÖRNYEZET

Törzsszám[azonosító]

Megnevezés:

Id. külön lapokon

Védési rendelkezés
száma:

-

Érintett helyrajzi
szám(ok):

-

ÉPÍTÉSZETTÖRTÉNETI ADATOK

Építmény típus:

épületegyüttes

Korszak:

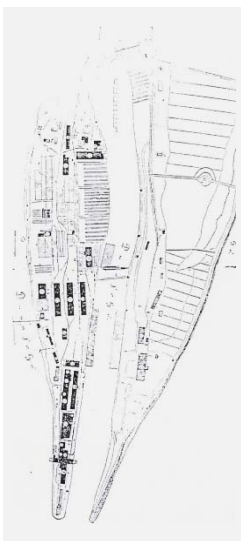

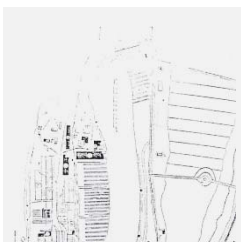

Újkor (19. sz.)

Építés éve:

Építészeti stílus:

Építés:

n.a.



ISMERTETÉS

Az 1829-ben alapított Erste Donau Dampfschiffahrts Gesellschaft (DDSG) részvénytársaság szabadalmát 1831-ben az itteni hajógyártás érdekében kiterjesztették Magyarországra is, neve itt Első Dunagőzhajózási Társaság (DGT).

Az 1836. február 14-i közgyűlésen a Társaság vezetősége bejelentette, hogy Óbudán hajógyárat létesítenek és 1836. október 18-án már sor került az Óbudán készült első hajó, az „Árpád” vízrebocsátására. Társaság 1839-ben kiváltságot kapott 15 évre vashajók építésére, 1847-ben pedig kizárólagos jogot a dunai hajózásra. Az óbudai Hajógyári szigetek területe 1894-es adatok szerint 98 hektár, az öböl területe 8,9 hektár, a Duna-ág 26,6 hektárral volt nyilvántartva és 450 jármű telelhetett benne. A Társaság az első világháborúban elvesztette hajóit csaknem felét.

1938-ban a gyár a Göring Werke tulajdonába került és a második világháború kitérése után hadiüzemmé vált. Az öböl téli kikötőként való használata 1944-ben szűnt meg. A háború után a hajóállomány és az Óbudai Hajógyár a Szovjetunió tulajdonába került, innentől kezdve háborús jóvátételként gyártották a hajókat.

1953-ban a gyár állami tulajdonba került. A lakóházakat 1971-től lebontásukig a III. ker.-i IKV kezelte. A gyár önállósága 1962-ben szűnt meg, majd az újpesti Magyar Hajó- és Darugyár nevére került. 1991-ig, a termelés megszűnéséig a hajógyár különböző nevek alatt működött, majd 2000. május 30-án végleg törölték a címjegyzékből.

Felhasznált források:

<http://egykor.hu/budapest-iii-kerulet/obudai-hajogyar>; Örökségvéd.Hattan. - Az Óbudai Nagysziget területére 2008 - Sz-építők Kft; Óbudai – Hajógyári Sziget Örökségvéd.Hattan műemlékvédelmi fejezet – Kaiser Anna; „Óbudai sziget – Nagysziget” Bontási munkához kapcsolódó Örökségvéd.Hattan 2008 – Sági Attila; saját fotók

HAJÓGYÁR IPARI ÉPÜLETEINEK EGYÜTTESE

Műemlék törzsszáma: **16165**

Cím:

Hajógyár utca



MŰEMLEKI VÉDELEM

Törzsszám[azonosító]
16165 [11459]

Megnevezés:

Ipari épületek együttese

ld. külön lapokon

Védési rendelkezés
száma:

27/2005. (X. 7.) NKÖM

Érintett helyrajzi
szám(ok):

18386/9, 18386/5, 18386/4, 23799

MŰEMLEKI KÖRNYEZET (TERÜLETI LEHATÁROLÁSSAL)

Törzsszám[azonosító]
16165 [13173]

Megnevezés:

**Ipari épületek együttesének műemléki
környezete**

Védési rendelkezés
száma:

27/2005. (X. 7.) NKÖM

Érintett helyrajzi
szám(ok):

(!) 18386/2; 18386/3; 18386/6; 18386/9; 23796/18;
23798/4; 23798/5

ÉPÍTÉSZETTÖRTÉNETI ADATOK

Építmény típus:

épületegyüttes

Korszak:



Újkor (19. sz.)

Építés éve:

Építészeti stílus:

Építész:

n.a.



ISMERTETÉS

A hajógyár ipari épületeinek együttesének műemléki védelmére két ütemben került sor. Az egykori gyár legértékesebb épületeit 1991-ben helyezték műemléki védelem alá egyedi törzsszámokon:

- 122. sz. épület - régi gépműhely
- 132. sz. épület - központi irodaépület
- 136. sz. épület - nyugati kazánház
- 307. sz. épület - egykori villamos központ - vasöntöde

A második védési ütemben az épületek alapvetően nem egyedi értékük, hanem a gyár történeti telepítéséből adódó szerepük miatt kerültek műemléki védelem alá a 16165 törzsszámon:

- 114. sz. épület - tengely- és csőszerelőműhely
- 117. sz. épület - trafóház
- 120. sz. épület - védőtető
- 130. sz. épület - asztalosműhely
- 131. sz. épület - központi raktár
- 134. sz. épület - porta és irodaház
- 210. sz. épület - hajóvillamosági és mázoló műhely
- 213. sz. épület - központi öltöző
- 631. sz. épület - kompresszorház

A műemléki védelemmel rendelkező egyes épületeinek bemutatása nem a törzsszám, hanem számozásuk sorrendjében történik.

Felhasznált források:

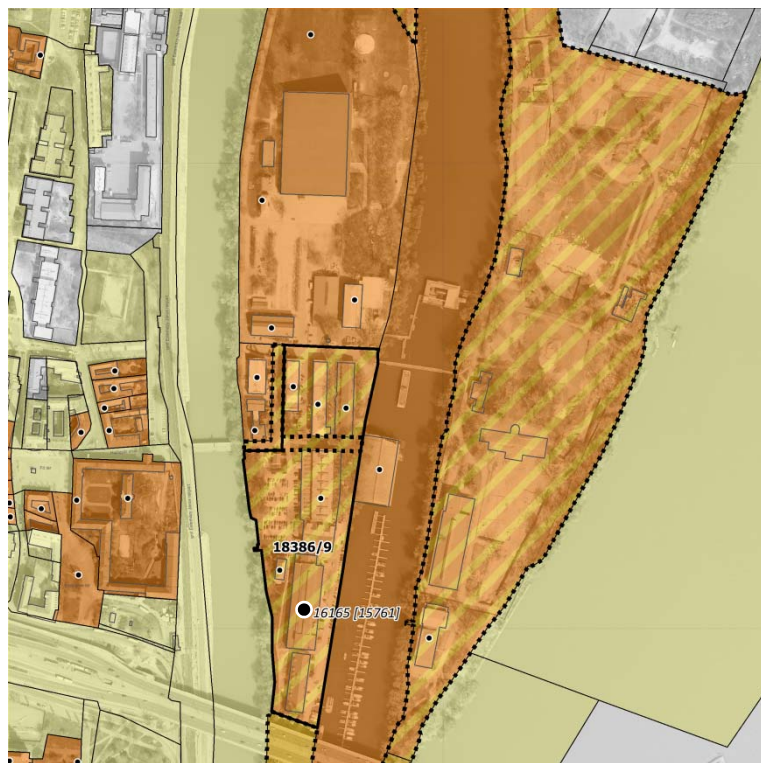
<http://egykor.hu/budapest-iii-kerulet/obudai-hajogyar>; Örökségvéd.Hattan. - Az Óbudai Nagysziget területére 2008 - Sz-építők Kft; Óbudai - Hajógyári Sziget Örökségvéd.Hattan műemlékvédelmi fejezet - Kaiser Anna; „Óbudai sziget - Nagysziget” Bontási munkához kapcsolódó Örökségvéd.Hattan 2008 - Sági Attila; saját fotók

HAJÓGYÁR 114. SZ. ÉPÜLET - TENGYEL- ÉS CSŐSZERELŐMŰHELY

Műemlék törzsszáma: **16165**

Cím:

Óbudai sziget



MŰEMLEKI VÉDELEM

Törzsszám[azonosító]

16165 [15761]

Megnevezés:

tengely- és csőszerelőműhely

Védési rendelkezés száma:

27/2005. (X. 7.) NKÖM

Érintett helyrajzi szám(ok):

18386/9

MŰEMLEKI KÖRNYEZET (TERÜLETI LEHATÁROLÁSSAL)

Törzsszám[azonosító]

16165 [13173]

Megnevezés:


Ipari épületek együttesének műemléki környezete

Védési rendelkezés száma:

27/2005. (X. 7.) NKÖM

Érintett helyrajzi szám(ok):

(!) 18386/2; 18386/3; 18386/6; 18386/9; 23796/18; 23798/4; 23798/5



ÉPÍTÉSZETTÖRTÉNETI ADATOK

Építmény típus:

épület

Korszak:


Két Világháború között (20. sz.)

Építés éve:

1920-as évek

Építészeti stílus:

Építész:



ISMERTETÉS

A 114. számú régi tengely- és csőszerelőműhely, fémöntöde épülete az 1920-as években épült. Az épület nagyméretű egyterű csarnokszerkezettel rendelkezik, homlokzata sárga színű vakolattal burkolt. A belső acélszerkezet ma is utal az egykori hajógyártásra.

1993-ban adtak ki bontási engedélyt, ami nem valósult meg, majd 1998-ban ideiglenes hasznosításként Média-Center átalakítás terveire elvi engedélyt.

Tető- és homlokzati felújítása az utólagos toldalékok bontásával megtörtént, ideiglenes bérlettel Wellness-klub kialakítására adott engedélyt a KÖH a Romillo Kft. kérelmezőnek, a 7.Dimenzió Építésziroda Kft. által 2003. januárjában készített tervek alapján.

Az épület, ahogy a 2006-os felvételen is látszik, jelentősen ki van téve az egyre gyakoribb magas tetőzésű árvezeknek.



Felhasznált források:

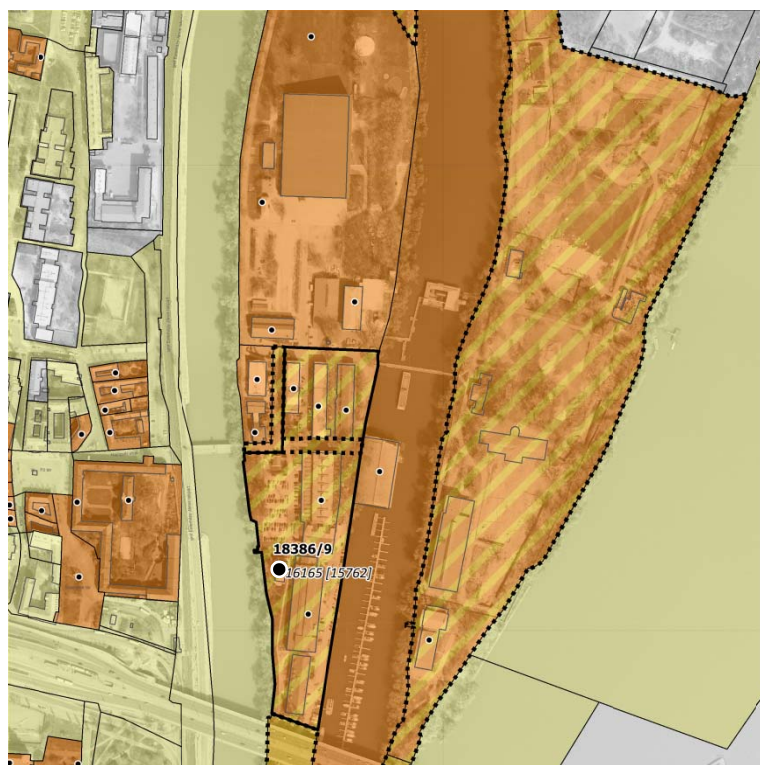
<http://egykor.hu/budapest-iii-kerulet/obudai-hajogyar>; Örökségvéd.Hattan. - Az Óbudai Nagysziget területére 2008 - Sz-építők Kft; Óbudai – Hajógyári Sziget Örökségvéd.Hattan műemlékvédelmi fejezet – Kaiser Anna; „Óbudai sziget – Nagysziget” Bontási munkához kapcsolódó Örökségvéd.Hattan 2008 – Sági Attila; saját fotók

HAJÓGYÁR 117. SZ. ÉPÜLET - TRAFÓHÁZ

Műemlék törzsszáma: **16165**

Cím:

Óbudai sziget



MŰEMLEKI VÉDELEM

Törzsszám[azonosító] **16165 [15762]** Megnevezés: **trafóház**

Védési rendelkezés száma: 27/2005. (X. 7.) NKÖM

Érintett helyrajzi szám(ok): 18386/9

MŰEMLEKI KÖRNYEZET (TERÜLETI LEHATÁROLÁSSAL)

Törzsszám[azonosító] **16165 [13173]** Megnevezés: **Ipari épületek együttesének műemléki környezete**

Védési rendelkezés száma: 27/2005. (X. 7.) NKÖM

Érintett helyrajzi szám(ok): (!) 18386/2; 18386/3; 18386/6; 18386/9; 23796/18; 23798/4; 23798/5

ÉPÍTÉSZETTÖRTÉNETI ADATOK


Építmény típus: épület

Korszak: Két Világháború között (20. sz.)

Építés éve: 1920-as évek

Építészeti stílus:

Építész:



ISMERTETÉS

117. sz. épület – trafóház - az 1920-as években épült. A jó arányú földszint+1 szintes épület oldalsó homlokzatain lévő 4-4 nagy méretű egybefüggő boltíves nyílások a budai partról is meghatározó látványt nyújtanak. Az épület homlokzata fehér színű vakolat, világoszöld vakolatszalagokkal.

Az egykori trafóház felújításával, átalakításával és korszerűsítésével a Hajógyári Sziget Vagyonkezelő Kft irodaháza 1994-ben készült el, majd az Álom Sziget 2004 Ingatlanfejlesztő Kft. üzemeltetésében az épület évekig funkcionált irodaként.

Felhasznált források:

<http://egykor.hu/budapest-iii-kerulet/obudai-hajogyar>; Örökségvéd.Hattan. - Az Óbudai Nagysziget területére 2008 - Sz-építők Kft; Óbudai – Hajógyári Sziget Örökségvéd.Hattan műemlékvédelmi fejezet – Kaiser Anna; „Óbudai sziget – Nagysziget” Bontási munkához kapcsolódó Örökségvéd.Hattan 2008 – Sági Attila; saját fotók

HAJÓGYÁR 120. SZ. ÉPÜLET - VÉDŐTETŐ

Műemlék törzsszáma: **16165**

Cím:

Óbudai sziget



MŰEMLEKI VÉDELEM

Törzsszám[azonosító] **16165 [15763]** Megnevezés: **védőtető**

Védési rendelkezés száma: 27/2005. (X. 7.) NKÖM

Érintett helyrajzi szám(ok): 23799

MŰEMLEKI KÖRNYEZET (TERÜLETI LEHATÁROLÁSSAL)

Törzsszám[azonosító] **16165 [13173]** Megnevezés: **Ipari épületek együttesének műemléki környezete**

Védési rendelkezés száma: 27/2005. (X. 7.) NKÖM

Érintett helyrajzi szám(ok): (!) 18386/2; 18386/3; 18386/6; 18386/9; 23796/18; 23798/4; 23798/5

ÉPÍTÉSZETTÖRTÉNETI ADATOK

Építmény típus: építmény

Korszak: Századforduló (19-20. sz.)

Építés éve: 1905

Építészeti stílus:

Építész:




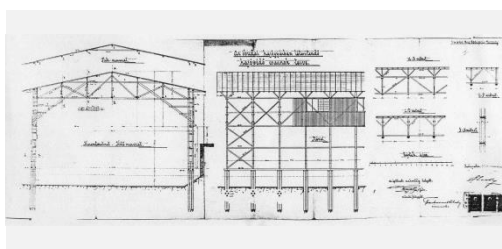
ISMERTETÉS

A víz fölé 1845-ben ill. 1852-ben épült a két nagy, faszervezetű fedett szín, melyek szolgálatát 1905-ben váltotta fel egy vasszerkezetű az előzőeknél kevésbé látványos új csarnok.

Az 1910-es években a Margit sziget irányából készített madártávlati felvételen ugyanakkor egy a jelenleginél jóval zártabb csarnok képe látszik. Ez némiképp megkérdőjelezi, hogy a jelenleg látható védőtető, valóban azonos-e az 1905-ben építettel.

A védőtető a szerelőpart végén az öböl felett mindig jellegzetes eleme volt a hajógyárnak, ahol időjárástól védetten lehetett a befejező munkákat, festést elvégezni.

Bontásra volt szánva, ami annak magas költségigénye miatt halasztódott, majd 2005-ben a jelenlegi acél tartószerkezetes védőtető műemléki védelmet kapott.



Felhasznált források:

<http://egykor.hu/budapest-iii-kerulet/obudai-hajogyar>; Örökségvéd.Hattan. - Az Óbudai Nagysziget területére 2008 - Sz-építők Kft; Óbudai – Hajógyári Sziget Örökségvéd.Hattan műemlékvédelmi fejezet – Kaiser Anna; „Óbudai sziget – Nagysziget” Bontási munkákhoz kapcsolódó Örökségvéd.Hattan 2008 – Sági Attila; saját fotók

HAJÓGYÁR 122. SZ. ÉPÜLET - RÉGI GÉPMŰHELY

Műemlék törzsszáma: **15930**

Cím:

Óbudai Sziget, Hajógyár



MŰEMLEKI VÉDELEM

Törzsszám[azonosító]
15930 [404]

Megnevezés:
Régi gépműhely

Védési rendelkezés
száma:

314/2/Műf.o./1991. OMF

Érintett helyrajzi
szám(ok):

18386/9

MŰEMLEKI KÖRNYEZET

Törzsszám[azonosító]
15930 [25256]

Megnevezés:
**Régi gépműhely ex-lege műemléki
környezete**

Védési rendelkezés
száma:

-

Érintett helyrajzi
szám(ok):

18386/2, 18386/3, 18386/4, 18386/5, 18386/6, 18387,
23799



ÉPÍTÉSZETTÖRTÉNETI ADATOK

Építmény típus:

épület

Korszak:

Századforduló (19-20. sz.)

Építés éve:

1902

Építészeti stílus:

Építész:

Wodiczka Lajos



ISMERTETÉS

122. sz. épület - régi gépműhely - 1902-ben Wodiczka Lajos tervei szerint. 1914-ben Schubert Frigyes irányításával került bővítésre.

Az vörös téglaburkolatos, több mint 4000 m² alapterületű, belső galériaszinttel rendelkező épület a Hajógyár egyik kiemelten fontos épülete. Északi oldalán díszes téglarchitektúrájú homlokzati kialakítást kapott, oldalain egységes ablakosor látható.

1991 óta áll műemléki védetség alatt.

1995-ben állagmegóvás, tető- és homlokzati felújításon esett át (tervező Herald László). Ezt követően svéd kereskedelmi központ kialakítására (Salmo Kft), majd 1996-ban felújításra és korszerűsítésre kapott engedélyt étterem, klub, hangversenyterem céljára (Design Signal, Balla Sándor tervező).

Az épület ettől kezdve sokáig Budapest egyik legnagyobb, legintenzívebben használt szórakozóhelyeként működött, mely jelentős belsőépítészeti átalakításokkal járt.

Felhasznált források:

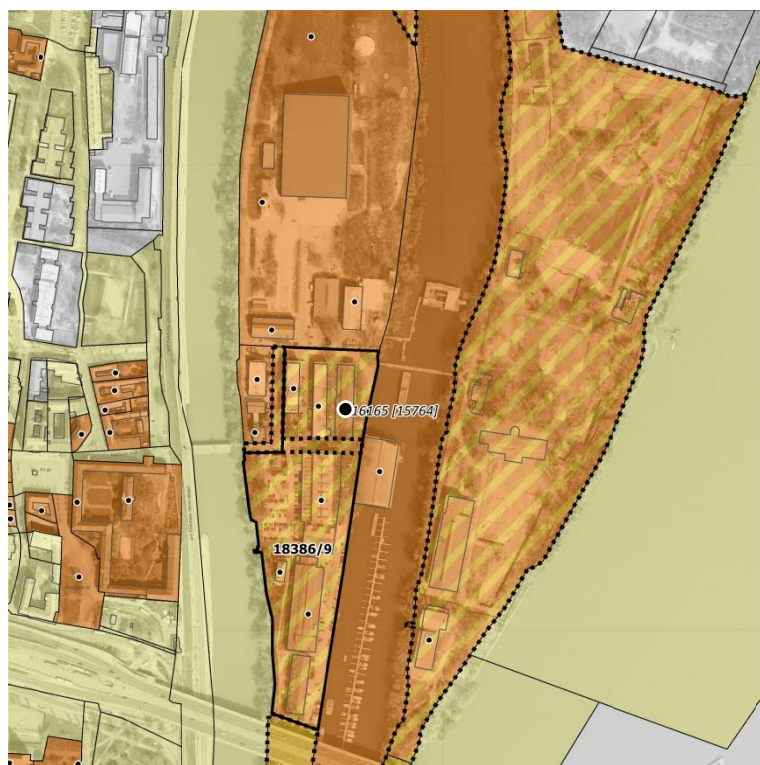
<http://egykor.hu/budapest-iii-kerulet/obudai-hajogyar>; Örökségvéd.Hattan. - Az Óbudai Nagysziget területére 2008 - Sz-építők Kft; Óbudai – Hajógyári Sziget Örökségvéd.Hattan műemlékvédelmi fejezet – Kaiser Anna; „Óbudai sziget – Nagysziget” Bontási munkákhoz kapcsolódó Örökségvéd.Hattan 2008 – Sági Attila; saját fotók

HAJÓGYÁR 130. SZ. ÉPÜLET - ASZTALOSMŰHELY

Műemlék törzsszáma: **16165**

Cím:

Óbudai sziget



MŰEMLEKI VÉDELEM

Törzsszám[azonosító]
16165 [15764]

Megnevezés:
asztalosműhely

Védési rendelkezés
száma:

27/2005. (X. 7.) NKÖM

Érintett helyrajzi
szám(ok):

18386/9

MŰEMLEKI KÖRNYEZET (TERÜLETI LEHATÁROLÁSSAL)

Törzsszám[azonosító]
16165 [13173]

Megnevezés:

**Ipari épületek együttesének műemléki
környezete**

Védési rendelkezés
száma:

27/2005. (X. 7.) NKÖM

Érintett helyrajzi
szám(ok):

(!) 18386/2; 18386/3; 18386/6; 18386/9; 23796/18;
23798/4; 23798/5

ÉPÍTÉSZETTÖRTÉNETI ADATOK

Építmény típus:

épület

Korszak:

Újkor (19. sz.)

Építés éve:

XIX. Század közepe

Építészeti stílus:

klasszicista

Építész:

ISMERTETÉS


A 130. sz. - régi asztalosműhely - épülete, már a XIX. század közepe óta - leszámítva különböző toldalékok, vezetékek utólagos hozzáadását - jellegzetes, változatlan eleme a régi ábrázolásoknak napjainkig.

Az észak-déli tájolású épület a mellette lévő központi raktár és a központi irodával együtt alkotnak egységet.

A háborús sérülése után épült újjá 1950-ben a homlokzatát díszítő magyar és cirill betűs felirat szerint.

Már 1992-ben bontási engedélyt adtak ki, bontására azonban nem került sor.

Tömegében, ablakoztatásával a klasszicizmus rendjét őrzi, földszinti vegyesfalazata is láthatóan a régi, födém szerkezete vasbeton alulbordás födémre cserélődött, fa fedélszékét most gipszkarton takarja. Homlokzata törtfehér vakolatú.



Felhasznált források:

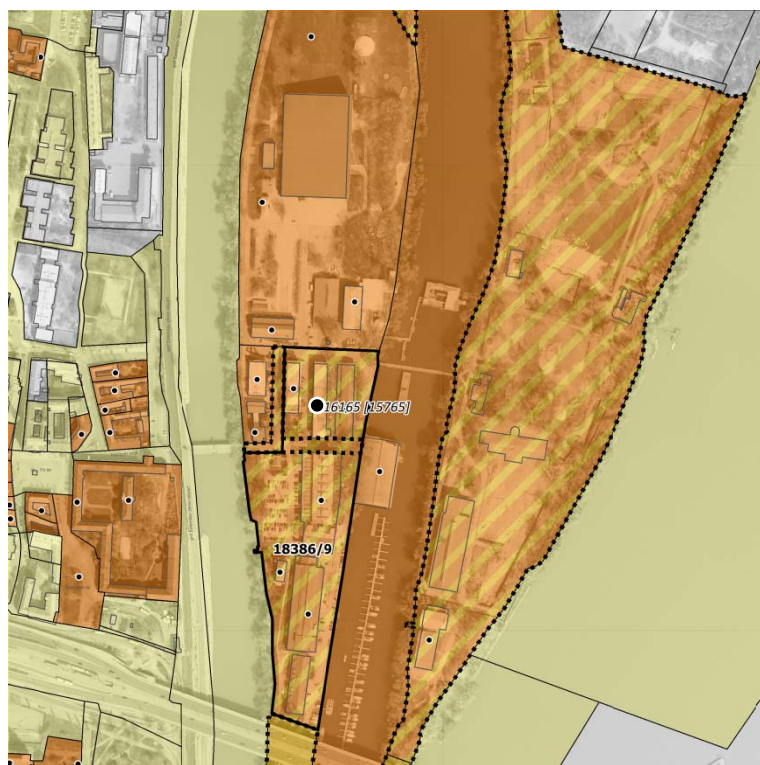
<http://egykor.hu/budapest-iii-kerulet/obudai-hajogyar>; Örökségvéd.Hattan. - Az Óbudai Nagysziget területére 2008 - Sz-építők Kft; Óbudai – Hajógyári Sziget Örökségvéd.Hattan műemlékvédelmi fejezet – Kaiser Anna; „Óbudai sziget – Nagysziget” Bontási munkákhoz kapcsolódó Örökségvéd.Hattan 2008 – Sági Attila; saját fotók

HAJÓGYÁR 131. SZ. ÉPÜLET - KÖZPONTI RAKTÁR

Műemlék törzsszáma: **16165**

Cím:

Óbudai sziget



MŰEMLEKI VÉDELEM

Törzsszám[azonosító]
16165 [15765]

Megnevezés:
központi raktár

Védési rendelkezés
száma:

27/2005. (X. 7.) NKÖM

Érintett helyrajzi
szám(ok):

18386/9

MŰEMLEKI KÖRNYEZET (TERÜLETI LEHATÁROLÁSSAL)

Törzsszám[azonosító]
16165 [13173]

Megnevezés:
**Ipari épületek együttesének műemléki
környezete**

Védési rendelkezés
száma:

27/2005. (X. 7.) NKÖM

Érintett helyrajzi
szám(ok):

(!) 18386/2; 18386/3; 18386/6; 18386/9; 23796/18;
23798/4; 23798/5



ÉPÍTÉSZETTÖRTÉNETI ADATOK

Építmény típus:

épület

Korszak:

Újkor (19. sz.)

Építés éve:

XIX. Század közepe

Építészeti stílus:

Építész:




ISMERTETÉS

A 131. számú központi raktár épülete változatlan formában jelenik meg valamennyi ábrázoláson napjainkig, leszámítva különböző toldalékok, vezetékek utólagos hozzáadását.

A központi iroda és az egykori asztalosműhely között elhelyezkedő épület szomszédjaival együtt a XIX. század közepét idézi.

Az épület homlokzati architektúrájának meghatározó eleme a három szintjén végigfutó egyenes, boltíves, és szegmensíves, osztott üvegezésű ablakosor. A törtfehér-sárgás színű vakolt homlokzatokat az épület sarkain felfutó téglasor fogja közre.

Az egykori központi raktár a közelmúltig béretekkel hasznosított irodaház céljára újjátották fel.



Felhasznált források:

<http://egykor.hu/budapest-iii-kerulet/obudai-hajogyar>; Örökségvéd.Hattan. - Az Óbudai Nagysziget területére 2008 - Sz-építők Kft; Óbudai – Hajógyári Sziget Örökségvéd.Hattan műemlékvédelmi fejezet – Kaiser Anna; „Óbudai sziget – Nagysziget” Bontási munkákhoz kapcsolódó Örökségvéd.Hattan 2008 – Sági Attila; saját fotók

HAJÓGYÁR 132. SZ. ÉPÜLET - KÖZPONTI IRODAÉPÜLET

Műemlék törzsszáma: **15931**

Cím:

Óbudai Sziget, Hajógyár



MŰEMLEKI VÉDELEM

Törzsszám[azonosító]
15931 [405]

Megnevezés:
Központi irodaépület

Védési rendelkezés
száma:

314/3/1991. OMF

Érintett helyrajzi
szám(ok):

18386/6, 18386/9

MŰEMLEKI KÖRNYEZET

Törzsszám[azonosító]
15931 [25258]

Megnevezés:
**Központi irodaépület ex-lege műemléki
környezete**

Védési rendelkezés
száma:

-

Érintett helyrajzi
szám(ok):

18386/2, 18386/3, 18386/4, 18386/5, 18387, 23799

ÉPÍTÉSZETTÖRTÉNETI ADATOK

Építmény típus:

épület

Korszak:

Századforduló (19-20. sz.)

Építés éve:

1910-es évek

Építészeti stílus:

Építész:



ISMERTETÉS

132. számú Központi irodaépület az 1910-es évek végén épült korábbi épületrészek felhasználásával. Korábban három, közel azonos hosszúságú és alaprajzi kialakítású épület állt egymás mellett, (Asztalosműhely, központi raktár, iroda). Bár új központi irodaépület dél felől visszahúzott alaprajzi elrendezésével az eredeti hármasság egység némiképp megbomlott, még így is együtt értelmezhető.

A négyszintes, manzárd tetős, díszes timpanonnal rendelkező központi irodaház a terület legfontosabb épületeinek egyike. Meghatározó díszítőelemei mind külső mind a belső térben jelen vannak. Kék színű, díszes homlokzatával elválik az ipari építészeti emlékektől, megkülönböztetett, meghatározó eleme a szigetnek.

Az épületben több emléktábla is található, melyek a gyár egyes fontos történéseinek állítanak emléket.

1991 óta áll műemléki védelem alatt. Felújítása megtörtént, használata jellemzően folyamatosnak mondható.



Felhasznált források:

<http://egykor.hu/budapest-iii-kerulet/obudai-hajogyar>; Örökségvéd.Hattan. - Az Óbudai Nagysziget területére 2008 - Sz-építők Kft; Óbudai – Hajógyári Sziget Örökségvéd.Hattan műemlékvédelmi fejezet – Kaiser Anna; „Óbudai sziget – Nagysziget” Bontási munkákhoz kapcsolódó Örökségvéd.Hattan 2008 – Sági Attila; saját fotók

HAJÓGYÁR 134. SZ. ÉPÜLET - PORTA ÉS IRODAHÁZ

Műemlék törzsszáma: **16165**

Cím:

Óbudai sziget



MŰEMLEKI VÉDELEM

Törzsszám[azonosító]

16165 [15766]

Megnevezés:

porta és irodaház

Védési rendelkezés száma:

27/2005. (X. 7.) NKÖM

Érintett helyrajzi szám(ok):

18386/5

MŰEMLEKI KÖRNYEZET (TERÜLETI LEHATÁROLÁSSAL)

Törzsszám[azonosító]

16165 [13173]

Megnevezés:

Ipari épületek együttesének műemléki környezete

Védési rendelkezés száma:

27/2005. (X. 7.) NKÖM

Érintett helyrajzi szám(ok):

(!) 18386/2; 18386/3; 18386/6; 18386/9; 23796/18; 23798/4; 23798/5



ÉPÍTÉSZETTÖRTÉNETI ADATOK

Építmény típus:

épület

Korszak:

Újkor (19. sz.)

Építés éve:

1875 körül

Építészeti stílus:

klasszicista

Építész:

ISMERTETÉS

A 134. számú kétszintes kis porta és iroda épület 1875-és 1880 között épülhetett, mivel a '75-ös térképen még nem, de a '80-ban készült helyszínrajzon már látható.

A kisméretű klasszicista épület a sziget bejárati hídja mellett, a központi irodaépülettel jelenleg srégen – eredetileg egyvonalban – helyezkedik el. Az épület homlokzati architektúráján jól megjelenik az épület vízszintesen hármas tagoltsága (pince lábazat – magasszint – emelet).

Az évek során több kisebb hozzáépítés is történt, melyek minőségük miatt jól látható toldalékként jelentkeznek. Elbontásukkal az épület kedvező aránya eredeti formájában érvényesülhet.



Felhasznált források:

http://egykor.hu/budapest-iii--kerulet/obudai-hajogyar;_Orokségvéd.Hattan. - Az Óbudai Nagysziget területére 2008 - Sz-építők Kft; Óbudai – Hajógyári Sziget Örökségvéd.Hattan műemlékvédelmi fejezet – Kaiser Anna; „Óbudai sziget – Nagysziget” Bontási munkákhoz kapcsolódó Örökségvéd.Hattan 2008 – Sági Attila; saját fotók

HAJÓGYÁR 136. SZ. ÉPÜLET - NYUGATI KAZÁNHÁZ

Műemlék törzsszáma: **15932**

Cím:

Óbudai sziget, Hajógyár



MŰEMLEKI VÉDELEM

Törzsszám[azonosító] **15932 [402]** Megnevezés:
Nyugati kazánház (Eredetileg villamos központ)

Védési rendelkezés száma: 314/1/1991. OMF

Érintett helyrajzi szám(ok): 18386/5

MŰEMLEKI KÖRNYEZET

Törzsszám[azonosító] **15932 [25253]** Megnevezés:
Nyugati kazánház (Eredetileg villamos központ) ex-lege műemléki környezete

Védési rendelkezés száma: -

Érintett helyrajzi szám(ok): 18386/4, 18386/6, 18386/9, 18387

ÉPÍTÉSZEKTÖRTÉNETI ADATOK




Építmény típus: épület

Korszak: Újkor (19. sz.)

Építés éve: 1895

Építészeti stílus:

Építész: Varga Ignác építőmester



ISMERTETÉS

A 136. sz. nyugati kazánház, eredetileg villamos központ 1895-ben épült Varga Ignác építőmester tervai szerint.

Az egykori kazánház díszes téglarchitektúrája, a homlokzatképzés részletei miatt Budapest egyik legkiemelkedőbb ipari műemlék épülete. Az alapvetően háromszatú csarnoképület főhomlokzatán lévő díszes koronás címer az épület egyik fő ékköve.

Az épületet 1991-ben, az első védési körben vonták műemléki védelem alá.

A későbbi toldalék lebontásával, homlokzata 1998-ban felújításra került (Kunyó Építésziroda Kft, Kun Zoltán tervező), hasznosítása karbantartó műhely és nagykereskedés, majd szórakozóhely volt.

A kazánházhoz tartozó nyolcszög alakú kémény a sziget szempontjából meghatározó, távolról is jól látható egyik olyan utolsó mementőként megmaradt ipari építmény, mely utal a hajógyár, és egyben Óbuda egykori ipari múltjára.



Felhasznált források:

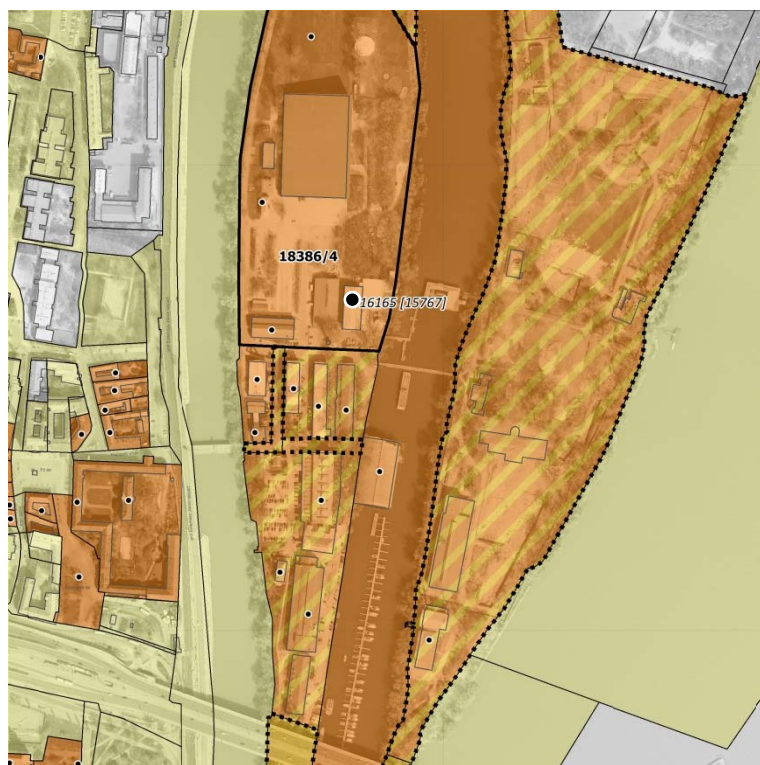
<http://egykor.hu/budapest-iii-kerulet/obudai-hajogyar>; Örökségvéd.Hattan. - Az Óbudai Nagysziget területére 2008 - Sz-építők Kft; Óbudai – Hajógyári Sziget Örökségvéd.Hattan műemlékvédelmi fejezet – Kaiser Anna; „Óbudai sziget – Nagysziget” Bontási munkákhoz kapcsolódó Örökségvéd.Hattan 2008 – Sági Attila; saját fotók

HAJÓGYÁR 210. SZ. ÉPÜLET - HAJÓVILLAMOSSÁGI ÉS MÁZOLÓ MŰHELY

Műemlék törzsszáma: **16165**

Cím:

Óbudai sziget



MŰEMLEKI VÉDELEM

Törzsszám[azonosító] **16165 [15767]** Megnevezés: **hajóvízellátó és mázoló műhely**

Védési rendelkezés száma: 27/2005. (X. 7.) NKÖM

Érintett helyrajzi szám(ok): 18386/4

MŰEMLEKI KÖRNYEZET (TERÜLETI LEHATÁROLÁSSAL)

Törzsszám[azonosító] **16165 [13173]** Megnevezés: **Ipari épületek együttesének műemléki környezete**

Védési rendelkezés száma: 27/2005. (X. 7.) NKÖM

Érintett helyrajzi szám(ok): (!) 18386/2; 18386/3; 18386/6; 18386/9; 23796/18; 23798/4; 23798/5

ÉPÍTÉSZETTÖRTÉNETI ADATOK

Építmény típus: épület

Korszak: Újkor (19. sz.)

Építés éve: 1890

Építészeti stílus:

Építész:

ISMERTETÉS

Az 210. sz. épület - egykori hajóvízellátó és mázoló műhely - 1890-ben épült, 1950-ben lett felújítva.

Ez az épület is hossz tengelyével észak-déli irányú, kétszintes, földszintjén a vakolt falsíkom téglával keretezett íves ablakok sorakoznak s a boltíveket vízszintes téglasáv fogja össze; emeletén keretezetlen, négyzetes, vasszerkezetű nyílászárók sorakoznak.

A hosszoldalán 5+1+5 tengelyes, rövidebb oldalán 3 tengelyes épület szép arányú tömegével, a téglát már csak díszítésnek használó egyszerűségével az ipari építészet szép példái közé sorolható. Helyzeténél fogva jó elrendezésben egészíti ki a megtartott régi épületek sorát. A korábbi RRT alapján bontható lett volna, azonban ez nem történt meg. Az épületet 2005-ben került műemléki védelem alá.

Az eredeti épület több későbbi bővítéssel rendelkezik, melyek által torzult az egyébként szép arányú épület. Az épület szerkezetileg jónak mondható.



Felhasznált források:

<http://egykor.hu/budapest-iii-kerulet/obudai-hajogyar>; Örökségvéd.Hattan. - Az Óbudai Nagysziget területére 2008 - Sz-építők Kft; Óbudai – Hajógyári Sziget Örökségvéd.Hattan műemlékvédelmi fejezet – Kaiser Anna; „Óbudai sziget – Nagysziget” Bontási munkákhoz kapcsolódó Örökségvéd.Hattan 2008 – Sági Attila; saját fotók

HAJÓGYÁR 213. SZ. ÉPÜLET - KÖZPONTI ÖLTÖZŐ

Műemlék törzsszáma: **16165**

Cím:

Óbudai sziget



MŰEMLEKI VÉDELEM

Törzsszám[azonosító]
16165 [15768]

Megnevezés:
központi öltöző

Védési rendelkezés
száma:

27/2005. (X. 7.) NKÖM

Érintett helyrajzi
szám(ok):

18386/4

MŰEMLEKI KÖRNYEZET (TERÜLETI LEHATÁROLÁSSAL)

Törzsszám[azonosító]
16165 [13173]

Megnevezés:
**Ipari épületek együttesének műemléki
környezete**

Védési rendelkezés
száma:

27/2005. (X. 7.) NKÖM

Érintett helyrajzi
szám(ok):

(!) 18386/2; 18386/3; 18386/6; 18386/9; 23796/18;
23798/4; 23798/5



ÉPÍTÉSZETTÖRTÉNETI ADATOK

Építmény típus:

épület

Korszak:


Két Világháború között (20. sz.)

Építés éve:

1930

Építészeti stílus:

Építész:



ISMERTETÉS

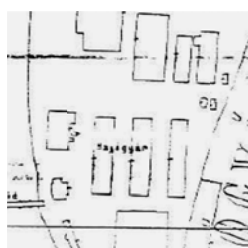
A 213. sz. épület - központi öltöző - a fellelhető adatok szerint 1930-ban a hajógyár utolsó idejében épült.

Építési ideje némiképp kérdésesé válik mivel az 1937-es és az azzal megegyező 1945-ös helyszínrajzon sem jelenik meg az épület – (bár az 1910-ben épült központi irodaépület helyén is még az eredeti épület látható)

Eredetileg központi öltözőként funkcionált, majd, a rendszerváltás után iroda és raktár céljára hasznosították.

A bazilikális elrendezésű, felső bevilágítókkal rendelkező, kelet-nyugati tájolású épület 2005 óta műemlék, elsősorban beépítési elrendezése miatt.

A régi RRT szerint bontható lett volna, de később fennmaradásáról határoztak, felújították.



Felhasznált források:

<http://egykor.hu/budapest-iii-kerulet/obudai-hajogyar>; Örökségvéd.Hattan. - Az Óbudai Nagysziget területére 2008 - Sz-építők Kft; Óbudai – Hajógyári Sziget Örökségvéd.Hattan műemlékvédelmi fejezet – Kaiser Anna; „Óbudai sziget – Nagysziget” Bontási munkához kapcsolódó Örökségvéd.Hattan 2008 – Sági Attila; saját fotók

HAJÓGYÁR 307. SZ. ÉPÜLET - EGYKORI VILLAMOS KÖZPONT - VASÖNTÖDE

Műemlék törzsszáma: **15929**

Cím:

Óbudai Sziget, Hajógyár



MŰEMLEKI VÉDELEM

Törzsszám[azonosító]
15929 [403]

Megnevezés:

Egykori villamos központ (vasöntöde)

Védési rendelkezés
száma:

314/4/1991. OMF

Érintett helyrajzi
szám(ok):

(!) 23796/18

MŰEMLEKI KÖRNYEZET

Törzsszám[azonosító]
15929 [25255]

Megnevezés:

Egykori villamos központ (vasöntöde) ex-lege műemléki környezete

Védési rendelkezés
száma:

-

Érintett helyrajzi
szám(ok):

(!) 23796/18, 23799, 23805/1, 23807/2

ÉPÍTÉSZETTÖRTÉNETI ADATOK

Építmény típus:

épület

Korszak:

Századforduló (19-20. sz.)

Építés éve:

1918-1920

Építészeti stílus:

Építész:

V.V. Leininger



ISMERTETÉS

A 307. sz. épület - egykori villamos központ, vasöntöde - eredeti tervei Bécsben készültek V.V. Leininger (?) professzor irodájában.

Még az első világháború előtt kezdődött meg a nagy-dunai oldalon az új elektromos központ építése, melyet csak 1918-1920-ban fejeztek be. A többi épülethez képest kissé magasabban elhelyezett épület kevésbé van kitéve a Duna magas árhullámainak, talán ennek is köszönhető jó állapota.

Az épület összetett tömege alapvetően két egységre bontható. A déli épületrész az öböl felé saroktoronyos homlokzattal néz, a nagy-Duna felé vertikális ablakkiosztás látható. Az épület északi részre, két egymásba metsződő sátozott tömeg egyvelege, mely három visszafogottan díszített timpanont eredményez.

A korábbi vasöntöde, egykori villamos központ épületének homlokzati felújítása és részleges belső átalakítása filmstúdió, fotóműterem és irodák céljára 2001-ben készült el (*Kunyhó Építész Iroda Kft, Kun Zoltán építész tervező*), majd irodaként működött.

Az épület 1991-től, az első védelmi eljárás óta áll műemléki védelem alatt.

Felhasznált források:

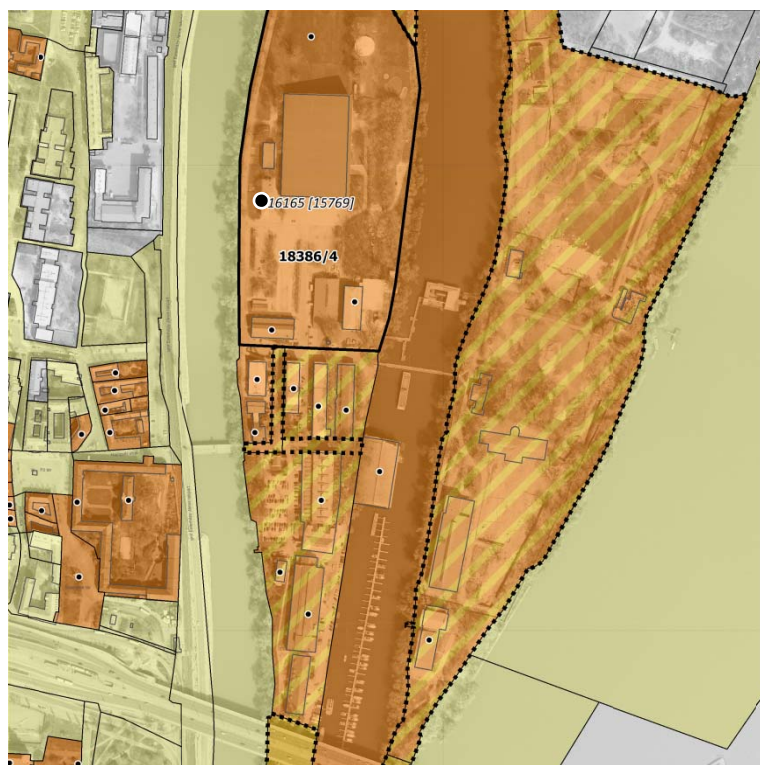
<http://egykor.hu/budapest-iii-kerulet/obudai-hajogyar>; Örökségvéd.Hattan. - Az Óbudai Nagysziget területére 2008 - Sz-építők Kft; Óbudai – Hajógyári Sziget Örökségvéd.Hattan műemlékvédelmi fejezet – Kaiser Anna; „Óbudai sziget – Nagysziget” Bontási munkához kapcsolódó Örökségvéd.Hattan 2008 – Sági Attila; saját fotók

HAJÓGYÁR 631. SZ. ÉPÜLET - KOMPRESSORHÁZ

Műemlék törzsszáma: **16165**

Cím:

Óbudai sziget



MŰEMLEKI VÉDELEM

Törzsszám[azonosító]
16165 [15769]

Megnevezés:
kompresszorház

Védési rendelkezés
száma:

27/2005. (X. 7.) NKÖM

Érintett helyrajzi
szám(ok):

18386/4

MŰEMLEKI KÖRNYEZET (TERÜLETI LEHATÁROLÁSSAL)

Törzsszám[azonosító]
16165 [13173]

Megnevezés:
**Ipari épületek együttesének műemléki
környezete**

Védési rendelkezés
száma:

27/2005. (X. 7.) NKÖM

Érintett helyrajzi
szám(ok):

(!) 18386/2; 18386/3; 18386/6; 18386/9; 23796/18;
23798/4; 23798/5



ÉPÍTÉSZETTÖRTÉNETI ADATOK

Építmény típus:

épület

Korszak:

Századforduló (19-20. sz.)

Építés éve:

20-as évek körül

Építészeti stílus:

Építész:

ISMERTETÉS

A 631. sz. épület - Kompresszor ház - hasonló kialakítású a 117-es számú ma irodaként működő épülethez, korban is közel állhat hozzá. Az F+1 szintes épület egyszerű tömegű és homlokzati kialakítású. Jellegetessége a főhomlokzatán lévő három, a aszimmetrikusan elhelyezett félkörív ablak.

A vélhetően a 20-as években épült épület bár korábban bontásra volt szánva, néhány éve felújításra került, bemutatóterem, raktár és irodák céljára szolgál.



Felhasznált források:

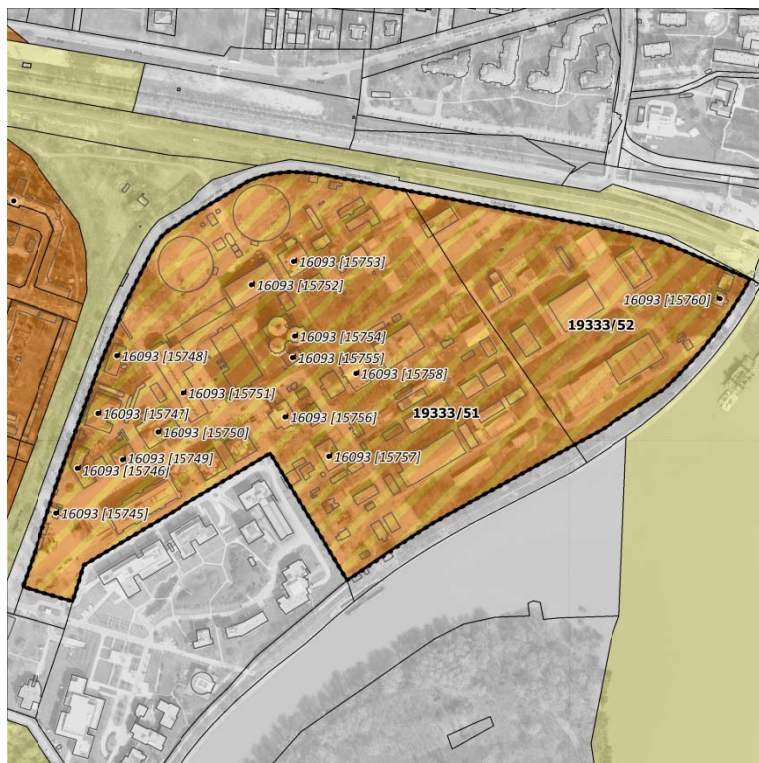
<http://egykor.hu/budapest-iii-kerulet/obudai-hajogyar>; Örökségvéd.Hattan. - Az Óbudai Nagysziget területére 2008 - Sz-építők Kft; Óbudai – Hajógyári Sziget Örökségvéd.Hattan műemlékvédelmi fejezet – Kaiser Anna; „Óbudai sziget – Nagysziget” Bontási munkákhoz kapcsolódó Örökségvéd.Hattan 2008 – Sági Attila; saját fotók

ÓBUDAI GÁZGYÁR ÉPÜLETEGYÜTTESÉ

Műemlék törzsszáma: **16093**

Cím:

Gázgyár utca



MŰEMLEKI VÉDELEM

Törzsszám[azonosító] **16093 [11506]** Megnevezés: **Óbudai Gázgyár épületegyüttese**

Védési rendelkezés száma: 21/2004. (X. 12.) NKÖM

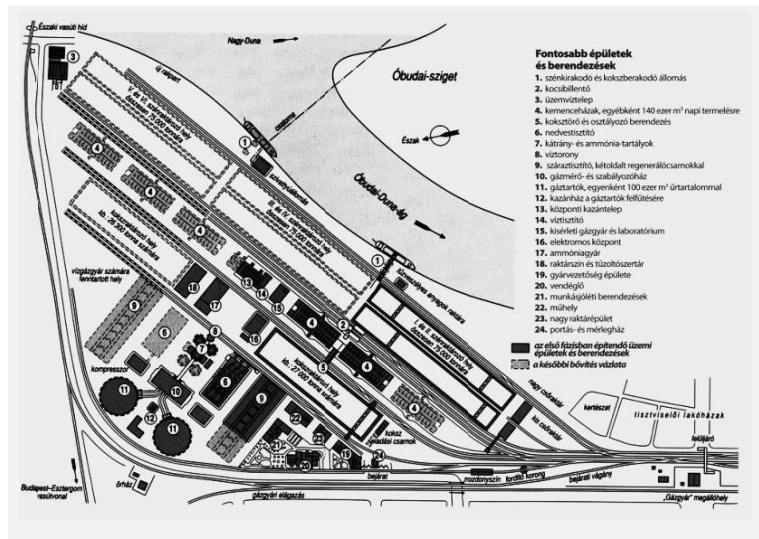
Érintett helyrajzi szám(ok): 19333/52, 19333/51

MŰEMLEKI KÖRNYEZET (TERÜLETI LEHATÁROLÁSSAL)

Törzsszám[azonosító] **16093 [13170]** Megnevezés: **Óbudai Gázgyár épületegyüttesének műemléki környezete**

Védési rendelkezés száma: 21/2004. (X. 12.) NKÖM, 70/2013. (XII.16.) BM

Érintett helyrajzi szám(ok): 19333/51; 19333/52



ÉPÍTÉSZETTÖRTÉNETI ADATOK

Építmény típus: épületegyüttes

Korszak: Századforduló (19-20. sz.)

Építés éve: 1910-1913 között

Építészeti stílus: historizáló - szecessziós

Építés: Reichl Károly építészeti és Weisz Albert technológiai tervei alapján

ISMERTETÉS

Magyarországon 1855-ben kezdték el az első pesti gázgyár építését. A földgáz – a 1900-as évek elején megszerzette a Fővárosi Gázműveket, és ezzel saját kezelésébe vette az addig részvénytársasági tulajdonú gázgyártást. A óbudai Duna-parti terület kiválasztását az akkori lakott területen kívüli elhelyezkedése és a vasúti sínek közelsége indokolta leginkább. Az építészeti tervek 1910-re kész lettek, a bizottság Weisz Albert zürichi gázgyárigazgató terveit tartották a legjobbnak, így Weisz és mellette Bernauer Izidor műszaki igazgató valamint Schön Győző főmérnök lettek a kivitelezés irányítói. Az 1913-ban átadott Óbudai Gázgyár Európa egyik legkorszerűbb gyárának számított. Gáz- és kokszyártással foglalkoztak itt sokáig.

Az 1980-as években, - amikor a városi gázgyártást végleg felváltotta a földgáz – a gyár folyamatosan leépült. A gyár megszűnése után az épületek egy részét lebontották, másokat különféle képp hasznosítani kezdték. A terület revitalizációja a '90-es évek végén létrehozott Graphisoft park fokozatos fejlesztéseihez köthető.

Jelenleg nagyjából 60 cég működik a területen, a nagyobb, multi hátterűektől (Microsoft, SAP, Servier) a legkisebb, csak néhány íróasztalt-irodát bérlő startupokig. Az egykori gázgyár megújulásának remélhetőleg új lendületet fog adni a területre költöző Aquincumi Technológiai Intézet.



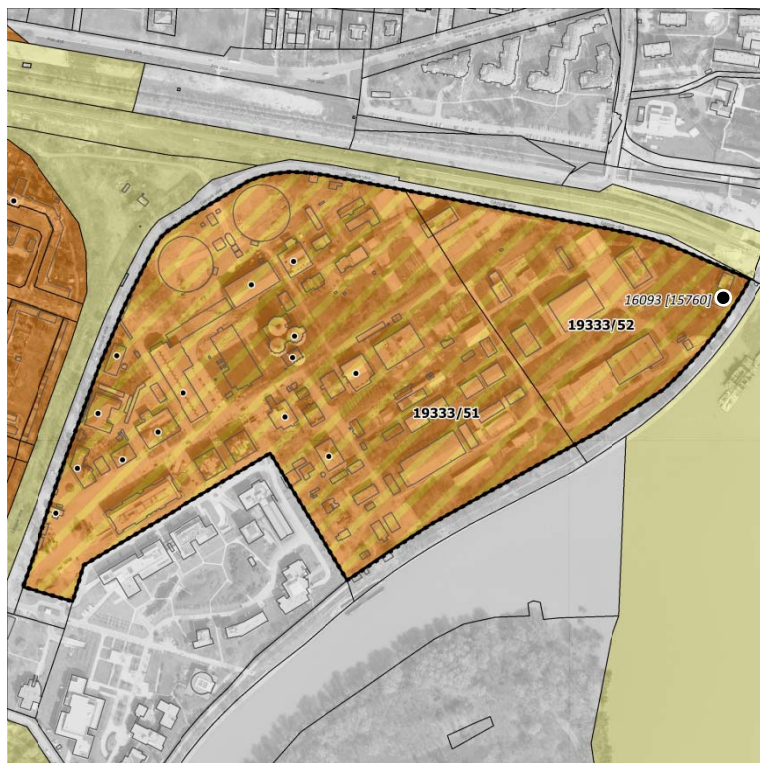
Használt források:
Budapest, III. ker. Óbudai Gázgyár és környéke KSZT Örökségvédelmi Hatástanulmány / Műemléki fejezet BFVT 2007 ; Gázgyár KSZT - Örökségvédelmi hatástanulmány 2013; <http://egykor.hu/budapest-iii-kerulet/obudai-gazgyar/1357>; <http://www.graphisoftpark.hu/>

ÓBUDAI GÁZGYÁR 1. SZ. ÉPÜLET - SZIVATTYÚHÁZ

Műemlék törzsszáma: **16093**

Cím:

Gázgyár utca



MŰEMLEKI VÉDELEM

Törzsszám[azonosító]
16093 [15760]

Megnevezés:
szivattyúház

Védési rendelkezés
száma:

21/2004. (X. 12.) NKÖM, 70/2013. (XII.16.) BM

Érintett helyrajzi
szám(ok):

19333/52

MŰEMLEKI KÖRNYEZET (TERÜLETI LEHATÁROLÁSSAL)

Törzsszám[azonosító]
16093 [13170]

Megnevezés:

**Óbudai Gázgyár épületegyüttesének
műemléki környezete**

Védési rendelkezés
száma:

21/2004. (X. 12.) NKÖM, 70/2013. (XII.16.) BM

Érintett helyrajzi
szám(ok):

19333/51; 19333/52

ÉPÍTÉSZEKTÖRTÉNETI ADATOK

Építmény típus:

épület

Korszak:

Századforduló (19-20. sz.)

Építés éve:


1913

Építészeti stílus:

historizáló - szecessziós

Építész:

Reichl Kálmán



ISMERTETÉS

A két egységből álló 1. számú üzemi épület, a volt Szivattyúház a vasúti híd lábánál, a Duna-parton helyezkedik el. A két egységet nyaktag kapcsolja össze. A déli épületrész műemlék, építési ideje 1913. A téglapépület földszintes, magastetős, alapincézett. Homlokzata függőleges és vízszintes tagozatokkal díszített és két színű, tagozatos téglával burkolt. A nyílásosztás és a nyílászárók mérete, anyag-használata az eredeti állapotot őrzi.

A nyílászárók anyaga acél-üveg és kazettás szerkezetű. A ház tetőzetén a cserépfedést műpalára cserélték. A funkcióváltáshoz igazodó, értékőrző hasznosítás költségei valószínűleg meghaladják az új építésű, azonos méretű épület költségeit.

Műszaki állapota rohamosan romlik, melyhez a fugákban megtelepedett növényzet is jelentősen hozzájárul. A későbbi építésű, nem védett épületrész a későbbi ütemben létesült földszint + 1 emeletes, lapostetős téglapépület. Műemléki szempontból értéket nem képvisel. Homlokzatán tagozat nélküli a téglaburkolat látható.

Felhasznált források:

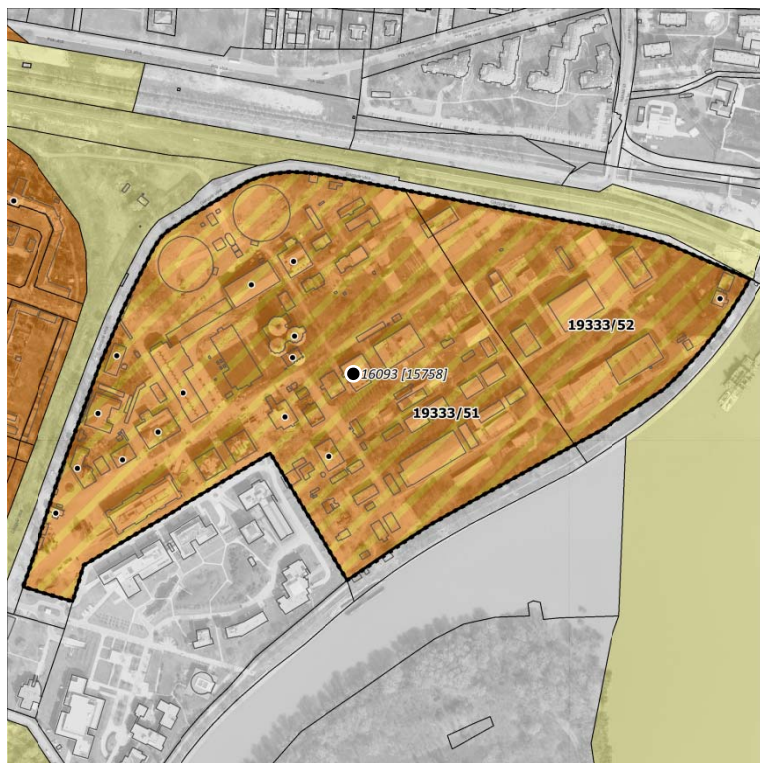
Budapest, III. ker. Óbudai Gázgyár és környéke KSZT Örökségvédelmi Hatástanulmány / Műemléki fejezet BFVT 2007 ; Gázgyár KSZT - Örökségvédelmi hatástanulmány 2013; <http://egykor.hu/budapest-iii-kerulet/obudai-gazgyar/1357>;

ÓBUDAI GÁZGYÁR 24. SZ. ÉPÜLET - VILLAMOSSÁGI KÖZPONT

Műemlék törzsszáma: **16093**

Cím:

Gázgyár utca



MŰEMLEKI VÉDELEM

Törzsszám[azonosító] **16093 [15758]** Megnevezés: **villamossági központ**

Védési rendelkezés száma: 21/2004. (X. 12.) NKÖM

Érintett helyrajzi szám(ok): 19333/51, 19333/52

MŰEMLEKI KÖRNYEZET (TERÜLETI LEHATÁROLÁSSAL)

Törzsszám[azonosító] **16093 [13170]** Megnevezés: **Óbudai Gázgyár épületegyüttesének műemléki környezete**

Védési rendelkezés száma: 21/2004. (X. 12.) NKÖM, 70/2013. (XII.16.) BM

Érintett helyrajzi szám(ok): 19333/51; 19333/52

ÉPÍTÉSZETTÖRTÉNETI ADATOK

Építmény típus: épület

Korszak: Századforduló (19-20. sz.)

Építés éve: 1913

Építészeti stílus: historizáló - szecessziós

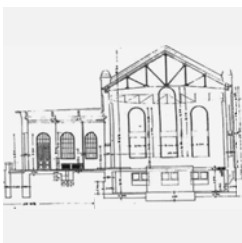
Építész: Reichl Kálmán

ISMERTETÉS

A 24. számú épület - Villamossági központ - a gázgyár üzemi területén értékvédelmi szempontból meghatározó épület. Építési ideje 1913, az Óbudai Gázgyár alapításával egyidős. A műemlékké nyilvánítás során az épület védelme mellett védett a belső berendezés, a 15 tonnás futódaru és az olajüzemeltetésű generátor (ipari műemlék). Az épület hasznosíthatóságát a generátor léte határozza meg, múzeum, vagy műszaki oktatás céljára javasolt. Az épület két traktusos, a generátorcsarnok nagy belméretű, magastetűs, a másik traktus kisebb belmagasságú.

Az épület teljes területén alápincézett. A pince kis belméretű, tagolt terekkel, melyekhez külső beton kábelcsatornák csatlakoznak minden irányból.

Szerkezete vegyes, téglá tartófalas és beton pillérváz. Tetőszerkezete látható acél rácsostartó, rajta deszkázat és múpala fedés. Homlokzata nyers téglá burkolatú, két színű téglából falozott tagozatokkal. Külső nyílászárói acél-üveg szerkezetűek. Az ablak szerkezete vízszintes betonbordával osztott, mely vélhetőleg utólagos megoldásként létesült a generátor-keltette rezgés hatásának csökkentésére. Lábazata terméskő. Az üzemépületben későbbi átépítés nyomai láthatók. Az épület műszaki állapota avult, teljes körű felújítása szükséges.



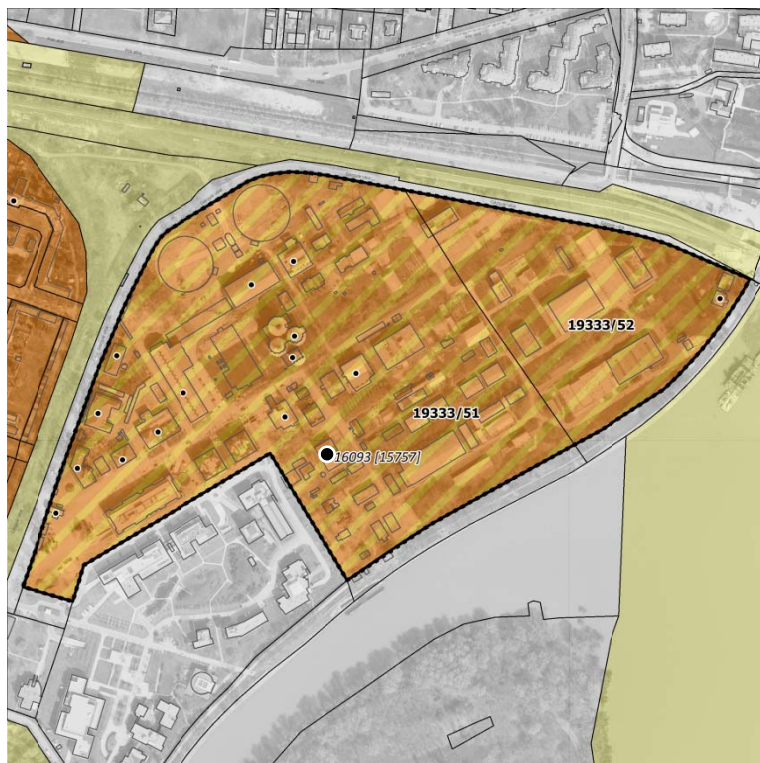
Felhasznált források:
Budapest, III. ker. Óbudai Gázgyár és környéke KSZT Örökségvédelmi Hatástanulmány / Műemléki fejezet BFVT 2007 ; Gázgyár KSZT - Örökségvédelmi hatástanulmány 2013; <http://egykor.hu/budapest-iii--kerulet/obudai-gazgyar/1357>; <http://egykor.hu/budapest-iii--kerulet/obudai-gazgyar/1357>;

ÓBUDAI GÁZGYÁR 31. SZ. ÉPÜLET - KÖZPONTI LABOR

Műemlék törzsszáma: **16093**

Cím:

Gázgyár utca



MŰEMLEKI VÉDELEM

Törzsszám[azonosító]
16093 [15757]

Megnevezés:
központi labor

Védési rendelkezés
száma:

21/2004. (X. 12.) NKÖM

Érintett helyrajzi
szám(ok):

19333/51, 19333/52

MŰEMLEKI KÖRNYEZET (TERÜLETI LEHATÁROLÁSSAL)

Törzsszám[azonosító]
16093 [13170]

Megnevezés:

**Óbudai Gázgyár épületegyüttesének
műemléki környezete**

Védési rendelkezés
száma:

21/2004. (X. 12.) NKÖM, 70/2013. (XII.16.) BM

Érintett helyrajzi
szám(ok):

19333/51; 19333/52



ÉPÍTÉSZEFTÖRTÉNETI ADATOK

Építmény típus:

épület

Korszak:

Századforduló (19-20. sz.)

Építés éve:

1913

Építészeti stílus:

historizáló - szecessziós

Építész:

Reichl Kálmán



ISMERTETÉS

A 31. számú épület - Központi labor épület - a Gázgyár üzemi létesítményeinek védendő, egységes arculatát meghatározó épülete. Építési ideje a Gázgyár alapításával azonosan 1913.

Földszint +1 emeletes, részben +2 emeletes, magastetős épület. Földszinti padozata süllyesztett, a külső terepszinthez képest közel 1 m-rel mélyebben van. Felmenő szerkezete téglá, poroszüveg boltozattal. Tetőzete fa fedélszék, cserépfedéssel. Homlokzata a terület épületeire jellemző kialakítású, nyers téglá tagozatos, két színű téglával burkolva, természetkő lábazattal.

Ablakai fa – üveg szerkezetűek, a kapuzata gerébtokos, eredeti homlokzati nyílásosztással. Belső tereiben többszöri, szerkezetet is érintő átalakítás nyomai látszanak. Eredeti a húzottkarú lépcső és a lépcsőkorlát.

Műszaki állapota avult, a falazat - különösen a süllyesztett padozatú földszinten - erősen nedvesedett, salétromos.



Felhasznált források:

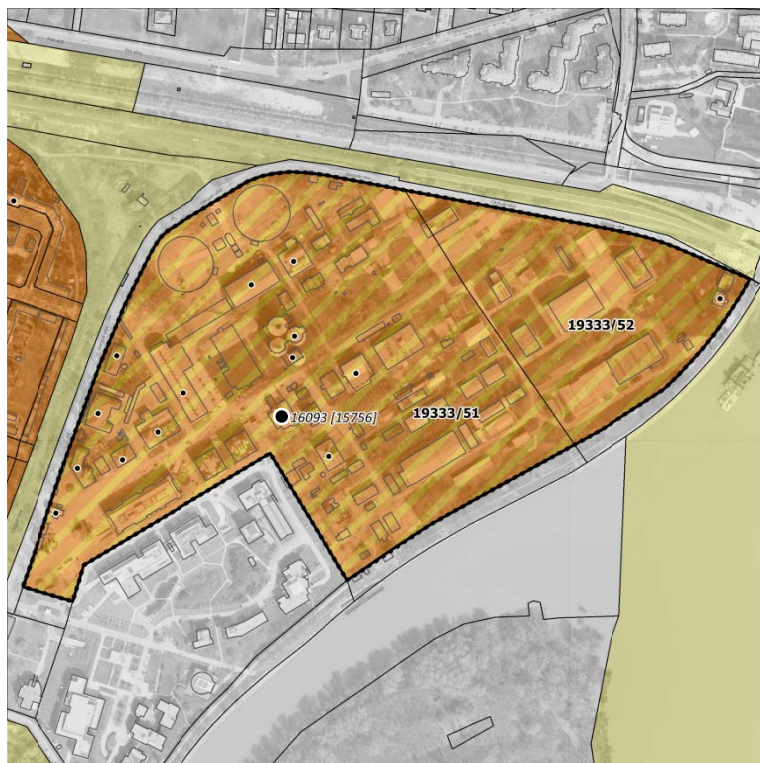
Budapest, III. ker. Óbudai Gázgyár és környéke KSZT
Örökségvédelmi Hatástanulmány / Műemléki fejezet BFVT 2007; Gázgyár KSZT - Örökségvédelmi hatástanulmány 2013

ÓBUDAI GÁZGYÁR 34. SZ. ÉPÜLET - KAZÁNHÁZ

Műemlék törzsszáma: **16093**

Cím:

Gázgyár utca



MŰEMLEKI VÉDELEM

Törzsszám[azonosító]
16093 [15756]

Megnevezés:
kazánház

Védési rendelkezés
száma:

21/2004. (X. 12.) NKÖM

Érintett helyrajzi
szám(ok):

19333/51, 19333/52

MŰEMLEKI KÖRNYEZET (TERÜLETI LEHATÁROLÁSSAL)

Törzsszám[azonosító]
16093 [13170]

Megnevezés:

**Óbudai Gázgyár épületegyüttesének
műemléki környezete**

Védési rendelkezés
száma:

21/2004. (X. 12.) NKÖM, 70/2013. (XII.16.) BM

Érintett helyrajzi
szám(ok):

19333/51; 19333/52

ÉPÍTÉSZETTÖRTÉNETI ADATOK

Építmény típus:

épület

Korszak:

Századforduló (19-20. sz.)

Építés éve:

1913

Építészeti stílus:

historizáló - szecessziós

Építész:

Reichl Kálmán



ISMERTETÉS

A 34. számú épület - Régi kazánház - a Gázgyár arculatát meghatározó, védett építmények közé tartozik.


Az 1913-ban épült kazánház különlegessége a nyers téglafalazatú, tagozatos földszintre épített könnyű-szerkezetes emelet, mely acélvázas, téglá kitöltő falazattal.

Homlokzatán az eredeti nyílásosztás már átalakításra került.

A kazánház mellett található az utolsó, még a gázgyárterületén megmaradt gyárkémény. A kazán épületével együtt javasolt a kémény megtartása is.

A kazánház melletti, alacsony belmértetű, későbbi építésű toldalékok elbontásra javasoltak. Az esőcsatornák, lefolyócsatornák hiányossága miatt az épületműszaki állapota rohamosan romlik.

A kazánház és a kémény évek alatt romossá vált. A kémény egyike az Óbudán megmaradt hat ipari kéménynek, melyek mementőként szolgálnak az utókor számára, szimbolizálva a gyáripar egykori jelentőségét, melyből mára nagyon kevés emlék maradt.



Felhasznált források:

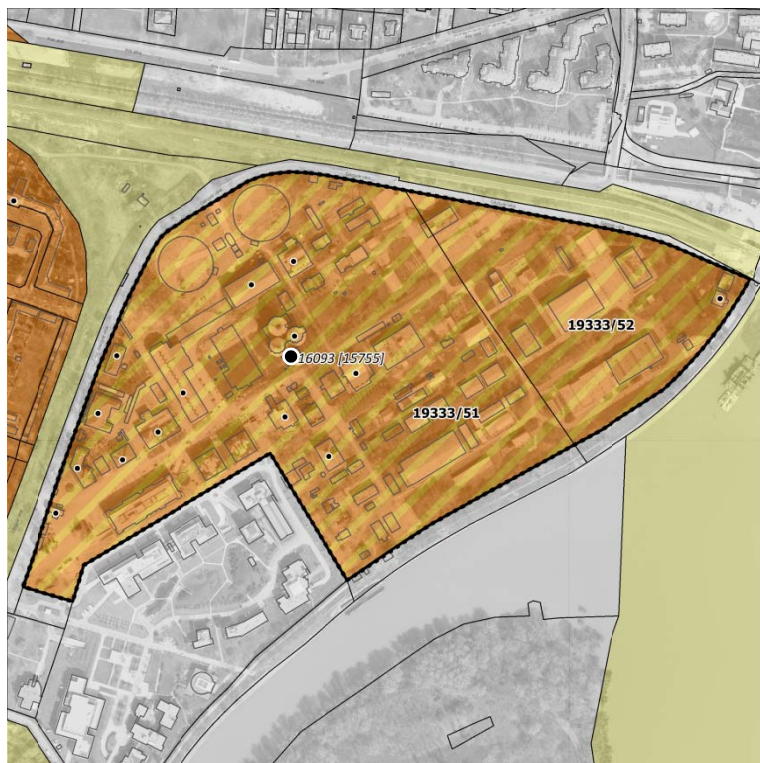
Budapest, III. ker. Óbudai Gázgyár és környéke KSZT
Örökségvédelmi Hatástanulmány / Műemléki fejezet BFVT 2007 ; Gázgyár KSZT - Örökségvédelmi
hatástanulmány 2013; <http://egykor.hu/budapest-iii--kerulet/obudai-gazgyar/1357>;

ÓBUDAI GÁZGYÁR 37. SZ. ÉPÜLET - VÍZTORONY

Műemlék törzsszáma: **16093**

Cím:

Gázgyár utca



MŰEMLEKI VÉDELEM

Törzsszám[azonosító]
16093 [15755]

Megnevezés:
víztorony

Védési rendelkezés
száma:

21/2004. (X. 12.) NKÖM

Érintett helyrajzi
szám(ok):

19333/51, 19333/52

MŰEMLEKI KÖRNYEZET (TERÜLETI LEHATÁROLÁSSAL)

Törzsszám[azonosító]
16093 [13170]

Megnevezés:


**Óbudai Gázgyár épületegyüttesének
műemléki környezete**

Védési rendelkezés
száma:

21/2004. (X. 12.) NKÖM, 70/2013. (XII.16.) BM

Érintett helyrajzi
szám(ok):

19333/51; 19333/52



ÉPÍTÉSZEPTÖRTÉNETI ADATOK

Építmény típus:

épület

Korszak:

Századforduló (19-20. sz.)

Építés éve:


1913

Építészeti stílus:

historizáló - szecessziós

Építész:

Reichl Kálmán



ISMERTETÉS

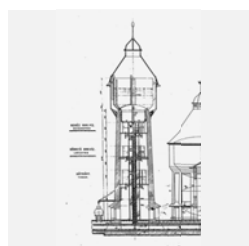
37. számú építmény - Víztorony

A gázgyár üzemi területének meghatározó, szervező eleme a négy egységből álló, a víztornyot és a kátránytoronyokat magába foglaló torony-együttes. A toronyépületek felmenő szerkezete - helyenként 1 m vastagságú – falazott téglá, míg a felépítmény és a tetőzet vasbeton. A homlokzati ablakok anyaga acél – üveg és üvegtégla. A toronyokban a belső (felső) technológiai acél tartályokat elbontották.

A közelmúltban a víztorony és a kátránytoronyok állagmegőrző felújítása megtörtént, azonban a végleges funkció megtalálása még várat magára.

A későbbi hasznosítás során a földszinti területeken kívül a víztorony felső szintjét lehet hasznosítani, valamint a belmagasságok miatt kialakítható a kátránytoronyokon belül több szint.

A toronyok a környező épületek elbontásával válnak teljes pompájukban láthatóvá. Az órával díszített víztorony, a három kátránytorony és a mögöttes óraház együttese a térség legjelentősebb építészeti értékét képviseli, ezért mielőbbi hasznosításuk megtalálása elsőrendű feladat kell, hogy legyen.



Felhasznált források:

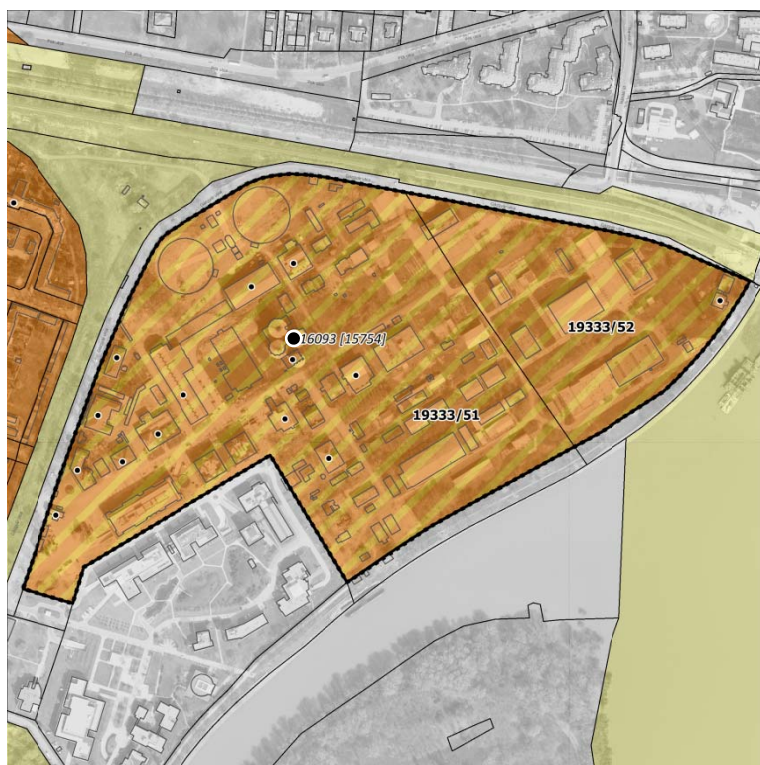
Budapest, III. ker. Óbudai Gázgyár és környéke KSZT Örökségvédelmi Hatástanulmány / Műemléki fejezet BFVT 2007 ; Gázgyár KSZT - Örökségvédelmi hatástanulmány 2013; Kassai-Szőő Dominika diplomaterve; http://hvg.hu/itthon/20140906_Gazgyar_Graphisoft_park_Aquincum_campus/; A Budapesti Városfejlesztési és Városrehabilitációs Vagyongazdálkodó Zrt. 2012 és 2013 évi üzleti tervét megalapozó Fejlesztési terv

ÓBUDAI GÁZGYÁR 38. SZ.ÉPÜLET - KÁTRÁNYTORNYSOK

Műemlék törzsszáma: **16093**

Cím:

Gázgyár utca



MŰEMLEKI VÉDELEM

Törzsszám[azonosító]
16093 [15754]

Megnevezés:
kátránytoronyok

Védési rendelkezés
száma:

21/2004. (X. 12.) NKÖM

Érintett helyrajzi
szám(ok):

19333/51, 19333/52

MŰEMLEKI KÖRNYEZET (TERÜLETI LEHATÁROLÁSSAL)

Törzsszám[azonosító]
16093 [13170]

Megnevezés:

**Óbudai Gázgyár épületegyüttesének
műemléki környezete**

Védési rendelkezés
száma:

21/2004. (X. 12.) NKÖM, 70/2013. (XII.16.) BM

Érintett helyrajzi
szám(ok):

19333/51; 19333/52

ÉPÍTÉSZEKTÖRTÉNETI ADATOK

Építmény típus:

épület

Korszak:

Századforduló (19-20. sz.)

Építés éve:


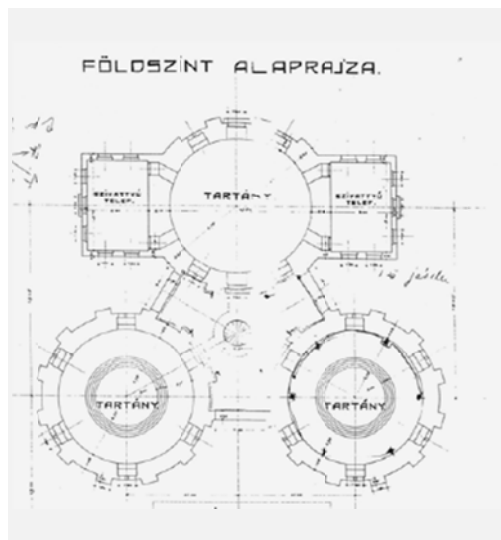
1913

Építészeti stílus:

historizáló - szecessziós

Építész:

Reichl Kálmán



ISMERTETÉS

38. számú építmény - kátránytoronyok

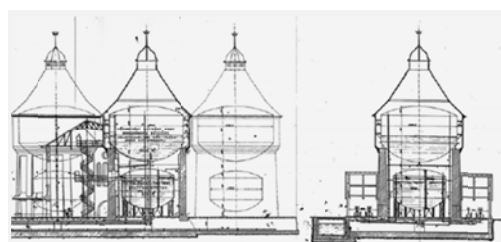
A terület súlypontjában található a víz- és kátránytoronyok épületegyüttese. Az épületet 1984-ig rendeltetésszerűen használták. A Gázgyár működésének leállítását követő években a tornyok technikai berendezését leszerelték és elszállították. A műemléki épületegyüttes azóta használaton kívül áll, műszaki állapota a közelmúltban történt állagmegújító felújításáig exponenciálisan romlott.

A víztornyot és a kátránytoronyokat egybefoglaló épületegyüttes szerkezetileg két fő részből áll.

A Duna felől található az 50m magasranyúló víztorony épülete, mögötte a 3 kátránytorony kör alapú tömege, melyet egy központi épület köt össze.

A két épület között kis terület található, mely jelenleg szabadon áll.

A kátránytoronyok egyenként 145 m², így összesen 435 m² nettó alapterülettel rendelkeznek, ehhez adódik hozzá az összefogó épület 121 m²-es területe.



Felhasznált források:

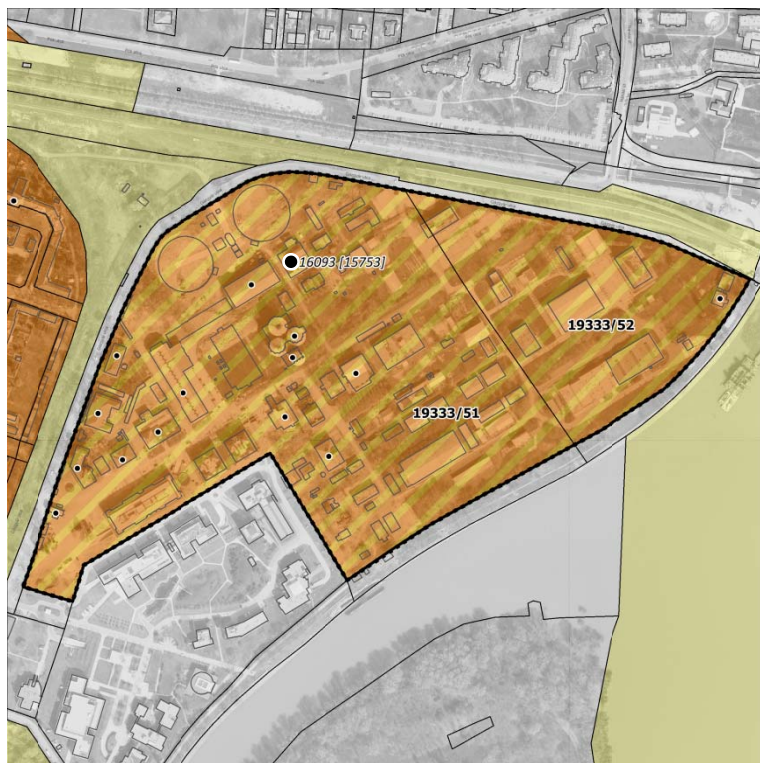
Budapest, III. ker. Óbudai Gázgyár és környéke KSZT Örökségvédelmi Hatástanulmány / Műemléki fejezet BFVT 2007 ; Gázgyár KSZT - Örökségvédelmi hatástanulmány 2013; Kassai-Szőő Dominika diplomaterve; http://hvg.hu/itthon/20140906_Gazgyar_Graphisoft_park_Aquincum_campus/; A Budapesti Városfejlesztési és Városrehabilitációs Vagyongazdálkodó Zrt. 2012 és 2013 évi üzleti tervét megalapozó Fejlesztési terv

ÓBUDAI GÁZGYÁR 47. SZ. ÉPÜLET - TÁVNYOMÓ

Műemlék törzsszáma: **16093**

Cím:

Gázgyár utca



MŰEMLEKI VÉDELEM

Törzsszám[azonosító]
16093 [15753]

Megnevezés:
távnymó

Védési rendelkezés
száma:

21/2004. (X. 12.) NKÖM

Érintett helyrajzi
szám(ok):

19333/51, 19333/52

MŰEMLEKI KÖRNYEZET (TERÜLETI LEHATÁROLÁSSAL)

Törzsszám[azonosító]
16093 [13170]

Megnevezés:

**Óbudai Gázgyár épületegyüttesének
műemléki környezete**

Védési rendelkezés
száma:

21/2004. (X. 12.) NKÖM, 70/2013. (XII.16.) BM

Érintett helyrajzi
szám(ok):

19333/51; 19333/52



ÉPÍTÉSZETTÖRTÉNETI ADATOK

Építmény típus:

épület

Korszak:

Századforduló (19-20. sz.)

Építés éve:


1913

Építészeti stílus:

historizáló - szecessziós

Építész:

Reichl Kálmán



ISMERTETÉS

A 47. számú épület – Szerszámraktár – volt Távnymó (gáztávnymó) a Gázgyár alapításával egyidőben épült, a kátránytornyoktól északra, az óraház mellett.

Futódarus ipari csarnok, homlokzati kialakítása azonos a környezet arculatát meghatározó többi műemlék épület megjelenésével.

A sokáig szerszámraktárként is üzemelő mintegy 300 m²-es épület eredeti - műemléki - része sárga és vörös téglával burkolt, jó arányú épület.

Többszöri bővítésével, átalakításával a toldaléképületek körbevétték, az eredeti homlokzat már csak az északi oldalon látható.



Felhasznált források:

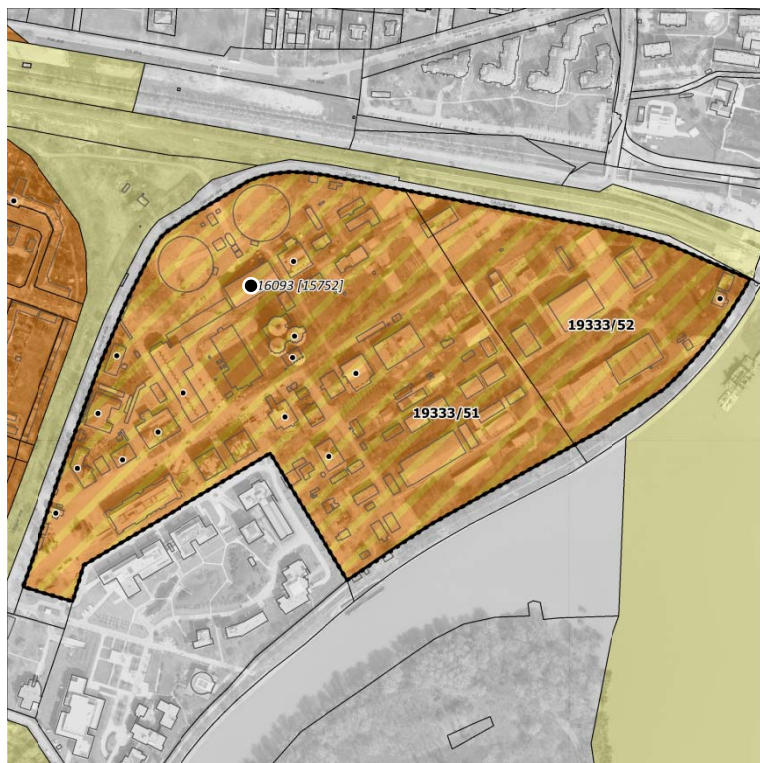
Budapest, III. ker. Óbudai Gázgyár és környéke KSZT
Örökségvédelmi Hatástanulmány / Műemléki fejezet BFVT 2007 ; Gázgyár KSZT - Örökségvédelmi
hatástanulmány 2013; <http://egykor.hu/budapest-iii--kerulet/obudai-gazgyar/1357>;

ÓBUDAI GÁZGYÁR 48. SZ. ÉPÜLET - ÓRAHÁZ

Műemlék törzsszáma: **16093**

Cím:

Gázgyár utca



MŰEMLEKI VÉDELEM

Törzsszám[azonosító] **16093 [15752]** Megnevezés: **óraház**

Védési rendelkezés száma: 21/2004. (X. 12.) NKÖM

Érintett helyrajzi szám(ok): 19333/51, 19333/52

MŰEMLEKI KÖRNYEZET (TERÜLETI LEHATÁROLÁSSAL)

Törzsszám[azonosító] **16093 [13170]** Megnevezés: **Óbudai Gázgyár épületegyüttesének műemléki környezete**

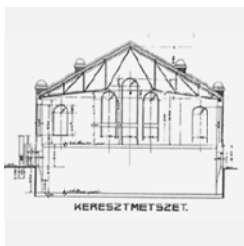

Védési rendelkezés száma: 21/2004. (X. 12.) NKÖM, 70/2013. (XII.16.) BM

Érintett helyrajzi szám(ok): 19333/51; 19333/52



ÉPÍTÉSZE TÖRTÉNETI ADATOK


Építmény típus: épület
Korszak: Századforduló (19-20. sz.)
Építés éve: 1913
Építészeti stílus: historizáló - szecessziós
Építész: Reichl Kálmán



ISMERTETÉS

A 48. számú épület – Óraház, az üzemi terület egyik legértékesebb épülete, a kátránytoronyok mellett helyezkedik el.

A kétszintes, magastetőű épület alsó szintjének padozata a környező terephez képest 3-3,5 m-rel mélyebben van. Az alsó szint sűrű pillérváz, részben acél-, részben téglapilléres. A „szuterén” feletti földem acél mestergerendán poroszszüveg boltozatos. A felső szint egyterű, nagy belmagasságú, látható acél rácsostartó fedélszékekkel, rajta deszkázattal és múpala héjalással. A homlokzati falazat (nyers)tégla burkolatú - függőleges és vízszintes tagozatokkal – és két színű téglából készült. A homlokzati, eredeti ablakok sűrű osztású kazettás acél - üveg szerkezetűek. A bejárati kapuk kazettás, tömör fa kapuk. A belső térben, a falakon körben az eredeti zsolnai kerámia csempeburkolat (sárga kék) 80%-a épen megmaradt. A csarnok eredeti funkciója az épület külső-belső szerkezetét mérsékelten vette igénybe. A több évtizedes használaton kívüli állapot azonban az Óraházat sem kímélte. Ma az Aquincumi Múzeum restaurátor műhelye és kőtára.



Felhasznált források:

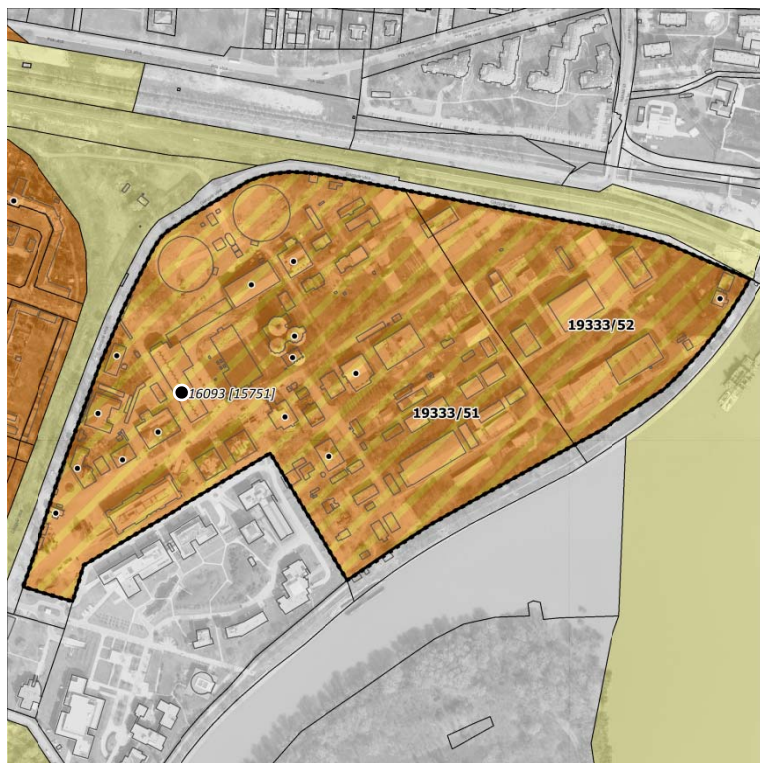
Budapest, III. ker. Óbudai Gázgyár és környéke KSZT
Örökségvédelmi Hatástanulmány / Műemléki fejezet BFVT 2007 ; Gázgyár KSZT - Örökségvédelmi hatástanulmány 2013; <http://egykor.hu/budapest-iii--kerulet/obudai-gazgyar/1357>;

ÓBUDAI GÁZGYÁR 55. SZ. ÉPÜLET - SZÁRAZTISZTÍTÓ

Műemlék törzsszáma: **16093**

Cím:

Gázgyár utca



MŰEMLEKI VÉDELEM

Törzsszám[azonosító]
16093 [15751]

Megnevezés:
szárzatisztító

Védési rendelkezés
száma:

21/2004. (X. 12.) NKÖM

Érintett helyrajzi
szám(ok):

19333/51, 19333/52

MŰEMLEKI KÖRNYEZET (TERÜLETI LEHATÁROLÁSSAL)

Törzsszám[azonosító]
16093 [13170]

Megnevezés:

**Óbudai Gázgyár épületegyüttesének
műemléki környezete**

Védési rendelkezés
száma:

21/2004. (X. 12.) NKÖM, 70/2013. (XII.16.) BM

Érintett helyrajzi
szám(ok):

19333/51; 19333/52

ÉPÍTÉSZETTÖRTÉNETI ADATOK

Építmény típus:

épület

Korszak:

Századforduló (19-20. sz.)

Építés éve:


1918

Építészeti stílus:

historizáló - szecessziós

Építész:

Reichl Kálmán



ISMERTETÉS

Az 55. számú épület – Raktár – volt Szárzatisztító a gázgyár védett, arculat-meghatározó épületei közé tartozik. Meghatározó az elhelyezkedése és a nagy tömege révén. A 8-10 m belméretű csarnok, északi oldalán toldalékszárnyal és fedett - nyitott előtérrel eredeti, 1918-as építésű. Ma már nem látható, de valószínű, hogy eredeti padozata 2-3 m-rel mélyebben volt a környező terep szintjénél.

Szerkezete téglafalazatos, az acélrácsos fedélszék deszkázattal és alumínium hullámlemez héjalással készült.

Homlokzata tagozatos, két színű nyerstégla burkolattal. A nyílászárók az egységes (a gázgyári épületekre jellemző) acél-üveg ablakokkal egyeznek. Sem belső terének falburkolata, sem padozata, sem a tető héjalása nem eredeti. A csarnok ma tehergépkocsival is átjárható. Kapuzatát korszerűbbre cserélték. A telep legnagyobb tömegű és alapterületű épülete.

Az épület az egykori gázgyár területén létrejövő Aquincum Campus (AIT - Aquincum Institute of Technology) részét képezi.



Felhasznált források:

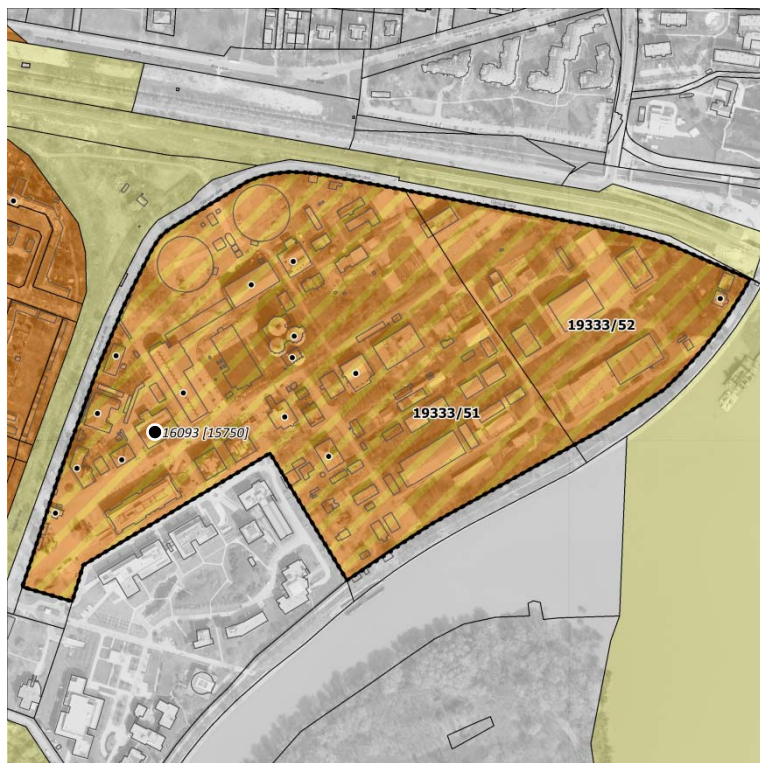
Budapest, III. ker. Óbudai Gázgyár és környéke KSZT Örökségvédelmi Hatástanulmány / Műemléki fejezet BFVT 2007 ; Gázgyár KSZT - Örökségvédelmi hatástanulmány 2013; <http://egykor.hu/budapest-iii-kerulet/obudai-gazgyar/1357>;

ÓBUDAI GÁZGYÁR 57. SZ. ÉPÜLET - NAGYMŰHELY

Műemlék törzsszáma: **16093**

Cím:

Gázgyár utca



MŰEMLEKI VÉDELEM

Törzsszám[azonosító]

16093 [15750]

Megnevezés:

nagyműhely

Védési rendelkezés száma:

21/2004. (X. 12.) NKÖM

Érintett helyrajzi szám(ok):

19333/51, 19333/52

MŰEMLEKI KÖRNYEZET (TERÜLETI LEHATÁROLÁSSAL)

Törzsszám[azonosító]

16093 [13170]

Megnevezés:

Óbudai Gázgyár épületegyüttesének műemléki környezete

Védési rendelkezés száma:

21/2004. (X. 12.) NKÖM, 70/2013. (XII.16.) BM

Érintett helyrajzi szám(ok):

19333/51; 19333/52



ÉPÍTÉSZETTÖRTÉNETI ADATOK

Építmény típus:

épület

Korszak:

Századforduló (19-20. sz.)

Építés éve:

1913

Építészeti stílus:

historizáló - szecessziós

Építész:

Reichl Kálmán

ISMERTETÉS

Az 57. számú épület - Nagy műhely - a Gázgyár főbejárata környezetében az igazgatási és szociális épületek közé ékelődő műhely- és irodaépület. Földszintes, egy részén földszint + 1 emeletes és alapincézett. Építési ideje 1913. A Gázgyár alapításával egyidős, a terület arculatát, hangulatát meghatározó elem. Tégla épület, homlokzatán két színű, tagozatos nyers téglá burkolattal. A nyílászárói többségét kicserélték különböző osztású fa ablakra.

Érdekessége az oldalhomlokzaton az irodaszint megközelítésére kiépített acél lépcső és a csarnokban az eredeti fakocka padozat. A fedélszerkezete (a csarnok felett) acél rácsostartó. A közbelső födém és a zárófödém poroszüveg boltozatos.

A közelmúltban az 1913-ban épült Nagy műhely épületét felújították. A felújított épület az egykori gázgyár területén létrejövő Aquincum Campus (AIT - Aquincum Institute of Technology) részét képezi.



Felhasznált források:

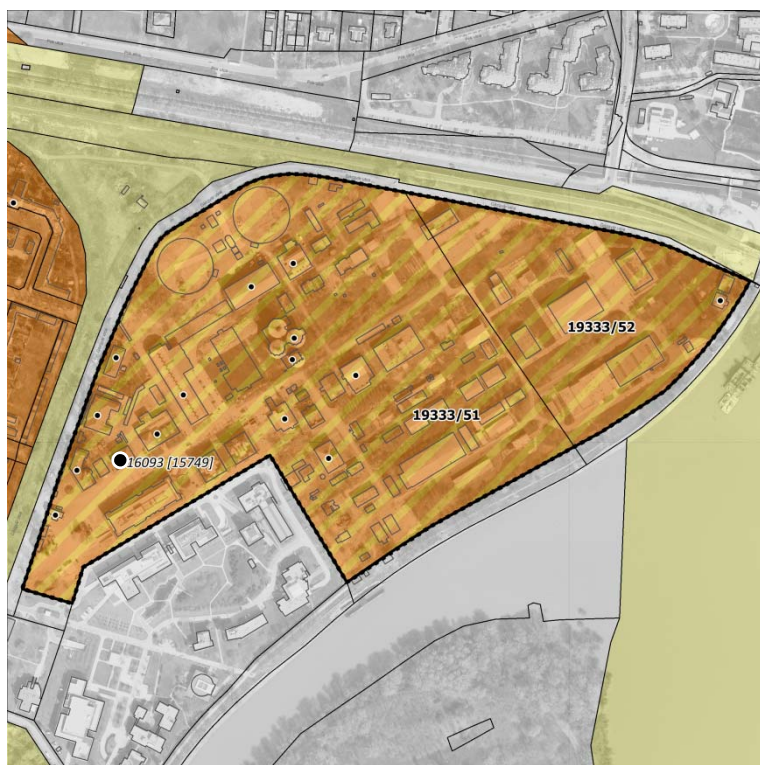
Budapest, III. ker. Óbudai Gázgyár és környéke KSZT Örökségvédelmi Hatástanulmány / Műemléki fejezet BFVT 2007 ; Gázgyár KSZT - Örökségvédelmi hatástanulmány 2013; <http://egykor.hu/budapest-iii--kerulet/obudai-gazgyar/1357>; <http://lasdbudapestet.blogspot.hu/2013/10/obudai-gazgyar.html> ;

ÓBUDAI GÁZGYÁR 58. SZ. ÉPÜLET - RAKTÁR

Műemlék törzsszáma: **16093**

Cím:

Gázgyár utca



MŰEMLEKI VÉDELEM

Törzsszám[azonosító]

16093 [15749]

Megnevezés:

raktár

Védési rendelkezés száma:

21/2004. (X. 12.) NKÖM

Érintett helyrajzi szám(ok):

19333/51, 19333/52

MŰEMLEKI KÖRNYEZET (TERÜLETI LEHATÁROLÁSSAL)

Törzsszám[azonosító]

16093 [13170]

Megnevezés:

Óbudai Gázgyár épületegyüttesének műemléki környezete

Védési rendelkezés száma:

21/2004. (X. 12.) NKÖM, 70/2013. (XII.16.) BM

Érintett helyrajzi szám(ok):

19333/51; 19333/52



ÉPÍTÉSZEETTÖRTÉNETI ADATOK

Építmény típus:

épület

Korszak:

Századforduló (19-20. sz.)

Építés éve:

1913

Építészeti stílus:

historizáló - szecessziós

Építész:

Reichl Kálmán

ISMERTETÉS

Az 58. számú épület – Raktár – a Gázgyár igazgatási épületcsoportjába ékelődő raktárépület emelt padozattal – külső rakodó rámpával. Az 57-es épülettel szoros egységet alkot, földszint + 1 emeletes, magastetős, alapincézett.

Nyers téglá homlokzatán a nyílászárókat kicserélték eltérő osztású fa ablakokra.

Födém szerkezete poroszsüveg boltozat, fedélszerkezete fa. Érdekessége a két szintet átfogó két acél pillér acél mestergerendával. Az épület belső tereit, helyiségeit többször átépítették.

A közelmúltban az 1913-ban épült raktárépületet felújították. A felújított épület az egykori gázgyár területén létrejövő Aquincum Campus (AIT - Aquincum Institute of Technology) részét képezi.



Felhasznált források:

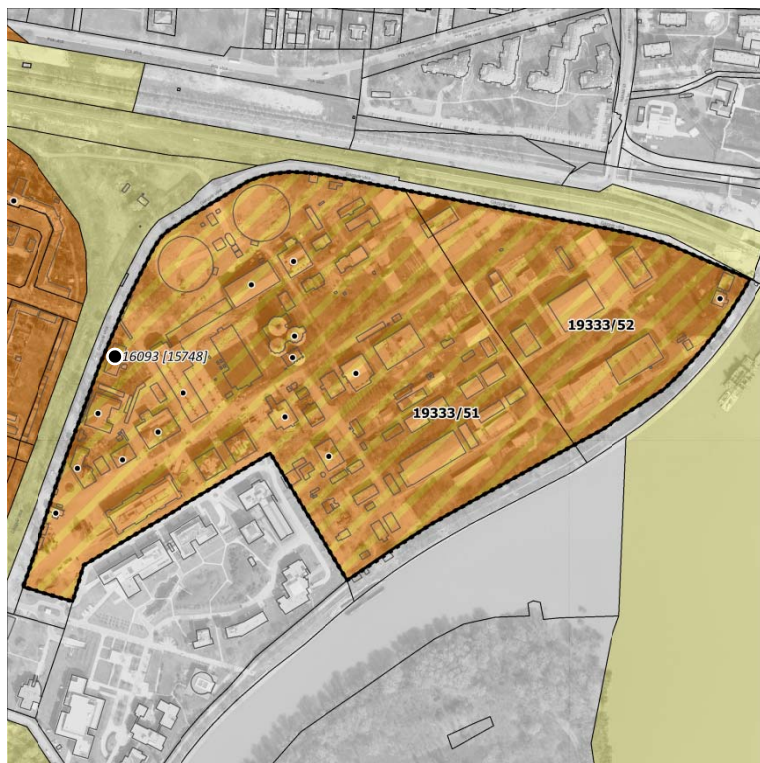
Budapest, III. ker. Óbudai Gázgyár és környéke KSZT Örökségvédelmi Hatástanulmány / Műemléki fejezet BFVT 2007 ; Gázgyár KSZT - Örökségvédelmi hatástanulmány 2013; <http://egykor.hu/budapest-iii--kerulet/obudai-gazgyar/1357>;

ÓBUDAI GÁZGYÁR 61. SZ. ÉPÜLET - RENDŐR ÉS MENTŐÁLLOMÁS, LAKÓÉPÜLET

Műemlék törzsszáma: **16093**

Cím:

Gázyár utca



MŰEMLEKI VÉDELEM

Törzsszám[azonosító]
16093 [15748]

Megnevezés:
lakóépület

Védési rendelkezés
száma:

21/2004. (X. 12.) NKÖM

Érintett helyrajzi
szám(ok):

19333/51, 19333/52

MŰEMLEKI KÖRNYEZET (TERÜLETI LEHATÁROLÁSSAL)

Törzsszám[azonosító]
16093 [13170]

Megnevezés:

**Óbudai Gázyár épületegyüttesének
műemléki környezete**

Védési rendelkezés
száma:

21/2004. (X. 12.) NKÖM, 70/2013. (XII.16.) BM

Érintett helyrajzi
szám(ok):

19333/51; 19333/52



ÉPÍTÉSZETTÖRTÉNETI ADATOK

Építmény típus:

épület

Korszak:

Századforduló (19-20. sz.)

Építés éve:

1913

Építészeti stílus:

historizáló - szecessziós

Építész:

Reichl Kálmán

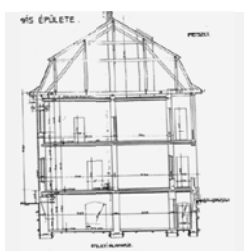
ISMERTETÉS

A 61. számú épület – Lakóépület – rendőrlaktanya és mentőállomás - az igazgatói épületegyüttes része, az üzemi épületektől eltérő forma- és anyaghasználattal, a magyar szecesszió egyszerűsített formavilágával.

Földszint + 1 emeletes, mansard tetős téglabau. Homlokzatán a nyers téglaburkolatú és vakolt betétek harmonikusan váltják egymást. Tetőhéjalása eredetileg kettős cserépfedés.

Főbejárata a Gázyár utca felől van. Műemléki szempontból a meghatározó épületek sorába tartozik.

A közelmúltban az 1913-ban épült épületet felújították. A felújított egykori lakóépület a Z egykori gázyár területén létrejövő Aquincum Campus (AIT - Aquincum Institute of Technology) részét képezi.



Felhasznált források:

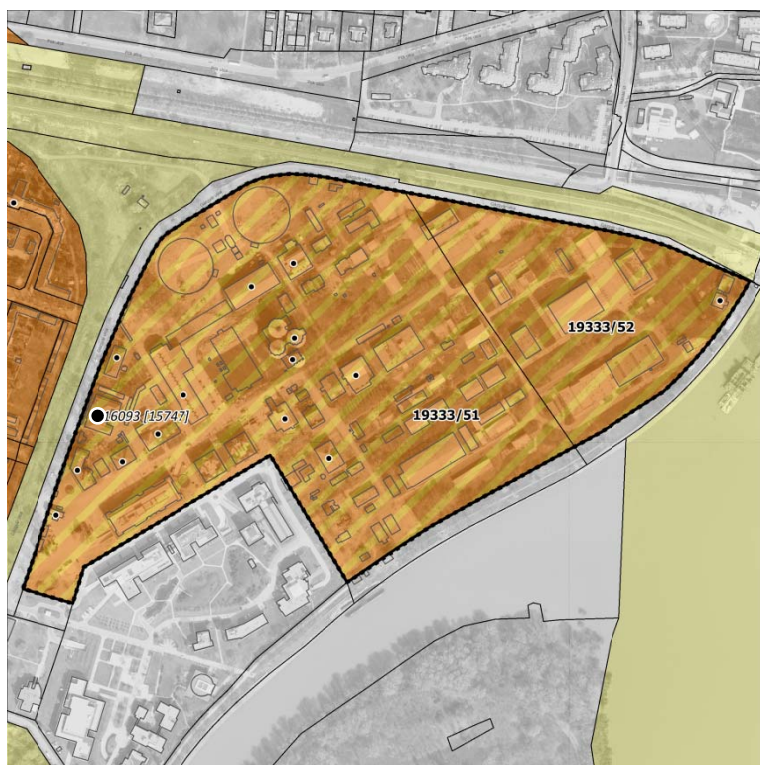
Budapest, III. ker. Óbudai Gázyár és környéke KSZT Örökségvédelmi Hatástanulmány / Műemléki fejezet BFVT 2007 ; Gázyár KSZT - Örökségvédelmi hatástanulmány 2013; <http://obuda.hu/hirek/uj-egyvetemi-negyed-a-graphisoft-parkban/>;

ÓBUDAI GÁZGYÁR 63. SZ. ÉPÜLET - JÓLÉTI ÉPÜLET

Műemlék törzsszáma: **16093**

Cím:

Gázgyár utca



MŰEMLEKI VÉDELEM

Törzsszám[azonosító]
16093 [15747]

Megnevezés:
jóléti épület

Védési rendelkezés
száma:

21/2004. (X. 12.) NKÖM

Érintett helyrajzi
szám(ok):

19333/51, 19333/52

MŰEMLEKI KÖRNYEZET (TERÜLETI LEHATÁROLÁSSAL)

Törzsszám[azonosító]
16093 [13170]

Megnevezés:



**Óbudai Gázgyár épületegyüttesének
műemléki környezete**

Védési rendelkezés
száma:

21/2004. (X. 12.) NKÖM, 70/2013. (XII.16.) BM

Érintett helyrajzi
szám(ok):

19333/51; 19333/52



ÉPÍTÉSZETTÖRTÉNETI ADATOK

Építmény típus:

épület

Korszak:

Századforduló (19-20. sz.)

Építés éve:

1913

Építészeti stílus:

historizáló - szecessziós

Építész:

Reichl Kálmán

ISMERTETÉS

A 63. számú - Jóléti épület - a Gázgyár utca mentén elhelyezkedő magasföldszint + 1 emeletes, teljes területen alapincézett téglá épület, manzard tetővel. A magyar szecessziós stílusban épült homlokzaton a nyers téglá bordázatok között vakolt betétek találhatóak. Lábazata terméskő. A homlokzati nyílászárók anyaga fa. A belső tereit többször átépítették a tartószerkezetek jelentős átalakításával.

Az 1913-ban épült Jóléti épület a Gázgyár egykori üzemi területének egyik jelentős, meghatározó eleme.

A felújított épület Z egykori gázgyár területén létrejövő Aquincum Campus (AIT - Aquincum Institute of Technology) részét képezi.



Felhasznált források:

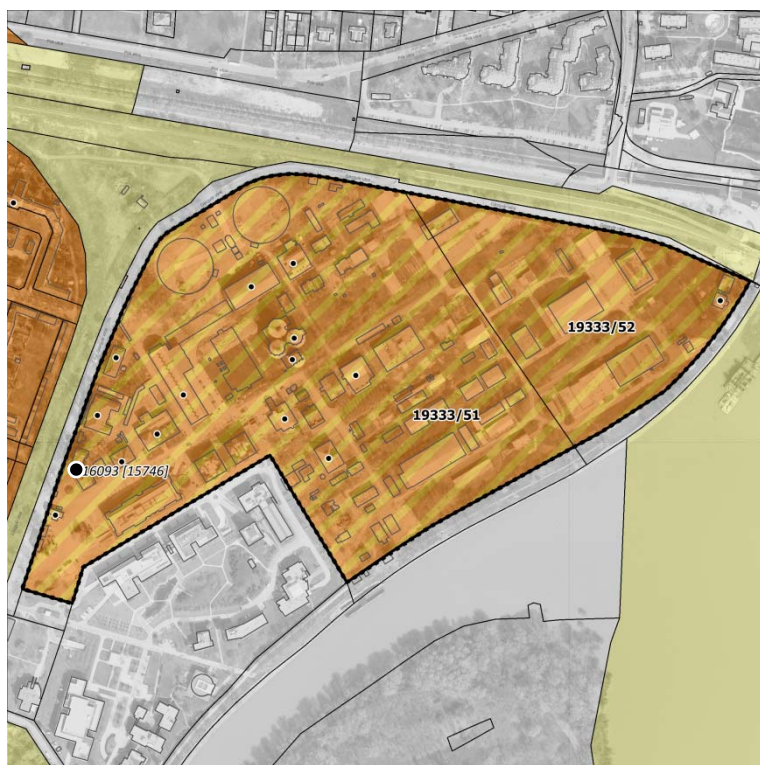
Budapest, III. ker. Óbudai Gázgyár és környéke KSZT Örökségvédelmi Hatástanulmány / Műemléki fejezet BFVT 2007 ; Gázgyár KSZT - Örökségvédelmi hatástanulmány 2013; <http://obuda.hu/hirek/uj-egyvetemi-negyed-a-graphisoft-parkban/>;

ÓBUDAI GÁZGYÁR 66. SZ. ÉPÜLET - IGAZGATÓSÁGI ÉPÜLET

Műemlék törzsszáma: **16093**

Cím:

Gázgyár utca



MŰEMLEKI VÉDELEM

Törzsszám[azonosító]

16093 [15746]

Megnevezés:

igazgatósági épület

Védési rendelkezés száma:

21/2004. (X. 12.) NKÖM

Érintett helyrajzi szám(ok):

19333/51, 19333/52

MŰEMLEKI KÖRNYEZET (TERÜLETI LEHATÁROLÁSSAL)

Törzsszám[azonosító]

16093 [13170]

Megnevezés:

Óbudai Gázgyár épületegyüttesének műemléki környezete

Védési rendelkezés száma:

21/2004. (X. 12.) NKÖM, 70/2013. (XII.16.) BM

Érintett helyrajzi szám(ok):

19333/51; 19333/52

ÉPÍTÉSZETTÖRTÉNETI ADATOK

Építmény típus:

épület

Korszak:

Századforduló (19-20. sz.)

Építés éve:

1913

Építészeti stílus:

historizáló - szecessziós

Építész:

Reichl Kálmán

ISMERTETÉS

A 66. számú épület - Igazgatósági épület - a Gázgyár utca mentén hármasszögletű képez azonos anyaghasználattal, formavilággal és tömegformálással az orvosi rendelővel és a jóléti épülettel.


A földszint + 1 emeletes, alápincézett, téglából épült homlokzatán a magyar szecessziós stílus egyszerűsített elemei láthatók.

Terméskő burkolatú homlokzatát nyerstégla és vakolt felületű betétek tagolják. A tetőzete manzard tető, fa ácsszerkezettel, cserépfedéssel. Lábazata - a homlokzatképzéssel azonos - terméskő burkolatú. Belső tereit az 1950-es években átépítették, a szocreál és a magyar szecesszió érdekes keveredését eredményezve a belső terekben. Műemléki szempontból értékes épület.

A felújítási munkák során a legfőbb szempont az eredeti állapot helyreállítása volt.

A 2011-ben megújult (tervező: Kajdócsi Jenő, Lénárt Szabolcs – KJT Építész Stúdió) külső mellett megoldották az épület akadálymentesítését is, így egy korszerű irodafunkciókat ellátó épület jött létre.

A felújított épület Z egykori gázgyár területén létrejövő Aquincum Campus (AIT - Aquincum Institute of Technology) részét képezi.



Felhasznált források:

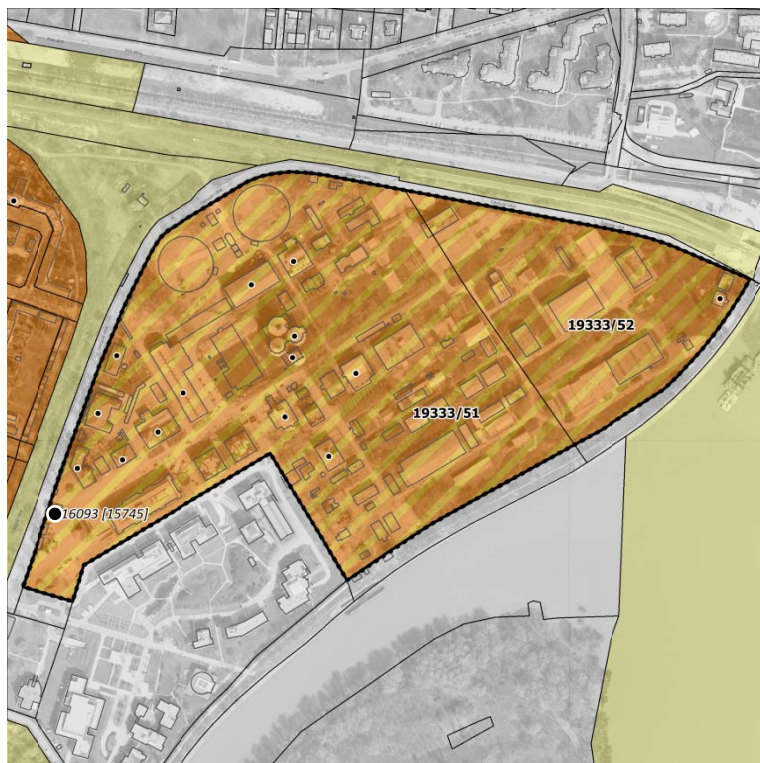
Budapest, III. ker. Óbudai Gázgyár és környéke KSZT Örökségvédelmi Hatástanulmány / Műemléki fejezet BFVT 2007 ; Gázgyár KSZT - Örökségvédelmi hatástanulmány 2013; <http://obuda.hu/hirek/uj-egyetem-negyed-a-graphisoft-parkban/>; <http://lasdbudapestet.blogspot.hu/2013/10/obudai-gazgyar.html>

ÓBUDAI GÁZGYÁR 69. SZ. ÉPÜLET - MÉRLEGHÁZ

Műemlék törzsszáma: **16093**

Cím:

Gázgyár utca



MŰEMLEKI VÉDELEM

Törzsszám[azonosító]
16093 [15745]

Megnevezés:
mérlegház

Védési rendelkezés
száma:

21/2004. (X. 12.) NKÖM

Érintett helyrajzi
szám(ok):

19333/51, 19333/52

MŰEMLEKI KÖRNYEZET (TERÜLETI LEHATÁROLÁSSAL)

Törzsszám[azonosító]
16093 [13170]

Megnevezés:

**Óbudai Gázgyár épületegyüttesének
műemléki környezete**

Védési rendelkezés
száma:

21/2004. (X. 12.) NKÖM, 70/2013. (XII.16.) BM

Érintett helyrajzi
szám(ok):

19333/51; 19333/52



ÉPÍTÉSZETTÖRTÉNETI ADATOK

Építmény típus:

épület

Korszak:

Századforduló (19-20. sz.)

Építés éve:

1913 és 1947

Építészeti stílus:

historizáló - szecessziós

Építész:

Reichl Kálmán



ISMERTETÉS

A 69. számú épület – Mérlegház - kis épület a volt gazdasági porta szomszédságában. A hozzá tartozó, útfelületbe épített mázsálót mindkét homlokzati része előtt már elbontották.

A Gázgyár eredeti arculatát meghatározó üzemi épületek közé tartozik anyaghasználatával és formavilágával.

Az 1913-ban épült földszintes épületet 1947-ben emeletráépítéssel bővítették, amit a közelmúltban történt felújítása után visszabontottak. A Gázgyár utca felé utólagosan épített íves záródású, vasbeton előtető 1947-ben épülhetett, mely szintén visszabontásra került.

Homlokzatfelülete tagozott két színű, nyers téglaburkolattal. A homlokzati nyílászárókat kicserélték, a meglévő nyílásosztás megtartásával.

Jelenleg a Grapisoft park portaépületeként funkcionál.



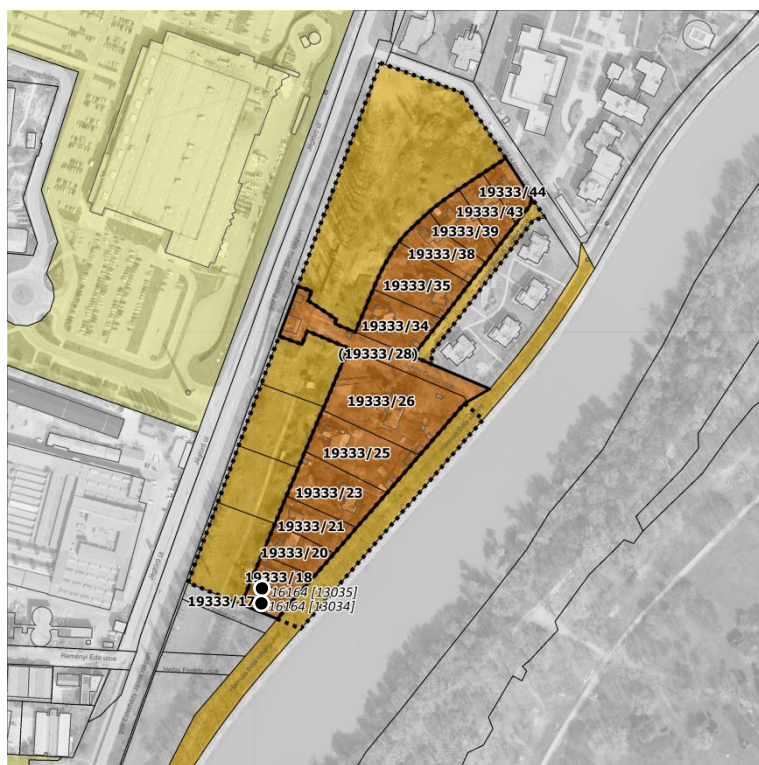
Felhasznált források:

Budapest, III. ker. Óbudai Gázgyár és környéke KSZT
Örökségvédelmi Hatástanulmány / Műemléki fejezet BFVT 2007; Gázgyár KSZT - Örökségvédelmi
hatástanulmány 2013; Google streetview

ÓBUDAI GÁZGYÁR TISZTVISELŐI LAKÓTELEPE ÉS VASÚTÁLLOMÁSA

Műemlék törzsszáma: **16164**

Cím:



MŰEMLEKI VÉDELEM

Törzsszám[azonosító]	Megnevezés:
16164 [11201]	Óbudai Gázgyár tisztviselői lakótelepe és vasútállomása
16164 [13034]	tisztviselői lakótelep
16164 [13035]	vasútállomás
Védési rendelkezés száma:	27/2005. (X. 7.) NKÖM
Érintett helyrajzi szám(ok):	19333/28, 19333/17, 19333/18, 19333/20, 19333/21, 19333/23, 19333/25, 19333/26, 19333/34, 19333/35, 19333/38, 19333/39, 19333/43, 19333/44

MŰEMLEKI KÖRNYEZET (TERÜLETI LEHATÁROLÁSSAL)

Törzsszám[azonosító]	Megnevezés:
16164 [13171]	Óbudai Gázgyár tisztviselői lakótelepe és vasútállomásának műemléki környezete
Védési rendelkezés száma:	27/2005. (X. 7.) NKÖM
Érintett helyrajzi szám(ok):	(I) 19333/13; 19333/19; 19333/22; 19333/24; 19333/27; 19333/33; 19333/42


ÉPÍTÉSZETTÖRTÉNETI ADATOK

Építmény típus:	épüleategyüttes
Korszak:	Századforduló (19-20. sz.)
Építés éve:	1913
Építészeti stílus:	historizáló - szecessziós
Építész:	Reichl Kálmán

ISMERTETÉS

A gázgyári lakóteleptisztviselő telepén a kor divatját követő magyar szecesszió motívumait, anyaghasználatát, tömegformálását alkalmazó családirházak, ikres és kétlakásos emeletes lakóépületek vannak jelen. Az egyes tömbök egységes megjelenésű kerítéssel rendelkeznek az utcai frontokon. A homlokzatok mindegyike eredeti állapotukat megőrizte – az eredeti anyaghasználatával, pl. kettős hódfarkú cserép tetőfedésével.

- I – II. számú Lakóépület Földszintes, magastetős ikerház.
- III. – IV. számú Lakóépület Földszintes, magastetős ikerház.
- V. számú Lakóépület I. emeletes, magastetős, kétlakásos ház.
- VI. számú Lakóépület I. emeletes, magastetős, kétlakásos ház.
- VII. számú Földszintes lakóház, mely a gyár igazgatója részére épült.
- VIII. számú Egy emeletes, magastetős, kétlakásos ház, saroktelken.
- IX. számú Egy emeletes, kétlakásos, magastetős épület, a kerítés vonalában épített fedett nyeregtetős korabeli építésű gépkocsitárolóval.
- X. – XI. számú épület Földszintes, magastetős, ikerház.
- XII. - XIII. számú épület Gázgyár üzemi területével közvetlenül határos, földszintes, ikerház.
- XIV. számú Állomás épüleategyüttese 1 emeletes főépületből és két kisebb melléképületből álló együttes – azonos stílusban épült, mint az üzemi épületek együttese a Sujtás utca mentén.



Felhasznált források:

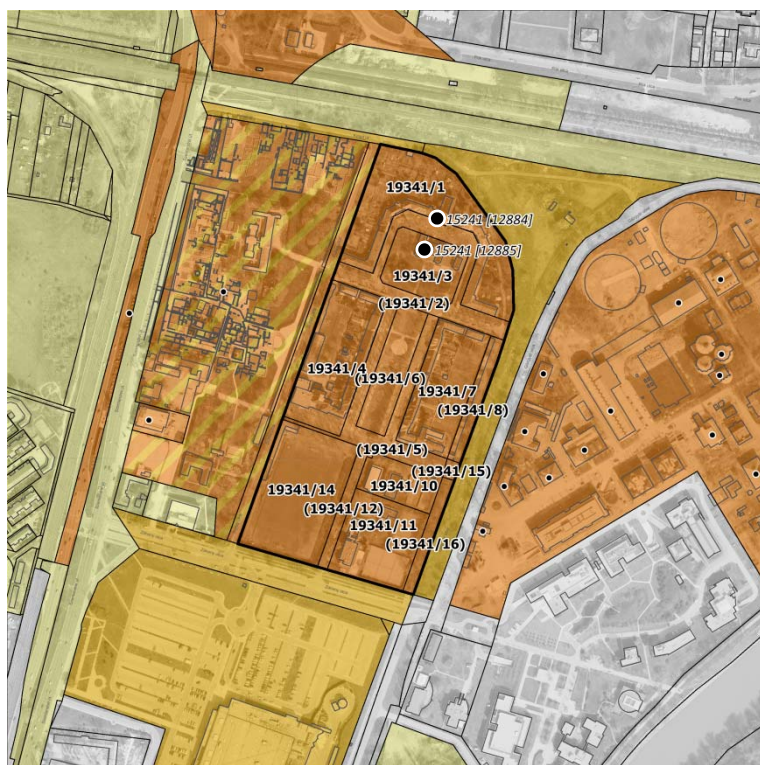
Budapest, III. ker. Óbudai Gázgyár és környéke KSZT
Örökségvédelmi Hatástanulmány / Műemléki fejezet BFVT 2007; Gázgyár KSZT - Örökségvédelmi
hatástanulmány 2013; <http://lasdbudapestet.blogspot.hu/2012/04/mezeskalacs-hozak-foldjen-ii.html>

ÓBUDAI GÁZGYÁR LAKÓTELEPE ÉS ÓVODÁJA

Műemlék törzsszáma: **15241**

Cím:

Sujtás utca




MŰEMLEKI VÉDELEM

Törzsszám[azonosító]	Megnevezés:
15241 [383]	Gázyári lakótelep I., II., III. épület és óvoda
15241 [12884]	Gázyári lakótelep I-II-III. sz. épületei.
15241 [12885]	Gázyári lakótelep óvodája
Védési rendelkezés száma:	- [07759/1977.] OMF
Érintett helyrajzi szám(ok):	(I) 19341/14, 19341/1, 19341/2, 19341/3, 19341/4, 19341/5, 19341/6, 19341/7, 19341/8, 19341/15, 19341/16, 19341/10, 19341/11, 19341/12

MŰEMLEKI KÖRNYEZET

Törzsszám[azonosító]	Megnevezés:
15241 [20767]	Gázyári lakótelep I., II., III. épület és óvoda ex-lege műemléki környezete
Védési rendelkezés száma:	-
Érintett helyrajzi szám(ok):	(?) 19332/3, 19342, 19343/4, 19343/8, 19359/3, 19365/5, 19365/6, 19377/1



ÉPÍTÉSZETTÖRTÉNETI ADATOK

Építmény típus:	épületegyüttes
Korszak:	Századforduló (19-20. sz.)
Építés éve:	1910-1913 között
Építészeti stílus:	historizáló - szecessziós
Építész:	Almási Balogh Lóránd



ISMERTETÉS

A Gázyár külső, munkáslakótelepének épült lakóterületen az eredeti tervek csak részben valósultak meg, a mai sportpálya területén tervezett lakóházak csak tervszinten készültek el. A park két oldalán a lakóházak U-alakban épültek meg. A védelem elrendelése után építési tömbre és közterületekre osztották a lakótelepet.

Az 1913-ban épült, műemléki szempontból meghatározó épületcsoportok:

I. csoport: lakóházak és kultúrház

A Sujtás utcai oldalon U-alakban, zárt sorú beépítésű lakóépületek egysége, a Művelődési házzal. (A Művelődési ház ma az Aquincumi múzeum raktára.)

II. csoport: lakóházak

A Gázyár utca mentén, a Sujtás utcai beépítéssel szimmetrikus U-alakú, zárt sorú beépítésű lakóépületek csoportja.

III. csoport: lakóházak

A vasúti töltés lábánál a lakótelepet lezáró, U-alakú, zárt sorú beépítésű lakóházak együttese.

Az óvoda fő- és melléképülete

Az U-alakú lakóházak öblében, azokkal egy időben épült óvoda fő- és melléképület.



Felhasznált források:

Budapest, III. ker. Óbudai Gázyár és környéke KSZT
Örökségvédelmi Hatástanulmány / Műemléki fejezet BFVT 2007; Gázyár KSZT - Örökségvédelmi hatástanulmány 2013; <http://lasbudapestet.blogspot.hu/2012/04/mezeskalacs-hozak-foldjen-ii.html>

KÖRÖSI CSOMA SÁNDOR GIMNÁZIUM ÉPÜLETE

Műemlék törzsszáma: **15285**

Cím:

Szentendrei út 83-85.



MŰEMLEKI VÉDELEM

Törzsszám[azonosító]	Megnevezés:
15285 [386]	Iskola
15285 [18302]	óvoda
15285 [20437]	'gazdasági iskola'
Védési rendelkezés száma:	- [07759/1977.] OMF
Érintett helyrajzi szám(ok):	19395/8, 19395/7, 19395/9

MŰEMLEKI KÖRNYEZET

Törzsszám[azonosító]	Megnevezés:
15285 [25260]	Iskola ex-lege műemléki környezete
Védési rendelkezés száma:	-
Érintett helyrajzi szám(ok):	18910/189, 18910/20, 19220, 19247/1, 19284, 19322/49, 19322/50, 19322/52, 19322/53, 19329, 19382/1, 19382/2, 19383, 19384, 19386/1, 19386/3, 19387, 19388, 19395/3, 19322/48

ÉPÍTÉSZETTÖRTÉNETI ADATOK

Építmény típus:	épület
Korszak:	Századforduló (19-20. sz.)
Építés éve:	1910
Építészeti stílus:	népi - szecesszió
Építész:	Hikisch Resző

ISMERTETÉS

Eredetileg a kétemeletes iskola- és különálló egyemeletes óvodaépület (mindkettő manzárdelemelettel), 1910-ben épült.

Az épületszobrász munkákat Beck Ö. Fülöp készítette. Az iskola főhomlokzata dél felé a Benedek Elek utcára néz. A homlokzat két szélső szakasza földszintes, mögötte a főtömeg erőteljesen hátralépcsőzött. A szélsők melletti, a bejáratokat tartalmazó, szakaszok oromfalban végződnek. A díszítés visszafogott, a bejáratokra koncentráldik. Az oldalhomlokzatok építészeti kialakítása a főhomlokzat bejárati szakaszaitól csak abban tér el, hogy itt nem nyílnak kapuk, illetve hogy a földszintes sarokrész a homlokstól elnyúlik. Az északra néző udvari homlokzat három részre tagolt, a lépcsőházakat tartalmazó szélső épületrészek tömege erősen a középső homlokzatszakasz elé nyúlik. Az egykori óvoda épülete az iskola nyugati vége mellett, attól északra helyezkedik el, főhomlokzata a Szentendrei útra néz (akár az iskola nyugati oldalhomlokzata, amellyel együtt jelenik meg az utcaképből). A főhomlokzat karakterét a tört vonalú oromzat határozza meg. A homlokzat egyszerű, itt is a bejáratok kaptak díszesebb kialakítást. A két bejárat a helyiségek egymástól részben elkülönülő, eltérő funkciójú csoportjának szeparált megközelítését szolgálta.



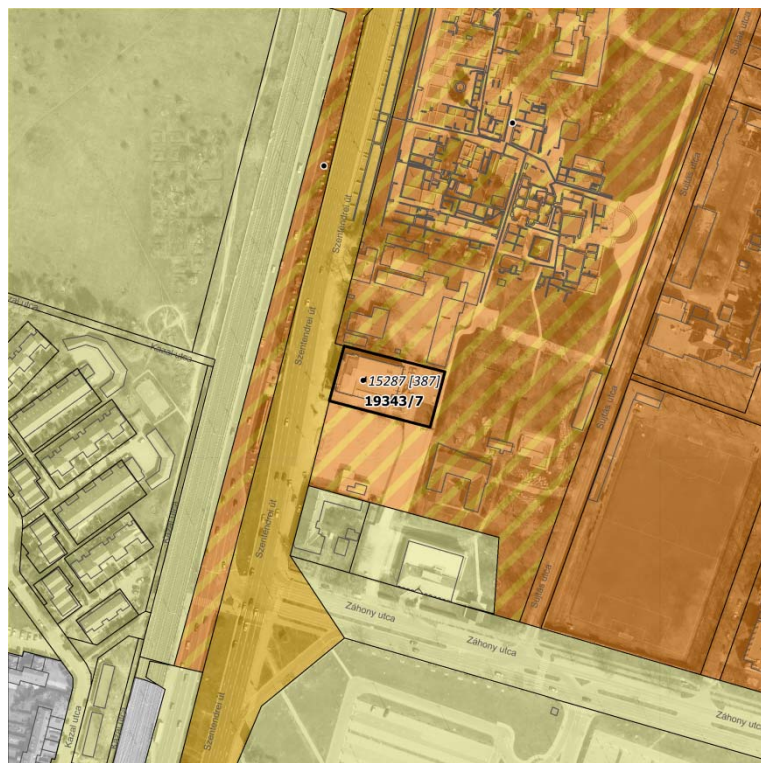
Felhasznált források:
<http://www.korosi.hu/>

VOLT ELMŰ KÖZPONT ÉPÜLETE

Műemlék törzsszáma: **15287**

Cím:

Szentendrei út 135.



MŰEMLEKI VÉDELEM

Törzsszám[azonosító]

15287 [387]

Megnevezés:

Elektromos Művek alállomása

Védési rendelkezés száma:

- [07759/1977.] OMF

Érintett helyrajzi szám(ok):

19343/7

MŰEMLEKI KÖRNYEZET

Törzsszám[azonosító]

15287 [25237]

Megnevezés:

Elektromos Művek alállomása ex-lege műemléki környezete

Védési rendelkezés száma:

-

Érintett helyrajzi szám(ok):

19343/8, 19396, 19397/2

ÉPÍTÉSZETTÖRTÉNETI ADATOK

Építmény típus:

épület

Korszak:

Két Világháború között (20. sz.)

Építés éve:

1930

Építészeti stílus:

neoklasszikus


Építész:

Györgyi Dénes és Román Ernő

ISMERTETÉS

Eredetileg transzformátor állomás, tervezője Györgyi Dénes és Román Ernő. 1930-ban épült dórízáló neoklasszikus stílusban, az aquincumi romterületre való tekintettel.

Szabadonálló egyemeletes magastetős épület T- alakú alaprajzzal. Főbejárata az utca felől nyílik. A hátsó homlokzathoz félnyeregvetős, földszintes szárny kapcsolódik. Az utcai szárnyat attikafallal takart kontyolt nyeregvető fedi, a rá merőleges szárny nyeregvetős, a hátsó homlokzaton timpanonos oromfallyal. A főhomlokzaton öttengelyes, dór oszlopos portikusz van, a főpárkány fölötti attikafalra állított Székesfővárosi címerrel. Az oszlopközöket felül álló téglalap alakú nagy ablakok töltik ki, alul kisebb ablakok és a középtengelyben keretezett kapu. Az ablakokon andráskereszttel kombinált négyzetes osztás vonul végig. A portikuszról jobbra és balra egy-egy konzolos fém falikar látható, nyolcszög alapú, hasábforma lámpatesztel. A kerítéskapu két oszlopán is kandelláberek állnak. A hátsó- és oldalhomlokzatok egyszerűbbek: a falpillérekkel és sűrű osztású ablakokkal tagolt felületeken egyedül a hátsó bejárat kapott gazdagabb kiképzést. A homlokzatok anyaga keresztmetszeti téglala, a tagozatok, keretések stb. műkőből készültek. Megmaradt az előcsarnok mintás terazzo padlóburkolata is. Átalakították, 2007. szeptember 14-én az Aquincumi Romkert kiállító épületeként nyílt meg.



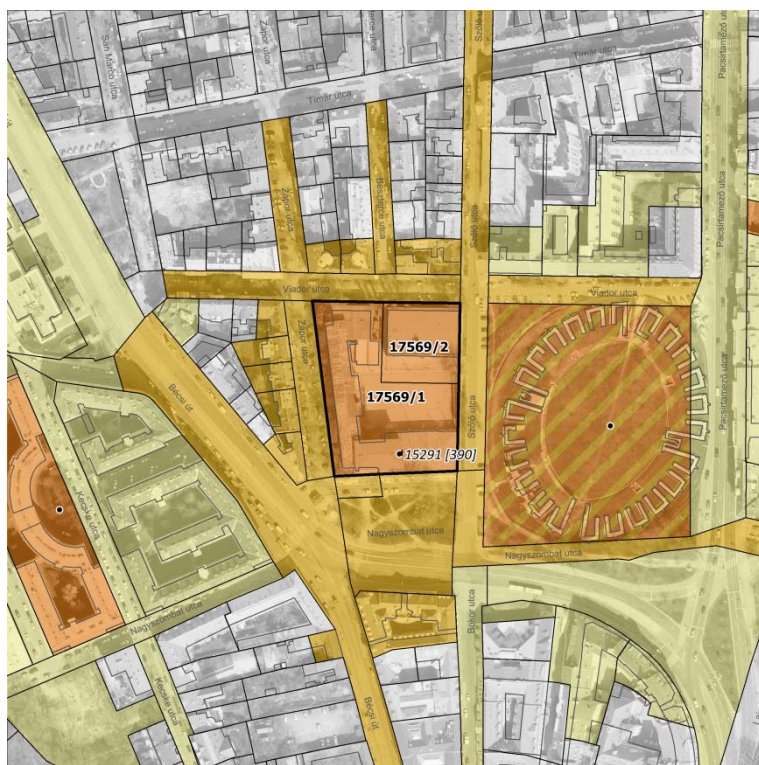
Felhasznált források:

Ferkai András: Buda építészete a két világháború között Bp 1995. 169.o.

ÓBUDAI ÁRPÁD GIMNÁZIUM ÉPÜLETE

Műemlék törzsszáma: **15291**

Cím: **Zápor utca 1-3., Szőlő utca 2-4., Viador utca 18-22.,
Nagyszombat utca 19-21.**



MŰEMLEKI VÉDELEM

Törzsszám[azonosító] **15291 [390]** Megnevezés: **Iskola**

Védési rendelkezés száma: - [07759/1977.] OMF

Érintett helyrajzi szám(ok): 17569/1, 17569/2

MŰEMLEKI KÖRNYEZET

Törzsszám[azonosító] **15291 [25240]** Megnevezés: **Iskola ex-lege műemléki környezete**

Védési rendelkezés száma: -

Érintett helyrajzi szám(ok): 14719, 14723/1, 14772/2, 17536, 17537/1, 17537/2, 17546, 17556, 17557, 17558/1, 17564, 17565, 17566, 17567, 17568, 17585, 17599, 17611, 14723/3, 14723/4



ÉPÍTÉSZETTÖRTÉNETI ADATOK


Építmény típus: épület

Korszak: Két Világháború között (20. sz.)

Építés éve: 1938

Építészeti stílus: modern

Építész: Hidasi Lajos és Papp Imre



ISMERTETÉS

Az Árpád gimnázium épülete a modern magyar építészet jelentős alkotása. A két világháború modern építészeti mozgalmainak az elveire alapult, vasbeton pillérváz rendszerű funkcionalista alkotás. 1937-ben nyilvános tervpályázatot hirdettek, majd Hidasi Jenő és Papp Imre tervének megvalósítására adtak megbízást.

Nagyjából L-alaprajzú lapostetős középület, a bejáratnál háromemeletes tömbbel, melyhez a keleti oldalon földszintes tornaterem épület, a Zápor utcai fronton kételemeles tantermi szárny csatlakozik, melynek végén egyemeletes részben igazgatói lakás és föllette rajterem kapott helyet. A három szinten 16 tantermet és előadókát- szertárat tartalmazó Zápor utcai szárny oldalfolyosós elrendezésű, míg a Nagyszombat utcai középfolysós. A főbejárat egyenest a lépcsőházba, jobbra a tornaterem-díszterem aulakerü elöcsarnokába vezet. A két – nagy tolaajtóval egybenyitható - tornaterem közül a nagyobbik mennyezete kazettás vasbetonbordás födém, ablaka a főhomlokzatba is belejátszó, vízszintes tagozódású, vasbeton rácszatú üvegfal. A kis kiülési párkánnyal lezárt utcai homlokzatokat sima travertin kőlapok burkolják. A kőburkolatú felületek egyetlen díszé a Nagyszombat és Zápor utcai íves sarkon, az ablaksávok folytatásában elhelyezett hárommezős, 10 méter magas domborművek, - témái: fejedelmek hódolnak Árpád vezérnek, Vérszerződés, Emese álma - ezek Rumi Rajki István szobrászművész alkotásai.



Felhasznált források:
Ferkai András: Buda építészete a két világháború között Bp 1995.

KISCELLI UTCA 7-9. - POSTAHIVATAL ÉPÜLETE

Műemlék törzsszáma: **16184**

Cím:

Kiscelli utca 7-9.



MŰEMLEKI VÉDELEM

Törzszám[azonosító] **16184 [11739]** Megnevezés: **Postahivatal**

Védési rendelkezés száma: 1/2006. (I. 13.) NKÖM


Érintett helyrajzi szám(ok): 17735/1

MŰEMLEKI KÖRNYEZETET NEM JELÖL KI

Törzszám[azonosító] - Megnevezés: -

Védési rendelkezés száma: 1/2006. (I. 13.) NKÖM

Érintett helyrajzi szám(ok): -



ÉPÍTÉSZETTÖRTÉNETI ADATOK


Építmény típus: épület

Korszak: Két Világháború között (20. sz.)

Építés éve: 1941-1944

Építészeti stílus: modern

Építész: Goszleth Lajos és Becz Jenő




ISMERTETÉS

Az épület tervezésére a Magyar Királyi Posta 1940-41-ben írt ki pályázatot. Az épület 1941-44 között épült fel a második díjat nyert Goszleth Lajos tervei alapján.

Szabadon álló részben két-, részben háromemeletes lapostetős középület a földszinten közönségforgalmi terekkel, az emeleten irodákkal. A csaknem négyzetes, belsőudvaros, magasabb tömbből kiugrik a hosszúkás alacsonyabb épületrész, melyet oszlopos előtető köt össze a sarokkal, ahol a postahivatal bejárata nyílik. Az oszlopos az utcai homlokzatra is átfordul, de ott az oszlopok közvetlenül a kissé hátrahúzott földszinti falsík előtt állnak. A két épületrész homlokzatát a tervező eltérően képzelte ki: a magasabb rész világos, az alacsony sötétebb lapok borítják, az egyetlen raszterben elhelyezett kétszárnyú ablakok előbbin osztatlanok, utóbbin vízszintesen három részre osztottak.

A postahivatal bejárata fölötti véghomlokzatot három szint magas, lapos relief díszíti a "postaszolgálat eszközeit megjelenítő" jelenetekkel (szobrász: Szomor László). A főlépcsőházi előcsarnokot eredetileg Medveczky Jenő freskója (Szent László élete) díszítette (ma levakolva).



Felhasznált források:

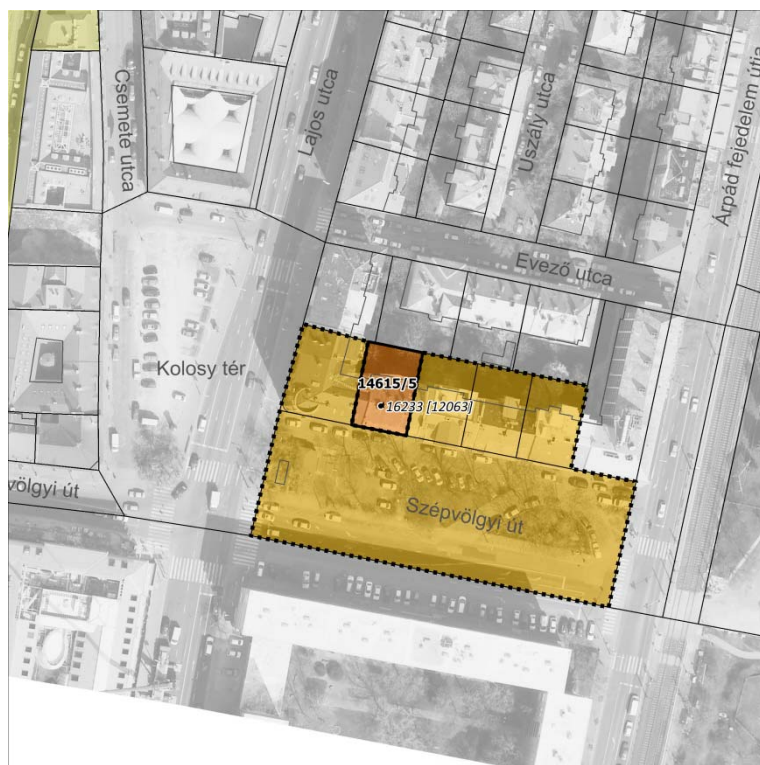
Ferkai András: Buda építészete a két világháború között Bp 1995.

SZÉPVÖLGYI ÚT 3/B. - SZOCREÁL ÉPÜLET

Műemlék törzsszáma: **16233**

Cím:

Szépvölgyi út 3/b.



MŰEMLEKI VÉDELEM

Törzsszám[azonosító] **16233 [12063]** Megnevezés: **Lakóépület**

Védési rendelkezés száma: 9/2009. (III. 6.) OKM

Érintett helyrajzi szám(ok): 14615/5

MŰEMLEKI KÖRNYEZET (TERÜLETI LEHATÁROLÁSSAL)

Törzsszám[azonosító] **16233 [13174]** Megnevezés: **Lakóépület műemléki környezete**

Védési rendelkezés száma: 9/2009. (III. 6.) OKM

Érintett helyrajzi szám(ok): 14614; 14615/2; 14615/3; 14615/4; 14615/6

ÉPÍTÉSZETTÖRTÉNETI ADATOK

Építmény típus: épület

Korszak: II. Világháború után (20. sz.)

Építés éve: 1958

Építészeti stílus: szocreál

Építész: Szrogh György

ISMERTETÉS

A Szépvölgyi út 3/b szám alatti többlakásos épületet 1958-ban építették Szrogh György tervei alapján.

A Dereglye-Uszály-Evező-Árpád fejedelem út-Szépvölgyi út és Kolosy tér határolta három háztömb jó részét az 1937-39-es szabályozási terv alapján, egységes elvek szerint építették be moderm bérházakkal. Az újraparcellázott területen magánépítettek emeltek különböző építészek által tervezett bérházakat 1940-44 között.

A különböző architektúrájú épületeket az azonos párkánymagasság, a magastető és a zárt-, illetve nyitott erkélyek rendszere fogja egységbe.

A keretes beépítés az Árpád fejedelem útja, a Szépvölgyi út és a Lajos utca felől zártosú és négyemeletes, a Dunára merőleges mellékutcák és az újonnan nyitott Uszály utca mentén fellazított és háromemeletes

A Szépvölgyi út 3/b szám alatti lakóház az 1950-es évekre jellemző szocreál stílus kvalitásos emléke. Homlokzatának kialakítása, alaprajzi elrendezése, elegáns lépcsőháza a késő modern építészet formakincsét és kiérlelt megoldásait gyűjti egybe.



Felhasznált források:

Ferkai András: Buda építészete a két világháború között Bp 1995.

VÖCSÖK II. CSÓNAKHÁZ

Műemlék törzsszáma: **16072**

Cím:

Római part



MŰEMLEKI VÉDELEM

Törzsszám[azonosító]

16072 [11186]

Megnevezés:

Vöcsök II. csónakház

Védési rendelkezés
száma:

21/2002. (X. 7.) NKÖM

Érintett helyrajzi
szám(ok):

23779/8, 23779/7

MŰEMLEKI KÖRNYEZET (TERÜLETI LEHATÁROLÁSSAL)

Törzsszám[azonosító]

16072 [13178]

Megnevezés:

Vöcsök II. csónakház műemléki környezete

Védési rendelkezés
száma:

21/2002. (X. 7.) NKÖM

Érintett helyrajzi
szám(ok):

23779/7; 23779/8

ÉPÍTÉSZETTÖRTÉNETI ADATOK

Építmény típus:

elbontott épület

Korszak:

Két Világháború között (20. sz.)

Építés éve:

1920-as évek

Építészeti stílus:

svájci típus

Építés:

n.a.

ISMERTETÉS

A Vöcsök 2. Csónakház téglalap alaprajzú, nyeregteretű csónaktároló épület volt faszervezetes, hullámpala héjazattal. Főhomlokzata előtt háromnyílású oszlopos-íves faszervezet elötétőt tartott, mely eredetileg terasz alépitménye volt. A hátsó homlokzat mögött egyszerű, téglából épült motortároló állt. Tetőtérben középfolyosóról nyíló kabinok voltak, melyeket a hátsó homlokzat előtti falépcsőről lehetett megközelíteni.

A 21/2002. (X. 7.) NKÖM rendelet 2. § (1) nyilvánította műemlékké a Budapest III. kerületi, Római-part és Nánási út között fekvő 23779/4 helyrajzi számú ingatlanon álló Vöcsök II. csónakházat. A műemléki védelem csak a csónakházakra terjed ki.

A védetté nyilvánítás célja a Duna-parti csónakházak építészeti, sporttörténeti, kultúrtörténeti értékeinek megőrzése volt.

Az épületet 2008-ra lebontották, visszaépítésre nem került.



Bontás előtt: 2007-ben



Felhasznált források:

<https://www.facebook.com/RomaiPartert>

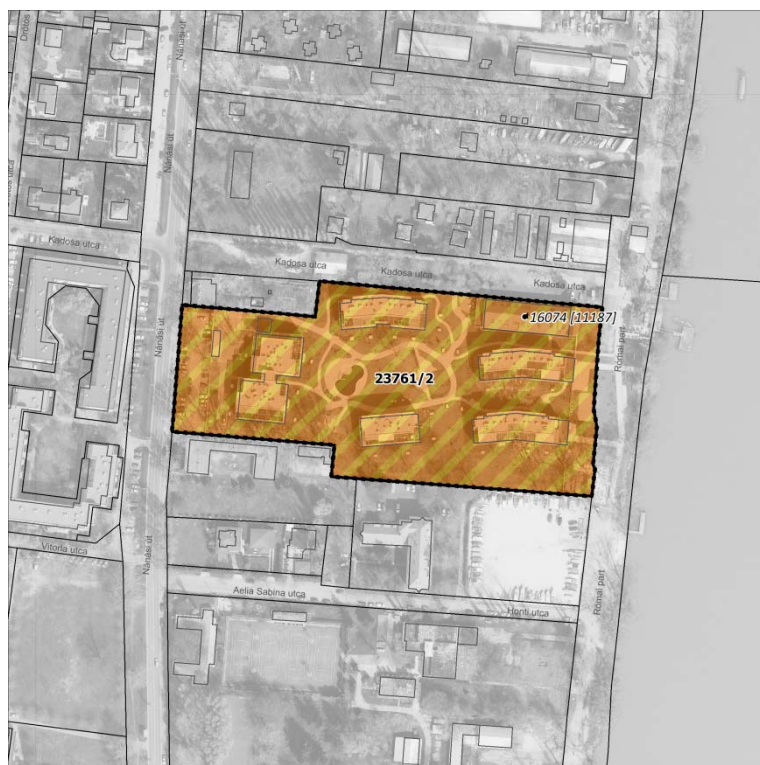
<http://www.muemlekem.hu/muemlek?id=11186>

BIBIC I. CSÓNAKHÁZ

Műemlék törzsszáma: **16074**

Cím:

Római part 25. (Nánási út 39.)



MŰEMLEKI VÉDELEM

Törzsszám[azonosító]

16074 [11187]

Megnevezés:

Bibic I. csónakház

Védési rendelkezés száma:

21/2002. (X. 7.) NKÖM

Érintett helyrajzi szám(ok):

23761/2

MŰEMLEKI KÖRNYEZET (TERÜLETI LEHATÁROLÁSSAL)

Törzsszám[azonosító]

16074 [17329]

Megnevezés:

Bibic I. csónakház műemléki környezete

Védési rendelkezés száma:

21/2002. (X. 7.) NKÖM

Érintett helyrajzi szám(ok):

23761/2

ÉPÍTÉSZETTÖRTÉNETI ADATOK

Építmény típus:

épület

Korszak:

Két Világháború között (20. sz.)

Építés éve:

1920-as évek / 2000-es évek eleje

Építészeti stílus:

svájci típus

Építész:



n.a.

ISMERTETÉS

A Bibic I. csónakház a Római parton, az 1920-as évek első felében épült. Téglalap alaprajzú, nyeregtetős csónaktároló épület volt. Részben téglából, részben fából épült. Kontyolt nyeregtetős, oromzattal rendelkezett, héjazata a fejrészen sík-, a hátranyúló épülettesten hullámpala lemez volt. A fejrész fszt-je téglából épült, láthatóan későbbi beépítés. Két vaslemez ajtó, és a bal szélén egy kisméretű, téglalap alakú ablak tagolta Az emelet fakonstrukció, a svájci típusú verandák kései leszármazottja.

Az emeletet egykor a homlokzat bal oldalához illeszkedő, mára már elbontott lépcsőn lehetett megközelíteni. Az épülettest két oldalán sorban kabinok (üdülőszobák) nyíltak, egy-egy ajtóval, és a hozzá kapcsolódó ablakkal. A Fővárosi Tervtár anyagában az 1926-os lakóházépítési terv és a hozzá tartozó helyszínrajz a telek Duna felőli részén álló épületeket csak jelzésszerűen tünteti fel, az 1928-as egyértelműen. Az 1943-ból származó terv csónakház-toldalék építését dokumentálja. Ezek szerint a csónakház a 20-as években épülhetett, a terasz alatti beépítés pedig 1943-ból való.

Az eredeti csónakház bontása után újraépítették az épületet, de immár egy támfallal elzárva a parttól, ami jelentősen rontott megjelenésén, és csónakházként való használhatóságán.



Felhasznált források:

<http://www.muemlekem.hu/muemlek?id=11187>; <http://hu.wikipedia.org/wiki/R%C3%B3mai-part>;

ÓBUDAI REFORMÁTUS TEMPLOM

Műemlék törzsszáma: **15227**

Cím:

Kálvin János köz 4., Kálvin köz 2.



MŰEMLEKI VÉDELEM

Törzsszám[azonosító]

15227 [350]

Megnevezés:

Ref. templom

Védési rendelkezés száma:

1620-24/1951. VKM, 22509/1958. ÉM
120344/1958. MM, 14297/1960. ÉM[-MM]

Érintett helyrajzi szám(ok):

17722/2, 17722/1

MŰEMLEKI KÖRNYEZET

Törzsszám[azonosító]

15227 [25150]

Megnevezés:


Ref. templom ex-lege műemléki környezete

Védési rendelkezés száma:

-

Érintett helyrajzi szám(ok):

16998/16, 16998/4, 17090, 17286/1, 17286/2, 17286/3,
17287, 17720, 17724, 17725/1, 17725/2, 17725/7,
17735/1, 17735/2, 17736, 17806, 17868, 18059, 18068



ÉPÍTÉSZETTÖRTÉNETI ADATOK

Építmény típus:

épület

Korszak:

Újkor (18. sz.)

Építés éve:

1785-86

Építészeti stílus:

copf


Építész:

n.a.



ISMERTETÉS

A főváros legrégebbi református temploma a középkori királyi/királynéi vár alapfalaira épült, 1785-86-ban. A szabadon álló épület egytornyos copf stílusú homlokzattal, osztatlan, egyhajós belsőterrel rendelkezik. Főbejárata kelet felől, a homlokzat elé utólag 1788-ban épített tornyon keresztül nyílik. Belseje egyszerű, síkmennyezetes, tagolatlan oldalfalakkal, körülfutó kis belső párkánnyal, kétoldalt három-három modern rajzolatú ólombetétes, színes üvegű ablakkal. A bejárat felett két oszloppal megerősített, széles karzat van. Vele szemben található a toszkán oszlopokon nyugvó hármás kosárvív árkáddal alátámasztott, tömör mellvédű karzat, az ifj. Országh Sándor által 1899-ben épített, 1926-ban átépített és 2012-ben teljesen felújított orgonával. Az északi oldal közepén van az oldalbejárat a parókia felől. A ma látható, sisakkal ellátott templomtorony 100 évvel későbbi. A felépült templomban az 1838-as árvíz nagy pusztítást végzett. A Duna hullámai április 13-16. között „hallatlan pusztítással elborították az egész várost, Óbudát. A víz 14-én a Kis Czell utcai kerteknél tört be, s a parókia udvarából se ki-, se bejárni nem lehetett, a vízmagasság a templomban közel 2 méter volt”



Felhasznált források:

<http://www.refobuda.parokia.hu/>; <http://keptar.oszk.hu/html/kepoldal/index.phtml?id=015109>;
<http://3.kerulet.itllokunk.hu/templom/140629/fovaros-legregebbi-reformatus-temploma-obudan-all>

1908-1909-ben Kós Károly építész tervei alapján épült fel a templom mellett az új parókia épülete. Az építkezés közben részben feltárták a középkori királyi vár romjait, amelyek visszatemetésre kerültek.

ÓBUDAI EVANGÉLIKUS EGYHÁZKÖZSÉG TEMPLOMA

Műemlék törzsszáma: **15229**

Cím: **Dévai Bíró Mátyás tér 28., Pacsirtamező utca 23.,
Dévai Bíró Mátyás tér 23.**



MŰEMLEKI VÉDELEM

Törzsszám[azonosító]	Megnevezés:
15229 [333]	ev. templom
15229 [15711]	paplak
Védési rendelkezés száma:	- [07759/1977.] OMF
Érintett helyrajzi szám(ok):	17654/2

MŰEMLEKI KÖRNYEZET

Törzsszám[azonosító]	Megnevezés:
15229 [25118]	ev. templom ex-lege műemléki környezete
Védési rendelkezés száma:	-
Érintett helyrajzi szám(ok):	17419, 17647, 17649, 17653, 17655/1, 17655/2, 17655/3, 17699/2, 17725/1, 17737/2

ÉPÍTÉSZETTÖRTÉNETI ADATOK

Építmény típus:	épület
Korszak:	Két Világháború között (20. sz.)
Építés éve:	1935
Építészeti stílus:	modern
Építész:	Fridrich Lóránt



ISMERTETÉS

A Dévai Bíró Mátyás téren (a Pacsirtamező és Selmeci utcák sarkán) található evangélikus templom és paplakra 1934-35-ben Friedrich Lóránt készítette a kiviteli terveket az 1843-ban alakult óbudai evangélikus egyházközség megbízásából. A modern stílusú templomot 1935.júniusában szentelték fel.

A parkban szabadon álló egyhajós teremtemplom oromfalas nyeregtetős tömegét boltíves nyílású előcsarnok és aszimmetrikusan elhelyezett főhomlokzati torony egészíti ki. A torony és az előcsarnok természetéből készült hasonlóképp a lábazat, a támpillérek és a lépcsőzetes oromfal szegélye, a többi homlokzati felület vakolt. A négyzetes alapról induló torony test középtájtól a sarkok lecsapásával sudarasodik, a meredek, lecsapott élű, gúla alakú sisak alatt minden oldalon 3-3 lőrészzerű kis ablak nyílik. Vasbeton tartószerkezete már a modern egyházművészet példája. Trapézszerűen záródó mennyezete belső vasbeton pillérenek és bordáinak közeit színes fakazetták töltik ki (követve az evangélikus fatemplomok csodálatos hagyományát). Eredeti orgonája, amit a "legszebbhangú evangélikus orgonának" tartottak, a világháborúban keletkezett tűzben elolvadt, fa részei elégték.

A templom mögötti paplak hasonló architektúrával készült egyemeletes magas tetős lakóépület.



Felhasznált források:
Ferkai András: Buda építészete a két világháború között Bp 1995. ; <http://obuda.lutheran.hu/>

FARKASTORKI SZENT DONÁT KÁPOLNA

Műemlék törzsszáma: **15235**

Cím:

Farkastorki út 58.



MŰEMLEKI VÉDELEM

Törzsszám[azonosító]

15235 [339]

Megnevezés:

Donát kápolna

Védési rendelkezés száma:

1620-24/1951. VKM, 22509/1958. ÉM
120344/1958. MM, 14297/1960. ÉM[-MM]

Érintett helyrajzi szám(ok):

16785

MŰEMLEKI KÖRNYEZET

Törzsszám[azonosító]

15235 [25130]

Megnevezés:

Donát kápolna ex-lege műemléki környezete

Védési rendelkezés száma:

-

Érintett helyrajzi szám(ok):

16786/1, 16786/2, 16799/1, 16866/1

ÉPÍTÉSZETTÖRTÉNETI ADATOK

Építmény típus:

épület

Korszak:

Újkor (18. sz.)

Építés éve:

1781

Építészeti stílus:

barokk - klasszicista

Építész:

n.a.

ISMERTETÉS

A hagyomány szerint egy óbudai szőlősgazdát a hegyen ért hatalmas vihar szekerevel együtt elsodorta az útról. Szerencsés megmenekülése emlékére Óbuda szőlőtermelő lakossága építette 1781-ben a Szt. Donát a fogadalmi kápolnát barokk stílusban. Az építkezésre összesen 87 forint 55 krajcár gyűlt össze adakozásból, a kápolna igen rövid idő, alig néhány hónap alatt épült meg.


Az alaptest és a falazat, a környékről gyűjtött mészkő anyagú, un. darabkőből, terméskőből készült. Az építést nyilván Óbuda városa fejezte be, mert a teljes költség 107 forint 26 krajcár volt.

Az biztos, hogy a kápolna egy nagy összefogás eredménye, sokak ingyenes, vagy fizetett munkája fekszik benne.

A németek magukkal hozták Szent Donát tiszteletét.

A kápolnát 1860 és 1930 körül felújították, a belső újrafestése 1958-ban, homlokzat festése 1997 körül megtörtént, de a tartószerkezeteire kiterjedő, komplett felújítására azonban 2008-ban került sor az Óbuda-Hegyvidékiek Egyesületének gondozásában.

Felcsuti László mérnök irányításával, és Kovács Jenő vállalkozó kivitelezésével történt a felújítás.



Felhasznált források:

Budapest Főváros Levéltára, V/1.b. Óbuda Város Tanácsának 334. számú irata, és Farbaký Péter „Szt. Donát kápolna Tudományos dokumentációja.”; <http://www.obuda-szent3sag.fw.hu/>; Google Streetview http://www.ohegy.hu/index.php?option=com_content&view=category&layout=blog&id=39&Itemid=37

KECSKE UTCAI KŐFESZÜLET

Műemlék törzsszáma: **15245**

Cím:

Kecske utca 28-30. előtt



MŰEMLEKI VÉDELEM

Törzsszám[azonosító]
15245 [352]

Megnevezés:
Kőfeszület

Védési rendelkezés
száma:

22509/1958. ÉM 120344/1958. MM

Érintett helyrajzi
szám(ok):

14729/3

MŰEMLEKI KÖRNYEZET

Törzsszám[azonosító]
15245 [25151]

Megnevezés:
Kőfeszület ex-lege műemléki környezete

Védési rendelkezés
száma:

-

Érintett helyrajzi
szám(ok):

14724/1, 14725/2, 14729/2, 14729/4, 14729/5, 14729/6,
14729/7, 14729/8, 16292, 17560, 16179/4, 14744

ÉPÍTÉSZETTÖRTÉNETI ADATOK

Építmény típus:

műtárgy

Korszak:

Újkor (19. sz.)

Építés éve:

1811

Építészeti stílus:

klasszicista

Építész:

Held Frigyes



ISMERTETÉS

A vörös márvány, klasszicista kőfeszületet Theresia Thimi (született Schreiber) állíttatta 1811-ben az újlaki (sváb) temetőben. A keresztet az egykori temetőből 1932-ben helyezték át az abban az időben épült „Nagyszombat utcai városi házak” középső tömbjének öblösödésébe a Főváros költségén.

A kereszt azóta is a növényekkel sűrűn benőtt kis parkban van.

A kereszt állapota aránylag jó, de néhol csorbult a kő. A talpazat hátsó oldalán német nyelvű emléktábla, a felirat kopottas, nehezen olvasható.

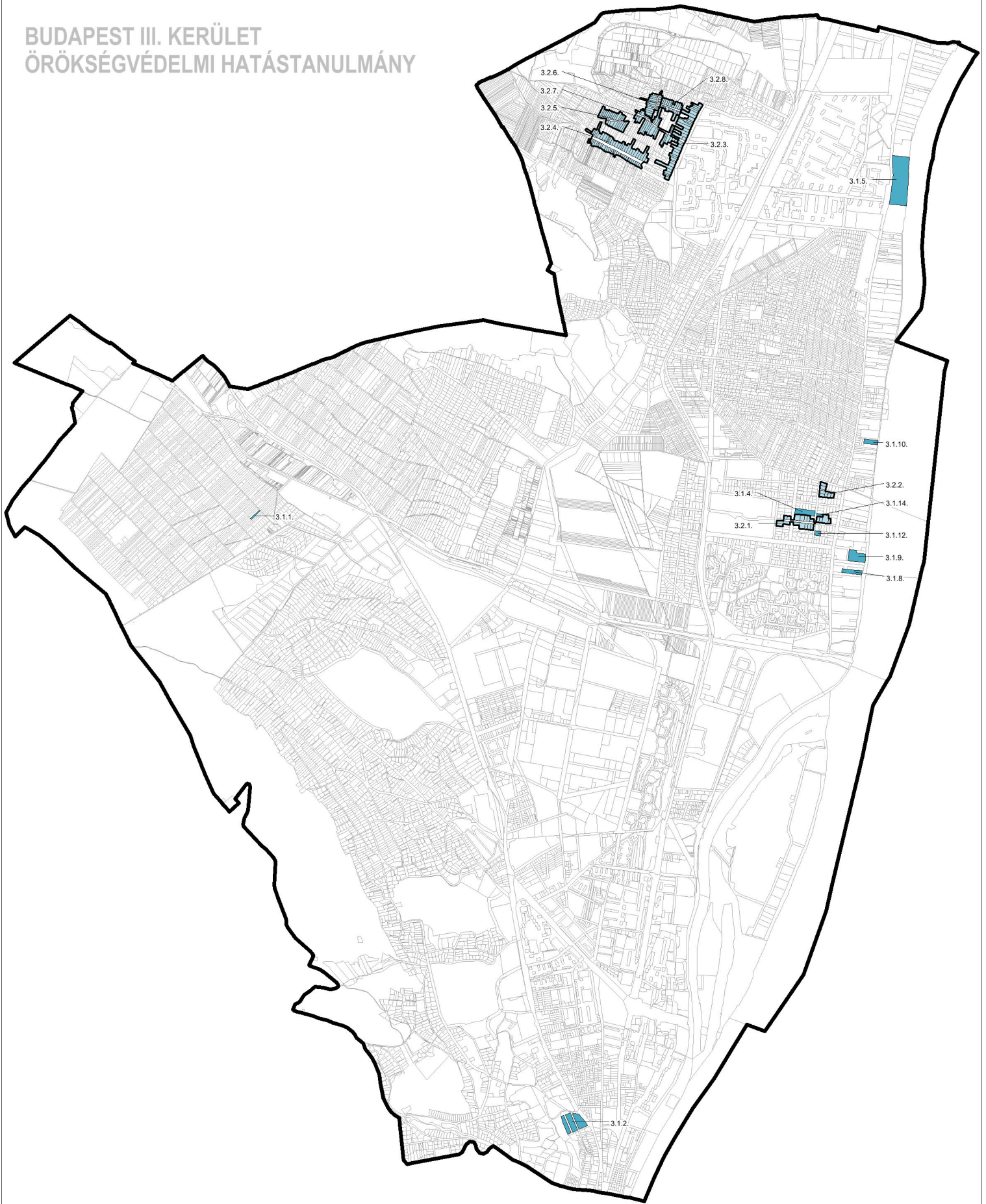






Felhasznált források:

<http://www.muemlekem.hu/muemlek?id=352> Pest-Buda-Óbuda és környékének katonai térképe • 1820 k (Arcanum Kiadó) ; <http://obuda.hu/szabadidokultura/kultura/hagyomanyorzeshelytortenet/adatbazisok/szobrok/> ; Bp. közigazgatási térképsorozata az 1908-1937 közötti változások jelölésével (Arcanum Kiadó)

FŐVÁROSI VÉDETTSÉG

BUDAPEST III. KERÜLET ÖRÖKSÉGVÉDELMI HATÁSTANULMÁNY



	fővárosi egyedi védetségű építmény telke
	fővárosi egyedi védetségű épületegyüttes telke
	fővárosi egyedi védetségű épületegyüttes
	védelmi azonosító
37/2013. (V. 10.) Főv. Kgy. rendelet - Budapest főváros építészeti örökségének fővárosi helyi védelméről - alapján	

		rajtszám	lépték
1031. BUDAPEST, KADÓSA U. 19-21. TEL: +361 242 2057, +361 242 2257		-	M = 1 : 3 8 . 0 0 0
tervezés megnevezése			
FŐVÁROSI VÉDELEM			
Készült az állami alapadatok felhasználásával			dátum
tervezési fázis			2014.12.13
v i z s g á l a t			
vezető tervező	tervező	tervező	okl. építésszámok
Liszkay Krisztina	Vásárhelyi Kinga	Szczuka Levente	Szczuka Attila
TT/1 01-1455	TT 01-3723	TT 01-8111	É/1 13-1009
			gis Krébesz András

FESZÜLET - ECKER-KERESZT

Azonosító:

3.1.1.

Cím:

Aranypatak utca 18.



FŐVÁROSI EGYEDI VÉDETTSÉGŰ ÉPÍTMÉNY

Azonosító:

3.1.1.

Megnevezés:

Kőkereszt

Védési rendelkezés száma:

37/2013. (V. 10.) Főv. Kgy. rendelet
Budapest főváros építészeti örökségének fővárosi helyi védelméről

Érintett helyrajzi szám(ok):

21279/2



Az Ecker kereszt

ÉPÍTÉSZEKTÖRTÉNETI ADATOK

Építmény típus:

építmény

Korszak:

Újkor (19. sz.)

Építés éve:

1817 körül


Építészeti stílus:

copf

Építész:

Építtető:

Leonhard és Elisabeth Ecker



ISMERTETÉS

Az Aranypatak utcában álló copf stílusú mészkő kőfeszület, amelyet Ecker Lénárt óbudai polgár és neje állíttatott 1817-ben egy pusztító vihar emlékére, először a Bécsi út mentén, a gazdaszövetség háza előtt a temetővel szemben állt.

1936-ban Gigler született Gröschl Magdolna áthelyeztette a mai helyére, a Bécsi út szélesítése miatt. 1936-ban Stefan Gigler és felesége Maria Gittinger restauráltatta.

1983-ban újra restaurálták, (Oláh Szilveszter) majd 1998-ban újabb restaurálás (Oláh Szilveszter) által újult meg a Budapest Galéria gondozásában.

Az Ecker kereszt lábazatán ez olvasható: "Dieses Kreuz wurde gegen gewitter und ungeziffer durch Leonhard und Elisabeth Ecker gewidmet 1817. Von der Wienerstrasse übersiedelt durch Magdalena Gicler geb. Gröschl 1835. Renoviert durch Stefan Gicler und geb. Maria Gittinger 1936" azaz: „ezt a keresztet jégeső és zivatar ellen Eckert Lénárt és Eckert Erzsébet állította (ajánlotta) 1817-ben. A Bécsi útról áthelyezte Gicler Magdolna, szül. Gröschl 1835-ben. Gicler István és neje, sz. Gittinger Mária renoválta 1936-ban.”

A Csúcshegyi tanösvény második állomásaként mBf 131 méteren található.



Felhasznált források:
Csúcshegyi Villany-Harsona

NAGYSZOMBAT UTCAI VÁROSI HÁZAK

Azonosító: **3.1.2.**

Cím: **Bécsi út 88-90. és 92., Kecse utca 28-30. és 31., Nagyszombat utca 23-27., Végyvár utca 1-3. és 2-4.**




FŐVÁROSI EGYEDI VÉDETTSÉGŰ ÉPÍTMÉNY

Azonosító: **3.1.2.** Megnevezés: **Városi házak**



Védési rendelkezés száma: 37/2013. (V. 10.) Főv. Kgy. rendelet Budapest főváros építészeti örökségének fővárosi helyi védelméről

Érintett helyrajzi szám(ok): 14729/2, 14729/3, 14729/4



ÉPÍTÉSZETTÖRTÉNETI ADATOK

Építmény típus: épület
Korszak: Két Világháború között (20. sz.)
Építés éve: 1927
Építészeti stílus: neoklasszicista
Építész: Hickisch Dezső és ifj. Paulheim Ferenc
Építettő: Budapest Székesfőváros



ISMERTETÉS

1926-28-ban a fővárosi – négy bank által támogatott – kislakásépítés („városi házak”) 12 helyen összesen 33 épületet eredményezett. Ezek közül az Angol Magyar Bank, építési vállalatának a Stábil Építési Rt-nek a kivitelezésében az obudai Bécsi út 88-92. alatt 5 kislakásos bérházat épített. Tervezői Hickisch Rezső és ifj. Paulheim Ferenc műépítészek voltak.

Az épületek lejtős területen, a régi újlaki mészegető területén, az Újlaki (Sváb) temető szomszédságában épültek. Ebből a temetőből helyezték át 1932-ben a középső tömbben található műemlék kőkeresztet. Az épületek a lejtő emelkedését követik eredetileg 5-4-3 emeletes megoldással. A zárt lépcsőházak mellett függőfolyosós épületek is létesültek. A lakások száma: mind az öt épületben 59 egyszobás, 178 két-szobás, 124 kétszobás fürdőszobával, 95 háromszobás összes mellékhelyiségekkel, 4 négyszobás összes mellékhelyiségekkel és 34 üzlet, melyek az épületcsoport Bécsi-úti részén az alsó szinten nyertek elhelyezést. A puritán épülettömbök homlokzatát az attikafal alatti főpárkány és a harmadik szint felett húzódó meanderes övpárkány tagolja. A Bécsi úti hosszabb homlokzat tengelyét hat ion oszloppal díszített középrizalit emeli ki. A melléktengelyeket aedikulás ablakkeretezések és biedermeier ízlésű gipsz-ornamentika jelzi. Az egyszerű vakolt homlokzatot íves falmélyedések és boltíves nyílású loggiák díszítik.



Felhasznált források: <http://lasdbudapestet.blogspot.hu/2014/11/varosi-hazak-obuda.html>
<http://egykor.hu/budapest-iii--kerulet/nagyszombat-utcai-varosi-hazak/3637>; Google maps
Ferkai András: Buda építészete a két világháború között Bp 1995. Bécsi úti városi lakóház csoport: Az angol-magyar bank építkezése, Hickisch Rezső (Ifj. Paulheim Ferenc) Magyar Építőművészet 1928.(XXVIII. évfolyam) 3.

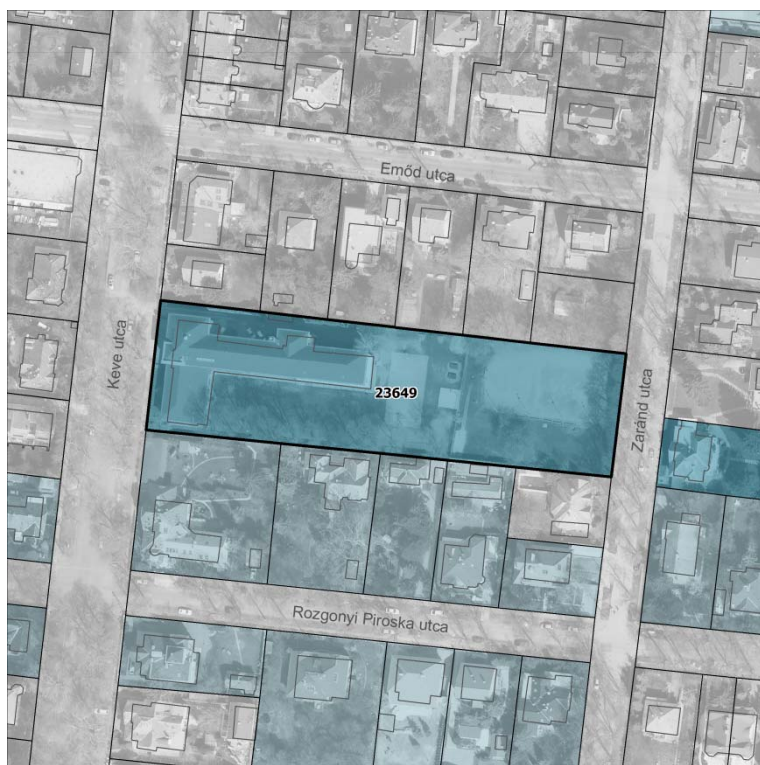
KEVE UTCAI ISKOLA

Azonosító:

3.1.4.

Cím:

Keve utca 41., Zaránd utca 24.



FŐVÁROSI EGYEDI VÉDETTSÉGŰ ÉPÍTMÉNY

Azonosító:

3.1.4.

Megnevezés:

Iskola

Védési rendelkezés száma:

37/2013. (V. 10.) Főv. Kgy. rendelet
Budapest főváros építészeti örökségének fővárosi helyi védelméről

Érintett helyrajzi szám(ok):

23649



ÉPÍTÉSZETTÖRTÉNETI ADATOK

Építmény típus:

épület

Korszak:

Két Világháború között (20. sz.)

Építés éve:

1930-1931

Építészeti stílus:

historizáló

Építész:

Szabó Jenő majd Guoth István

Építtető:

Budapest Székesfőváros

ISMERTETÉS

Az 1896-ban alakult Rómaifürdő Telepegyesület kezdeményezése alapján a Főváros I-IV. osztályos általános iskola felállítását engedélyezte. Az egykori Községi Elemi Iskola (2012. szeptember 01-től Dr. Béres József Általános Iskola) Budapest Székesfőváros számára épült 1930-31-ben Szabó Jenő terve alapján.

Közel két évtizeddel később hozzáépítéssel, négy tanteremmel bővítették az iskolát. A bővítést Guoth István tervei alapján készítették.

Kisebbségi átalakítások után 1996-ban az épület teljes tetőszerkezetét felújították, és a felújítási munkákhoz kapcsolódóan a tetőtérben kialakítottak egy tantermet és három irodát.

A szabadon álló, részben egyemeletes, részben földszintes magastetős épület. L-alakú alaprajzában utcára merőleges része oldalfolyosós elrendezésben három osztálytermet tartalmaz a földszinten s ugyanannyit az emeleten.

Az utcával párhuzamos földszintes szárnyban van a tornaterem. A kettő találkozásánál helyezkedik el az attikával kiemelt lépcsőház és balra mellette a főbejárat faragott kőkeretes, címerrel koronázott kapuja, melyet Toldi Miklós szobra őriz. A homlokzatokat terméskő lábazat felett keresztmetszeti téglaburkolat borítja, nyolc részre osztott ablakok, a lépcsőháznál három függőleges ablaksáv tagolja.



Felhasznált források:

Ferkai András: Buda építészete a két világháború között Bp 1995.; <https://www.facebook.com/RomaiParterter/>; <http://drberesjosefiskola.hu/bemutakozas/>; Saját fotók

KIRÁLYOK ÚTJA - VÍZMŰ GÉPHÁZ

Azonosító:

3.1.5.

Cím:

Királyok útja 281.



FŐVÁROSI EGYEDI VÉDETTSÉGŰ ÉPÍTMÉNY

Azonosító:

3.1.5.

Megnevezés:




Vízmű gépház és bújrató

Védési rendelkezés
száma:

37/2013. (V. 10.) Főv. Kgy. rendelet
Budapest főváros építészeti örökségének fővárosi
helyi védelméről

Érintett helyrajzi
szám(ok):

63626



ÉPÍTÉSZETTÖRTÉNETI ADATOK

Építmény típus:

épület

Korszak:

Két Világháború között (20. sz.)

Építés éve:

1932


Építészeti stílus:

modern

Építész:

Építtető:

Budapest Székesfőváros



ISMERTETÉS

1932-ben épült meg a Békásmegyeri Vízmű és a hozzá vezető bújrató. Elkészült emellett a két járható csőalagút a Szentendrei-sziget és a balpart között, így kialakult a szigeti vízbázisra támaszkodó budai alaplóza.

A Vízmű gépház feladata az óbudai partszakaszon épült kutak vizének kitermelése, és továbbítása.

A téglahomlokzatos, modern szerkesztésű épület összetett tömegű, földszintes és emeletes szárnyak egymásba harapva, a gépház magastető csarnokszárnyával.

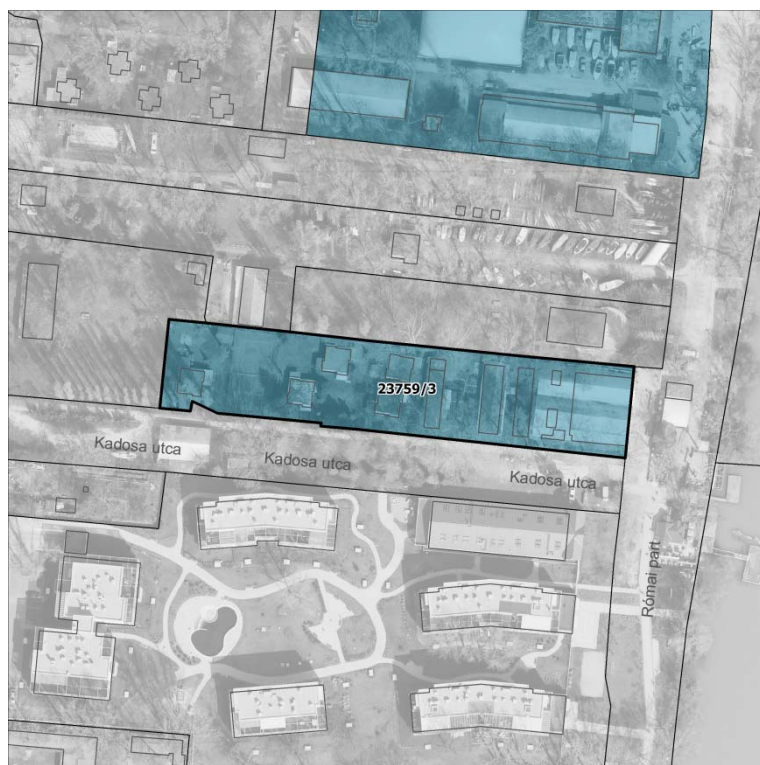


Felhasznált források: Fővárosi Vízművek Zrt. Honlapja

RÓMAI PARTI BIBIC II. CSÓNAKHÁZ

Azonosító: **3.1.8.**

Cím: **Római part 26.**



FŐVÁROSI EGYEDI VÉDETTSÉGŰ ÉPÍTMÉNY

Azonosító: **3.1.8.** Megnevezés: **Bibic II. Csónakház**

Védési rendelkezés száma: 37/2013. (V. 10.) Főv. Kgy. rendelet
Budapest főváros építészeti örökségének fővárosi helyi védelméről

Érintett helyrajzi szám(ok): 23759/3

ÉPÍTÉSZETTÖRTÉNETI ADATOK

Építmény típus: épület
Korszak: Két Világháború között (20. sz.)
Építés éve:
Építészeti stílus:
Építész:
Építtető:

ISMERTETÉS

A Római-part a dunai evezősök paradicsoma már egy évszázada. Fénykorát az ötvenes években élte. A kora hatvanas években még működtek a vállalati csónakházak. A vízisport iránti tömeges érdeklődés a 70-es évek végétől kezdett csökkenni. A vízminőség romlása miatt a korábbi kijelölt fürdőhelyeket 1973-ban megszüntették. Később, a hajóépítési technológia fejlődésével beléptek a műanyagból készült kajakok, kenuk és túrakenuk, melyeket nem kellett annyit javítani, karbantartani így a csónakházak már inkább csak tárolási funkciót láttak el, kevésbé szolgáltak közösségi funkciót. Emellett egyre inkább szívtá el a Római-part üdülő közönségét a mind jobban fejlődő Balaton.

A csónakházak szempontjából a nagy csapás a privatizáció volt. A csónakházakat fenntartó nagyvállalatok sorra megszabadultak ingatlanjaiktól, ezekből továbbképző központok, vagy félig-meddig üresen vegetáló szállodák lettek. A volt csónakházak Duna felőli részén a lejárok elárvultak, a csónakgarázs-ajtókat bezárták, átalakították, befalazták. Stégek nem állnak alattuk többé.

Az 55 csónakállásos Bibic II. faszerkezetes hagyományos nyeregtetős ikerépület, mely vélhetően nem építészeti értéke, hanem funkciója miatt került fővárosi egyedi védelem alá. Jelenleg a BMSK Beruházási, Műszaki Fejlesztési, Közbeszerzési és Sportüzemeltetési Zrt. kezeli az ingatlant.



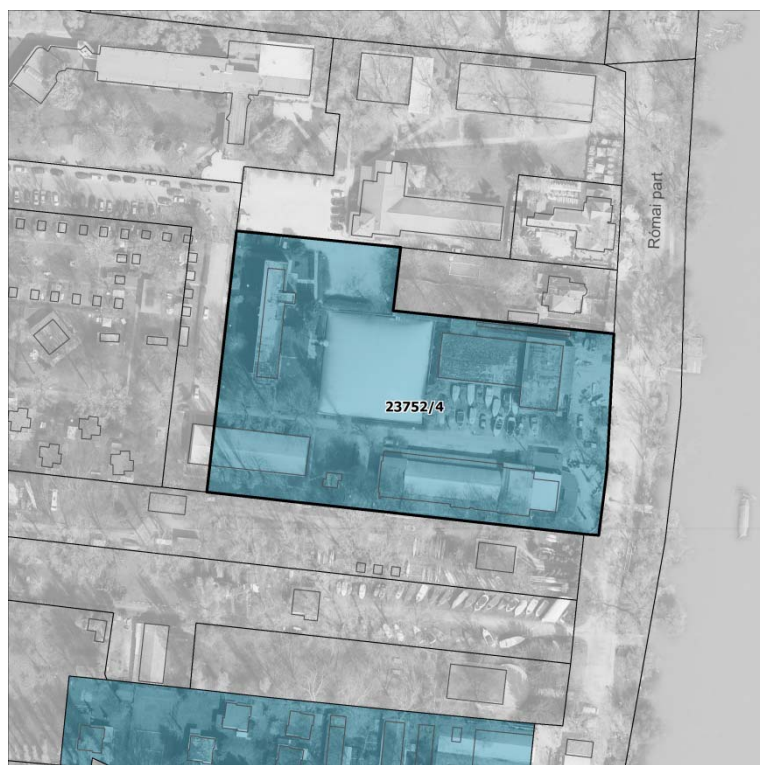
Felhasznált források:

Unokáink sem fogják látni... - 125. adás 2002. január 1.;
Egy evezős hangja 2000-ből - Dr. Kasza Pál 2000

RÓMAI PARTI CSILLAG CSÓNAKHÁZ

Azonosító: 3.1.9.

Cím: Római part 30-32.



FŐVÁROSI EGYEDI VÉDETTSÉGŰ ÉPÍTMÉNY

Azonosító: 3.1.9. Megnevezés: Egykori Csillag csónakház

Védési rendelkezés száma: 37/2013. (V. 10.) Főv. Kgy. rendelet Budapest főváros építészeti örökségének fővárosi helyi védelméről

Érintett helyrajzi szám(ok): 23752/4



ÉPÍTÉSZETTÖRTÉNETI ADATOK

Építmény típus: épület
Korszak: II. Világháború után (20. sz.)
Építés éve: 1970-es évek
Építészeti stílus:
Építész:
Építtető:

ISMERTETÉS

A Rómain rendezték meg az első hazai evezőversenyt 1842-ben, melynek győztese nem mellesleg Clark Ádám, a Lánchíd építője volt. Az Evezős Szövetség 1892. évi megalakulása után nagy lendülettel fejlődött itt a dunai vízisport, nem hiába működött ezekben az években a Római-parton huszonhárom csónakház – úgy mint a Bíbic, a Csillag, a Hattyú – csárdákkal, vendéglőkkel és szabadstrandokkal.

A 261 csónakállással rendelkező, vasbeton szerkezetű Csillag csónakház a történeti térképek tanúsága szerint a 70-es években épült, jelenleg a BMSK Beruházási, Műszaki Fejlesztési, Közbeszerzési és Sportüzemeltetési Zrt. kezeli az ingatlant.



Felhasznált források:
<http://hu.wikipedia.org/wiki/R%C3%B3mai-part>; <http://www.romaipartportal.hu/>;
<http://www.szeretlekmagyarorszag.hu/a-romai-part-regen-es-most/>;
<http://www.panoramio.com/photo/103662155>

KÜLKER VÍZISPORT-TELEP

Azonosító: **3.1.10.**

Cím: **Szent János utca 7., Kossuth Lajos üdülőpart 21.**




FŐVÁROSI EGYEDI VÉDETTSÉGŰ ÉPÍTMÉNY

Azonosító: **3.1.10.** Megnevezés: **Vízisport-telep épületei**

Védési rendelkezés száma: 37/2013. (V. 10.) Főv. Kgy. rendelet
Budapest főváros építészeti örökségének fővárosi helyi védelméről

Érintett helyrajzi szám(ok): 60075



ÉPÍTÉSZETTÖRTÉNETI ADATOK

Építmény típus: épület
Korszak: Két Világháború között (20. sz.)
Építés éve: 1932
Építészeti stílus: modern
Építész:
Építtető: Országos Központi Hitelszövetkezet Tisztviselői Sportegyesülete



ISMERTETÉS

1912-ben alakult meg az Országos Központi Hitelszövetkezet Tisztviselői Sportegyesülete, mely vízitelepet létesített a klub mai területén.

1932-ben épült fel Bauhaus stílusban a mostani Klub főépülete, amely azóta is változatlan formában szolgálja az evezést.

A Hitelszövetkezettől 1940-ben a Magyar Állam megvette a sporttelepet, majd 1950-ben az akkor alakuló Külkereskedelmi Sportklub (Külker SC) kezébe adta.

1992-ben az evezős szakosztály kivált az SC-ből, és Külker Evezős Klub néven önálló sportegyesületként. A klub életében nagy változást jelentett 1996, amikor a telep tulajdonjogát megkapta, és átalakult öfenntartó sportklubbá.

2012. októberétől a kerület képviselő testületének hozzájárulásával Külker Evezős Klub Óbuda néven folytatják tevékenységüket.

1998-ban a teljesen tiszta formában megmaradt Bauhaus főépület fővárosi védettséget kapott, 1999-ben pedig a telep főépületének és a csónakházának külső homlokzatát a főváros települési értékvédelmi támogatásával eredeti formájában felújították.

A ma is kifogástalan állapotú épület a két világháború közötti modernista stílustörekvéseket híven tükrözi.



Felhasznált források:
<http://www.kulkerek.hu/>; Saját fotók

ZARÁND UTCAI VILLA 19/C - VILLAÉPÜLET

Azonosító: **3.1.12.**

Cím:

Zaránd utca 19/c



FŐVÁROSI EGYEDI VÉDETTSÉGŰ ÉPÍTMÉNY

Azonosítás:

3.1.12.

Megnevezés:

Villa

Védési rendelkezés száma:

37/2013. (V. 10.) Főv. Kgy. rendelet
Budapest főváros építészeti örökségének fővárosi helyi védelméről

Érintett helyrajzi szám(ok):

23717/6

ÉPÍTÉSZETTÖRTÉNETI ADATOK

Építmény típus:

épület

Korszak:

Két Világháború között (20. sz.)



Építés éve:

Építészeti stílus:

historizáló

Építés:

Építtető:




ISMERTETÉS

Az alapincézett, földszintes, szabadonálló épület, a XX. század elejének-típusos kisvárosi villája. Az utcai homlokzat 2+2+2 tengelyes, középrizalitos, a kiugró középrizalitos oromzatos, díszes, ácsszerkezettel készült.

az ablakok körül símított vakolatkeretezés. A konzollokkal alátámasztott íves gerendák közei minden oldalon más-más mintázatú fűrészelt, ill. faragott tagozatokkal kitöltöttek. Az oromzatok közepén kerek padlásbevilágító ablak található.

A lábazat rusztikus mészkő kváder, a homlokzat vakolt felületű, egyszerű tagozat nélküli párkánnyal, az összetett magastető cserépfedéses.



Felhasznált források:
Saját fotók

ZARÁND UTCAI VILLA 27 - VILLAÉPÜLET

Azonosító: **3.1.14.**

Cím: **Zaránd utca 27.**



FŐVÁROSI EGYEDI VÉDETTSÉGŰ ÉPÍTMÉNY

Azonosító: **3.1.14.** Megnevezés: **Villa**


Védési rendelkezés száma: 37/2013. (V. 10.) Főv. Kgy. rendelet
Budapest főváros építészeti örökségének fővárosi helyi védelméről

Érintett helyrajzi szám(ok): 23706



ÉPÍTÉSZETTÖRTÉNETI ADATOK

Építmény típus: épület
Korszak: Két Világháború között (20. sz.)
Építés éve:
Építészeti stílus: historizáló
Építész:
Építtető:



ISMERTETÉS

Az alapincézett, földszintes, szabadonálló épület a XX. század elejének-tipikus kisvárosi villája. Az utcai homlokzat 1+2+1 tengelyes, középrizalitos, a kiugró középrizalitos oromzatos, díszes, ácsszerkezettel készült.

Az ablakok körül simított vakolatkeretezés egyenes, illetve középen háromszögletű, tagozatos gipsz szemöldökpárkánnyal. Az oromzatok közepén kisméretű, vakolatkeretes padlásablak található. Az épülethez bal oldalon lapostetős télikert csatlakozik.

A lábazat vakolt, a sarkokon kváder utánzatú armírozás, a homlokzat vakolt felületű, egyszerű tagozat nélküli párkánnyal, az összetett magastető francia palafedéssel készült, csúcsbádóg díszekkel.



Felhasznált források:
Saját fotók

RÓMAIFÜRDŐ - ROZGONYI PIROSKA UTCA

Azonosító:

3.2.1.

Cím:

Rozgonyi Piroska utca



FŐVÁROSI EGYEDI VÉDETTSÉGŰ ÉPÜLETEGYÜTTES

Azonosító:

Megnevezés:

3.2.1.


Rozgonyi Piroska utca páratlan oldala a Dósa utcától a Zaránd utcáig, páros oldala a Rozgonyi Piroska utca 4/A-tól a Rozgonyi Piroska utca 24-ig

Védési rendelkezés száma:

37/2013. (V. 10.) Főv. Kgy. rendelet
Budapest főváros építészeti örökségének fővárosi helyi védelméről

Érintett helyrajzi szám(ok):

23132, 23128, 23642, 23640, 23639, 23638, 23637, 23126/1, 23126/2, 23644, 23646/1, 23646/2, 23647, 23648/2, 23707/1, 23707/2, 23704, 23703/2



ÉPÍTÉSZETTÖRTÉNETI ADATOK

Építmény típus:

épületegyüttes

Korszak:

Két Világháború között (20. sz.)

Építés éve:

1920-as évek

Építészeti stílus:

Historizáló villaépítészet



ISMERTETÉS

Rómaifürdő, az egykori Lópormalom területe az 1910-es évektől kezdve került beépítésre. Rómaifürdőt a Mocsárosdűlővel hasonlóan rendezett, köröndöt körülölelő új településrészként tervezték meg a 19.-20. század fordulóján. Már akkor meghatározó útként szerepel a Rozgonyi Piroska utca, mely jó megközelítésként szolgál a HÉV illetve a római strand felől a Római partra érkezők számára.

A környék az 1910-es évektől fokozatosan épült be jellemzően villaépületekkel, melyek sok városi vendéget fogadtak. Ezért „elmesélések” szerint nem lehetett fürdőruhában lemenni a Dunára. Itt posztolt Galambos bácsi és Kovács őrmester rendőr, akik visszaparancsolták a nem megfelelő öltözékekben megjelenőket.

Az utca mentén ma is sok villaépület található, melyek többsége eredeti formájában van jelen.

Az itt álló villa épületek az 1910-es, 1920-as évek stíluslemeinek jellegzetes keverékei: a historizáló részletek jól megférnek a népies és a modern szecesszió elemeivel.

A fővárosi rendeletben szereplő épületegyüttes ugyanakkor korántsem egységes, a kijelölt telkek jelentős hányadán újabb építésű családi házak találhatók, melyek az egykor egységes utcakép valódi érvényesülését csorbítják.

Felhasznált források:

37/2013. (V. 10.) Főv. Kgy. Rendelet előterjesztésének 3.1. melléklete; 2395 Budapest és tágabb környékének áttekintő térképe (melléklet) • 1911 k - Arcanum adattár; Római Parti Hírek - Dunai Életképek 2010. XVIII. évf. 3. sz. • Rómaifürdő Telep Környezetvédő, Szabadidő és Diák Vízisport Egyesület; Saját fotók

RÓMAIFÜRDŐ - ZARÁND UTCA

Azonosító:

3.2.2.

Cím:

Zaránd utca



FŐVÁROSI EGYEDI VÉDETTSÉGŰ ÉPÜLETEGYÜTTES

Azonosító:

Megnevezés:

3.2.2.



Zaránd utca páratlan oldala a Zaránd utca 35-től a Zaránd utca 41-ig és a Nimród utca páratlan oldala a Nimród utca 3-tól a Nimród utca 7-ig

Védési rendelkezés száma:

37/2013. (V. 10.) Főv. Kgy. rendelet
Budapest főváros építészeti örökségének fővárosi helyi védelméről

Érintett helyrajzi szám(ok):

23686, 23685, 23673, 23672, 23684, 23683, 23682



ÉPÍTÉSZETTÖRTÉNETI ADATOK

Építmény típus:

épületegyüttes

Korszak:

Két Világháború között (20. sz.)

Építés éve:

1920-as évek

Építészeti stílus:

Historizáló villaépítészet



ISMERTETÉS

Rómaifürdő meghatározó dupla vadgesztenyefasorral kísért utcája a Zaránd utca. Bár Rómaifürdő egyik első utcája volt, mára csak néhány értékes villaépület lelhető itt fel.

A fővárosi rendeletben szereplő lehatárolásból meghatározó a Zaránd u. 41. alatt álló díszes, azonban rossz állapotban lévő épület. A mellette található 39. sz. alatt új épület található, mely első ránézésre is kilóg a sorból. A Nimród utca másik sarkán szintén régi, vörös színű villaépület található, közvetlenül a római katolikus templom szomszédságában.

A Nimród utcában a vörös sarokház mellett manzardtetős, felújított épület áll.

A lehatárolással érintett területen a többi épület nem villa jellegű.



Felhasznált források:

37/2013. (V. 10.) Főv. Kgy. Rendelet előterjesztésének 3.1. melléklete; 2395 Budapest és tágabb környékének áttekintő térképe (melléklet) • 1911 k - Arcanum adattár; Római Parti Hírek - Dunai Életképek 2010. XVIII. évf. 3. sz. • Rómaifürdő Telep Környezetvédő, Szabadidő és Diák Vízisport Egyesület; Saját fotók

BÉKÁSMEGYER-ÓFALU - EZÜSTHEGY UTCA

Azonosító:

3.2.3.

Cím:

Ezüsthegy utca



FŐVÁROSI EGYEDI VÉDETTSÉGŰ ÉPÜLETEGYÜTTES

Azonosító:

3.2.3.

Megnevezés:

Ezüsthegy utca páros oldala a Kőbánya utcától a Donát utcáig

Védési rendelkezés száma:

37/2013. (V. 10.) Főv. Kgy. rendelet
Budapest főváros építészeti örökségének fővárosi helyi védelméről

Érintett helyrajzi szám(ok):

64777, 64771/2, 64771/3, 64760, 64759/4, 64753, 64752, 64751/3, 64743, 64742, 64740, 64739/1, 64738/1, 64737/2, 64736, 64733, 64362, 64361/1, 64360, 64359, 64356, 64355/2, 64355/1, 64354, 64353, 64352/1, 64351, 64348, 64347, 64345/1, 64344/2, 64342, 64341



ÉPÍTÉSZETTÖRTÉNETI ADATOK

Építmény típus:

épületegyüttes

Korszak:

Újkor (18. sz.)

Építés éve:

1736-tól

Építészeti stílus:

Hosszúházas - kettőzött házas svábház



ISMERTETÉS

Békásmegyér-Ófalu betelepítése 1736-ban kezdődött. Zichy Péterné Bercsényi Zsuzsanna adott telepítési szerződést „néhány különböző helyekről odaköltöző embernek arra, hogy Békás Megyer nevű pusztán falut alapítson.”

Az 1784-es I. kataszteri térképen jól látható, hogy az addig meglévő lakóházak mindegyike az utcára merőlegesen épült, vagyis a falu kezdettől fésűs beépítésű.

A mai Ezüsthegy utca mentén épültek az első házak, majd a Templom utca mindkét, a Kőbánya utca északi, és a Perje utca déli oldalán folytatódhattak az építkezések a XVIII. században.

A szélesebb telkeken az utcáfronton a régi házzal szemben egy azzal közel megegyező (nagyságú, arányú, stílusú) újabb lakóház építésére is lehetőség volt. Így alakult ki az Ófalura jellemző kettőzött házas beépítés, mely a szomszédos telkek viszonylatában ikresnek látszik.

A kettőzött ház alapesetben nem más, mint két egymással szemben álló oldalhatáros hosszúház.

Az Ezüsthegy u. elbontott keleti oldala fájóan hiányzik, az új lakótelepi beépítése pedig kifejezetten bántó ebben a szomszédságban.



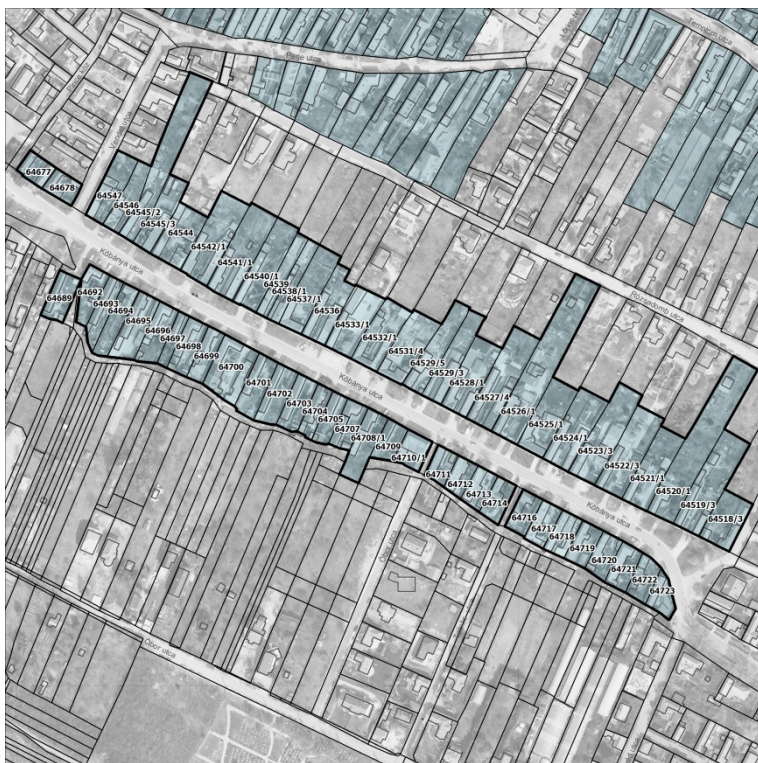
Felhasznált források:

Békásmegyér-Ófalu KSZT. – Örökségvédelmi Hatástanulmány (Urban-Lis Stúdió 2014.); 37/2013. (V. 10.) Főv. Kgy. Rendelet előterjesztésének 3.1. melléklete

BÉKÁSMEGYER-ÓFALU - KŐBÁNYA UTCA

Azonosító: **3.2.4.**

Cím: **Kőbánya utca**



FŐVÁROSI EGYEDI VÉDETTSÉGŰ ÉPÜLETEGYÜTTES

Azonosító: **3.2.4.** Megnevezés:

Kőbánya utca páratlan oldala az Iskola utcától a Pince közig, páros oldala a Kőbánya utca 24-től a Kőbánya utca 86-ig

Védési rendelkezés száma:

37/2013. (V. 10.) Főv. Kgy. rendelet
Budapest főváros építészeti örökségének fővárosi helyi védelméről

Érintett helyrajzi szám(ok):

64518/3, 64519/3, 64520/1, 64521/1, 64522/3, 64523/3, 64524/1, 64525/1, 64526/1, 64527/4, 64528/1, 64529/3, 64529/5, 64531/4, 64532/1, 64533/1, 64536, 64537/1, 64538/1, 64539, 64540/1, 64541/1, 64542/1, 64544, 64545/3, 64545/2, 64546, 64547, 64678, 64677, 64723, 64722, 64721, 64720, 64719, 64718, 64717, 64716, 64714, 64713, 64712, 64711, 64710/1, 64709, 64708/1, 64707, 64705, 64704, 64703, 64702, 64701, 64700, 64699, 64698, 64697, 64696, 64695, 64694, 64693, 64692, 64689



Felhasznált források:
Békásmegyer-Ófalu KSZT. – Örökségvédelmi Hatástanulmány (Urban-Lis Stúdió 2014.); 37/2013. (V. 10.) Főv. Kgy. Rendelet előterjesztésének 3.1. melléklete

ÉPÍTÉSZETTÖRTÉNETI ADATOK

Építmény típus: épületegyüttes
Korszak: Páratlan oldal: Újkor (18. sz.), Páros oldal: Újkor (19. sz.)
Építés éve: Páratlan oldal: 1736-tól, Páros oldal: 1860-1885 között
Építészeti stílus: Hosszúházas - kettőzött házas svábház

ISMERTETÉS

A török hódoltság utáni német betelepítés eredményeként Békásmegyer-Ófalu a Templom utca és az Ezüsthegy utca mentén, valamint a mai Kőbánya utca északi oldalán épült be egy-egy házsorral, az épületek mögött hosszú kerttel, nyugati irányban a mai Vendel u., Perjel u., Szentháromság u. és Eper utca alkotta a lakott terület határát.

A történeti falu a következő évszázadokban tovább terjeszkedett, beépült a Kőbánya u. déli oldala, a Vendel u. és a Pince köz közötti tömb, és a Perje u. északi oldalán fűrészfogas házsor alakult ki, valamint kiépült a Szentháromság u., a Virág u. és a Donát u.

A Kőbánya utca korábban beépült északi (páratlan) oldalán - az Ezüsthegy utcához hasonlóan – megjelennek a kettőzött házak, mely a sváb települések jellegzetessége, a harmadik kerületben csak itt van rá példa.

A Kőbánya utca déli (páratlan) oldala kisebb méretű telkeken kisebb méretű, szegényesebb kialakítású épületek épült be. A kisebb telekméret fő oka, telkek végében húzódó árok, mely jelentős csapadékvizet szállít a helyek felől.

BÉKÁSMEGYER-ÓFALU - PERJE UTCA

Azonosító:

3.2.5.

Cím:

Perje utca



FŐVÁROSI EGYEDI VÉDETTSÉGŰ ÉPÜLETEGYÜTTES

Azonosító:

Megnevezés:

3.2.5.

Perje utca páratlan oldala a Perje utca 3-tól a Perje utca 27-ig, páros oldala a Perje utca 2-től a Perje utca 18-ig

Védési rendelkezés száma:

37/2013. (V. 10.) Főv. Kgy. rendelet
Budapest főváros építészeti örökségének fővárosi helyi védelméről

Érintett helyrajzi szám(ok):

64578/2, 64580, 64581, 64584, 64585, 64688, 64589/2, 64590/1, 64591/1, 64592/1, 64593/5, 64594/9, 64594/10, 64595/1, 64566, 64565, 64564, 64562, 64561, 64560, 64559, 64558, 64557



ÉPÍTÉSZETTÖRTÉNETI ADATOK

Építmény típus:

épületegyüttes

Korszak:

Újkor (18. sz.) - Újkor (19. sz.)

Építés éve:

déli oldal: 18. sz. vége északi oldal: 19. sz. vége

Építészeti stílus:

Hosszúházas svábház



ISMERTETÉS

Az elsőként kialakult békásmegyeri Ezüsthely utca, Templom utca Kőbánya utca északi oldala után a Perje utca déli oldalán folytatódhattak az építkezések az XVIII. században.

A Perje u. északi oldala később, az 1860-as évek után kezdett beépülni, ezen a részen jellemzően fűrészfogas házsor alakult ki.

A szűk utca jellegzetes falusias képet mutat, a beépítés, a jellemzően kontyolás nélküli tetőzetek karakteres utcaképet ad.

Az utcában több új építésű épület is található, melyek jellegükben (tömegalakításukban, beépítési módjukban) általában illeszkednek az eredeti beépítéshez.

A Perje utcában megjelenő fűrészfogas beépítés védelme érdekében a szabályozási terv építési vonallal rögzíti a beépítési típust, itt nincs lehetőség utcával párhuzamosan beforduló épületszárny kialakítására sem.

Az utcában több épületen is megjelenik az Ófalura jellemző vakolatból kialakított „homlokzatszalg” is, mely tovább gazdagítja az utcaképet.



Felhasznált források:

Békásmegyer-Ófalu KSZT. – Örökségvédelmi Hatástanulmány (Urban-Lis Stúdió 2014.); 37/2013. (V. 10.) Főv. Kgy. Rendelet előterjesztésének 3.1. melléklete

BÉKÁSMEGYER-ÓFALU - SZENTHÁROMSÁG UTCA

Azonosító:

3.2.6.

Cím:

Szentháromság utca



FŐVÁROSI EGYEDI VÉDETTISÉGŰ ÉPÜLETEGYÜTTES

Azonosító:

Megnevezés:

3.2.6.

Szentháromság utca páratlan oldala a Szentháromság utca 27-ig, páros oldala a Szentháromság utca 2-től a Szentháromság utca 30-ig

Védési rendelkezés száma:

37/2013. (V. 10.) Főv. Kgy. rendelet
Budapest főváros építészeti örökségének fővárosi helyi védelméről

Érintett helyrajzi szám(ok):

64395, 64396, 64398, 64399, 64405/1, 64406, 64407, 64432, 64434, 64435, 64491, 64488, 64487, 64480, 64479, 64476, 64475, 64473/2, 64472, 64449/2, 64446/1, 64442/2, 64442/1, 64440/14



ÉPÍTÉSZETTÖRTÉNETI ADATOK

Építmény típus:

épületegyüttes

Korszak:

Újkor (19. sz.)

Építés éve:

1880-as évek körül

Építészeti stílus:

Hosszúházas svábház



ISMERTETÉS

A Szentháromság utca (földhivatali térképen még Békásmegyér utca) a kezdetektől fogva létező dűlőútként a településmag határa volt. Ettől a „Kapellen (Kápolna) Hut” domb irányába már csak szőlőtermesztés folytattak.

Ófalu területén a történeti telekszerkezet kettős. Egyfelől az első utcák – Templom u., Ezüsthegy u. és Kőbánya u. északi oldala – mentén több ezer m²-es területű telkek alakultak ki. Másfelől a történetileg később létrejött és beépült utcák mellett 3-500 m² nagyságú aprótelkek jöttek létre. Ilyen aprótelkes történeti utca a Kőbánya u. déli oldala, a József u., Perje u., Vendel u., Szentháromság u., Virág u., Meggy u. egyes szakaszai, valamint a Kőbánya u. – Mező u.- Óbor u. – Honvéd u. közötti tömbök.

Az első telekmegosztások, és az utcában az első épületek először az 1885-ös térképen láthatók, ettől tekinthetünk belakott utcaként a Szentháromság utcára.

Az utcában a déli tájolású oldalhatáron álló beépítés a jellemző. Az utca nyugati (páros) oldalán hosszabb, a keleti (páratlan) oldalán apró méretű telkek találhatóak, mely a korábbi birtokstruktúrából következik.

Az utcában jellemzően kisebb méretű, az utca arányaihoz mérten jó arányú épületek vannak jelen.



Felhasznált források:

Békásmegyér-Ófalu KSZT. – Örökségvédelmi Hatástanulmány (Urban-Lis Stúdió 2014.); 37/2013. (V. 10.) Főv. Kgy. Rendelet előterjesztésének 3.1. melléklete

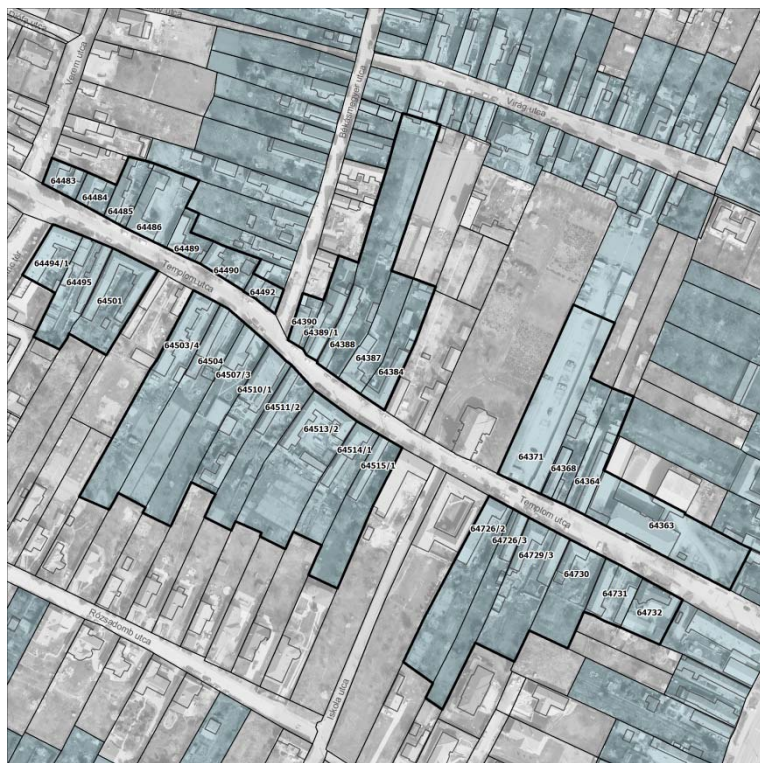
BÉKÁSMEGYER-ÓFALU - TEMPLOM UTCA

Azonosító:

3.2.7.

Cím:

Templom utca



FŐVÁROSI EGYEDI VÉDETTSÉGŰ ÉPÜLETEGYÜTTES

Azonosító:

Megnevezés:

3.2.7.

Templom utca páratlan oldala az Ezüsthegy utcától a Verem utcáig, páros oldala az Ezüsthegy utcától a Lőrinc térig

Védési rendelkezés száma:

37/2013. (V. 10.) Főv. Kgy. rendelet
Budapest főváros építészeti örökségének fővárosi helyi védelméről

Érintett helyrajzi szám(ok):

(!) 64362, 64363, 64364, 64367, 64368, 64371, 64384, 64387, 64388, 64389/1, 64390, 64492, 64490, 64489, 64486, 64485, 64484, 64483, 64733, 64732, 64731, 64730, 64729/3, 64726/3, 64726/2, 64515/1, 65514/1, 64513/2, 64511/2, 64510/1, 64507/3, 64504, 64503/4, 64501, 64495, 64494/1



ÉPÍTÉSZETTÖRTÉNETI ADATOK

Építmény típus:

épületegyüttes

Korszak:

Újkor (18. sz.)

Építés éve:

1736-tól

Építészeti stílus:

Hosszúházas - kettőzött házas svábház



ISMERTETÉS

A Templom utca Békásmegyeren már a legkorábban kialakult utcahálózat szerves részét képezi, az Ezüsthegy utcára merőlegesen, annak egykori beépített szakaszának felezőpontjában, így beépítése az „ősfalu” részeként említhető.

Békásmegyér eleinte igen kicsiny, néhány utcás településformát mutatott. 1754-ben Szent Józsefről elnevezett egyházközségük már saját templom építésébe kezdett, mely 1789-re készült el. A falu temetője már 1736-tól a Templom utcában, a templomkertben volt, majd később a mai Táncsics Mihály utca - Égető utca sarkán kapott helyet.

A Templom utcában öt műemlék épület is található, melyek közül négy az 1750-1780 között épült.

Az utca beépítési módja változatos képet mutat. Egyfelől megmaradtak a hagyományos oldalhatáron álló beépítésű hosszúházak, azonban hamar elindult a városiasabb jellegű „hajlított házas” kialakítás, mely több helyen zárt sorúan kapcsolódik a szomszédos épületekhez. A történeti Ófaluban a szabadonálló beépítés is megjelenik. A templom speciális esetén túl, szabadonálló beépítéssel vagy a közösségi épületek, vagy a már nem falusias, polgári, kisvárosi épületek létesültek. Ilyen a Templom u. elején az iskola épülete (a későbbi bővítés nélkül).

Felhasznált források:

Békásmegyér-Ófalu KSZT. – Örökségvédelmi Hatástanulmány (Urban-Lis Stúdió 2014.); 37/2013. (V. 10.) Főv. Kgy. Rendelet előterjesztésének 3.1. melléklete

BÉKÁSMEGYER-ÓFALU - VIRÁG UTCA

Azonosító: **3.2.8.**

Cím: **Virág utca**



FŐVÁROSI EGYEDI VÉDETTSÉGŰ ÉPÜLETEGYÜTTES

Azonosító: **3.2.8.** Megnevezés:

Virág utca páros oldala a Virág utca 4-től a Virág utca 24-ig, páratlan oldala a Virág utca 3-tól a Virág utca 23-ig

Védési rendelkezés száma:

37/2013. (V. 10.) Főv. Kgy. rendelet
Budapest főváros építészeti örökségének fővárosi helyi védelméről

Érintett helyrajzi szám(ok):

64400, 64401, 64402, 64403, 64380/1, 64379, 64378, 64377, 64376, 64370, 64373/2, 64408, 64409, 64410, 64411, 64412, 64413, 64414, 64416, 64417, 64418, 64419



ÉPÍTÉSZETTÖRTÉNETI ADATOK

Építmény típus: épületegyüttes

Korszak: Századforduló (19-20. sz.)

Építés éve:

Építészeti stílus: Hosszúházas svábház



ISMERTETÉS

A Virág u. a történeti Ófalu egyik legfiatalabban beépített utcája. A Szentháromság utca betelepülése után indult csak meg az egykori „Kirchen acker” - templomhoz tartozó földek - és a település beépült részét elválasztó dűlőút menti telkek parcellázása.

A terület már az 1750-évektől kiemelt helyszín volt, a régi térképek igazolják, hogy az 1930-as években a templom és az iskola között volt az óvoda is, és az erre az időszakra már létrehozott Virág utca végén – az Ezüsthegy utca felé fordulva állt a Községháza (ma egy felvonulási épületben ezen a telken működik a Mustármag óvoda).

A karakteres beépítésű utcaképet megtöri, de egyben érdekes színfoltként jelentkezik a Virág u. 11. szám alatt álló villa épülete, mely mind beépítési módjában mind karakterében elüt az Ófalu tapasztaiktól. A XX. század elején épült épület a polgári életforma megjelenésének lenyomata.

Az utca meghatározó épülete a Meggyfa utca sarkán, az utcára merőleges gerincű, lépcsős homlokzati vakolat tagozatokkal, két ikerablakkal, a régi arányokat tartó faragott fejezetekkel ellátott, oszlopos tornáccal, bejárati kapuszloppal, félköríves felső záródású, palcás bejárati ajtóval, kő lábazzal a hagyományos arányokat tiszteletben tartó épület. Az oromfalban egy db. kerek padlásablak, FJ monogram, és 1911-es évszám szerepel.



Felhasznált források:

Békásmegyér-Ófalu KSZT. – Örökségvédelmi Hatástanulmány (Urban-Lis Stúdió 2014.); 37/2013. (V. 10.) Főv. Kgy. Rendelet előterjesztésének 3.1. melléklete

KERÜLETI VÉDETTSÉG

BUDAPEST III. KERÜLET ÖRÖKSÉGVÉDELMI HATÁSTANULMÁNY



	helyi védelemmel érintett telek
	védelmi azonosító
23/2013. (III. 29.) önkormányzati rendelete - a helyi építészeti értékek védelméről - 1. sz. melléklete alapján	

		rajtszám	lépték
1031. BUDAPEST, KADÓSA U. 19-21. TEL: +361 242 2057, +361 242 2257 leírás megnevezése		-	M = 1 : 3 8 . 0 0 0
HELYI VÉDELEM			
Készült az állami alapadatok felhasználásával tervezési fázis v i z s g á l a t			
dátum 2014.12.13			
vezető tervező	tervező	tervező	okl. építésszámok
Liszkay Krisztina	Vásárhelyi Kinga	Szczuka Levente	Szczuka Attila
TT/1 01-1455	TT 01-3723	TT 01-8111	É/1 13-1009
			gis Krébesz András

JÉZUS SZÍVE KÁPOLNA – „FILOXÉRA” KÁPOLNA

Azonosító: **HV-001**

Cím:

Bécsi út 411-413.



HELYI VÉDETT ÉPÜLET, ÉPÍTMÉNY

Azonosító: **HV-001** Megnevezés: **Jézus Szíve Kápolna – „Filoxéra” kápolna**

Védési rendelkezés száma: 23/2013. (III. 29.) önkormányzati rendelet 1. sz. melléklet

Érintett helyrajzi szám(ok): 21862



ÉPÍTÉSZETTÖRTÉNETI ADATOK

Építmény típus: épület
Korszak: Újkor (19. sz.)
Építés éve: 1886
Építészeti stílus: klasszicista
Építés:
Építtető: Óbudai polgárok

ISMERTETÉS

Az 1880-as években főváros szerte felütötte fejét a pusztító filoxéra. A kápolnát 1886-ban építették a főváros római katolikus polgárai.

A kápolnát Óbuda római katolikus polgárai 1886-ban építették és ajánlották fel Jézus Szívének abból az alkalomból, hogy a filoxéra okozta nagy csapást átvészelték. A kápolna elé a 1886-ban felállított kőkereszt helyett 2006-ban új kőkeresztet állítottak, öntött vasból készült korpusszal. A romantikus stílusú épület homlokzatán kis torony áll. A téglalap alaprajzú hajóhoz félköríves szentély csatlakozik. Az egyszerű fehérre meszelt falak régi falusi templomok hangulatát keltik. A Jézus Szíve főoltár szobrától jobbra és balra egy-egy szobor Szent Józsefet és Szűz Máriát ábrázolja. A faszervezetű kórus mellvédje díszes faragású. A kórus alatt a bejáratnál vörös márvány szenteltvíztartó található. Évente egyszer, a kápolna búcsújakor, szeptember első szombatján jönnek a Szentháromság plébániáról "sváb misét" tartani. Jézus szívére a kaputimpanonban a festett szív dombormű is utal.

Felhasznált források:
<http://www.haromhegyek.hu/page.php?9>

DEREGLYE UTCAI LAKÓÉPÜLET

Azonosító:

HV-004

Cím:

Dereglye utca 1/a.



HELYI VÉDETT ÉPÜLET, ÉPÍTMÉNY

Azonosító:
HV-004


Megnevezés:
Lakóépület

Védési rendelkezés
száma:

23/2013. (III. 29.) önkormányzati rendelet
1. sz. melléklet

Érintett helyrajzi
szám(ok):

14627/1



ÉPÍTÉSZETTÖRTÉNETI ADATOK

Építmény típus:

épület

Korszak:

II. Világháború után (20. sz.)

Építés éve:


1944

Építészeti stílus:

modern

Építész:

Építtető:



ISMERTETÉS

A Dereglye-Uszály-Evező- Árpád fejedelem út -Szépvölgyi út - Kolosy tér Lajos utca három háztömb jó részét az 1937-39-es szabályozási terv alapján, egységes elvek szerint építették be modern bérházakkal. A kisajátított és újra parcellázott területen magánépíttetőik emeltek különböző építészek által tervezett bérházakat 1940-44 között. A különböző architektúrájú épületeket az azonos párkánymagasság, a magastető és a zárt-, illetve nyitott erkélyek rendszere fogja egységbe.

Az épületek homlokzatát a horizontálisan, és vertikálisan sávokba fogott nyílások, zárterkélyek teszik jellegzetessé, ill. a középső zárterkélyhez csatlakozó karcsú szerkezetű erkélyek, hálós osztású korláttal, vagy tömör mellvéddel.

A bérházak részben vasbetonvázasak, általában háromfogatúak, a sarkokon négy- ötfogatúak. A lakások 1-3 szoba-hallosak, összkomfortosak. A főutcákra néző homlokzatok igényesebb kivitelűek (kőlapburkolat, terméskő lábazat és klinkerburkolat), a mellékutcára nézők vakoltak, egyszerűbbek.

A Dereglye utcai épületen kőburkolat és vakolat váltja egymást, a sarokhatást jól kihangsúlyozza az első emelet szintjén lévő női szobor.



Felhasznált források:

Ferkai András: Buda építészete a két világháború között Bp 1995; Google maps; Google Streetview

EVEZŐ UTCAI LAKÓÉPÜLET

Azonosító: **HV-005**

Cím: **Evező utca 1.**



HELYI VÉDETT ÉPÜLET, ÉPÍTMÉNY

Azonosító: **HV-005**
Megnevezés: **Lakóépület**


Védési rendelkezés száma: 23/2013. (III. 29.) önkormányzati rendelet 1. sz. melléklet

Érintett helyrajzi szám(ok): 14625/1



ÉPÍTÉSZETTÖRTÉNETI ADATOK

Építmény típus: épület
Korszak: Két Világháború között (20. sz.)
Építés éve: 1941 körül
Építészeti stílus: modern
Építész:
Építtető:



ISMERTETÉS

A Dereglye-Uszály-Evező- Árpád fejedelem út -Szépvölgyi út - Kolosy tér Lajos utca három háztomb jó részét az 1937-39-es szabályozási terv alapján, egységes elvek szerint építették be modern bérházakkal. A kisajátított és újra parcellázott területen magánépíttetőik emeltek különböző építészek által tervezett bérházakat 1940-44 között. A különböző architektúrájú épületeket az azonos párkánymagasság, a magastető és a zárt-, illetve nyitott erkélyek rendszere fogja egységbe.

Az épületek homlokzatát a horizontálisan, és vertikálisan sávokba fogott nyílások, zárterkélyek teszik jellegzetessé, ill. a középső zárterkélyhez csatlakozó karcsú szerkezetű erkélyek, hálós osztású korláttal, vagy tömör mellvéddel.

A bérházak részben vasbetonvázások, általában háromfogatúak, a sarkokon négy- ötfogatúak. A lakások 1-3 szoba-hallosak, összkomfortosak. A főutcákra néző homlokzatok igényesebb kivitelűek (kőlapburkolat, természetes lábazat és klinkerburkolat), a mellékutcára nézők vakoltak, egyszerűbbek.

Az Evező utcai sarokház az Árpád fejedelem útja felé nagyobb kiugrással és erkéllyel néz. Az épület a kiugrásokat leszámítva nagyjából vakolt, pincszintjén kocsmá található.



Felhasznált források:
Ferkai András: Buda építészete a két világháború között Bp 1995; Google maps; Google Streetview
Újlak és Óbuda városszabályozási terve • 1936 (Arcanum kiadó)

ÓBUDAI MALOM – LAKTANYA ÉPÜLETEK

Azonosító:

HV-015

Cím:

Vörösvári út 101-105.



HELYI VÉDETT ÉPÜLET, ÉPÍTMÉNY

Azonosító:

HV-015

Megnevezés:

Régi malom – laktanya épületek

Védelmi rendelkezés száma:

23/2013. (III. 29.) önkormányzati rendelet
1. sz. melléklet

Érintett helyrajzi szám(ok):

16916/3, 16916/5

ÉPÍTÉSZETTÖRTÉNETI ADATOK

Építmény típus:

épület

Korszak:

Századforduló (19-20. sz.)

Építés éve:



1895 és 1908 között

Építészeti stílus:

historizáló

Építész:

Építtető:



ISMERTETÉS

Óbudán a Hévízi út Vörösvári út és Hunor utca közötti szakaszán található az Óbudai Malom épületének frontja. A BHÉV 1906-ban iparvágányt fektetett Filatorigáttól a Bogdáni és Hévízi úton, elsősorban a Bécsi út Hármashatár-hegy felőli oldalán fekvő Újlaki Téglagyárhoz, illetve a malomig, ami akkor a honvédség élelmezési raktára volt.

Maga az épület valamikor 1895 és 1908 között épült (az előbbi keltezésű térképen még nem szerepel, az utóbbin már igen). Kezdetben csak élelmezési raktár volt, 1931-es dokumentum szerint már - csakis a honvédségnek dolgozó - malom is működött benne. Az '50-es években a Vörös Hadseregnek dolgozott, a mellette lévő, Vörösvári úti két épületben (lásd az utolsó melléklet kép) laktanya is volt ('56-ban a Schmidt-kastélyból lőtték - sikertelenül - a forradalmárokat). A '60-as években már "Óbudai Malom" néven működött.

A '80-as években már megszűnt, privatizálták, jelenleg az egykori malom területén ingatlanfejlesztés évekkel ezelőtt megtorpant.



Felhasznált források:

Saját fotók; Nyilvántartási Dokumentáció; <http://egykor.hu/budapest-iii--kerulet/obudai-malom/784>

KENYERES UTCAI KISBUDA GYÖNGYE ÉTTEREM

Azonosító:

HV-016

Cím:

Kenyeres utca 34.



HELYI VÉDETT ÉPÜLET, ÉPÍTMÉNY

Azonosító:
HV-016

Megnevezés:


Kisbuda Gyöngye étterem

Védési rendelkezés
száma:

23/2013. (III. 29.) önkormányzati rendelet
1. sz. melléklet

Érintett helyrajzi
szám(ok):

17383



ÉPÍTÉSZETTÖRTÉNETI ADATOK

Építmény típus:

épület

Korszak:

Századforduló (19-20. sz.)


Építés éve:

Építészeti stílus:

historizáló

Építés:

Építtető:






ISMERTETÉS

Földszintes, alápincézett, L alakú, zártosú beépítésű lakóépület, egyenes földszinti nyílászárókkal, rusztikus terméskő lábazattal. A XX. Sz. elején épülhetett.

A homlokzat 5 tengelyes, amiből a középső az étterem bejárata, a bal szélső a kétszárnyú kapu.

A Kenyeres utcában, az egykori Hörpintő nevű kiskocsmá helyén, 1990-ben nyílt meg a békebeli, családi hangulatú étterem.

A Védelmi Nyilvántartás szerint nem a teljes épület, csak az épület utcai homlokzata számít védettnek.



Felhasznált források:

ARANYHEGYI POGÁNY TORONY

Azonosító: **HV-019**

Cím:

Kilátó utca



HELYI VÉDETT ÉPÜLET, ÉPÍTMÉNY

Azonosító: **HV-019**
Megnevezés: **Pogány torony**

Védési rendelkezés száma: 23/2013. (III. 29.) önkormányzati rendelet 1. sz. melléklet




Érintett helyrajzi szám(ok): 22566/2



A torony 1935-ös és mai állapota

ÉPÍTÉSZETTÖRTÉNETI ADATOK

Építmény típus: építmény
Korszak: Két Világháború között (20. sz.)
Építés éve: 1935
Építészeti stílus: neoromán
Építész: Taubel Géza
Építtető: Szász Farkas gazdatiszt



ISMERTETÉS

Az aranyhegyi kilátótorony 1934-35-ben épült. Építtetője Szász Farkas gazdatiszt. Tervezője Taubel Géza okleveles építésmérnök. Kivitelezője: Wühl Géza épület és kőfaragó vállalkozó. A tervek kételemes kilátótorony címen adták be a fővárosához. A torony rendeltetéséről az akkor 78 éves Szász Farkas az alábbiakat írta: "Kápolnaszerű ősi emlék: jelkép, mauzóleum. Rossz időben menhely is, szabad bemenet arra is, hogy fogalmaid számba vedd." Keletkezése körülményeinek alaposabb vizsgálata érdekes történelmi háttérrel hozott felszínre. 1910-ben megalakult a Magyar Ázsiai Társaság. Az I. Világháborút követően komoly nemzetközi kapcsolatokat építettek ki kelet felé. A mozgalomból különböző egyesületek, szekciók, ill. egy magyar vallási közösség (a Turáni Egyistenhívők Tábora, Egyháza) is létrejött. Ennek a tagja volt Szász Farkas is, aki a saját telkén építette fel a toronyt, mely körül különböző összejöveteleket tartottak, napfordulós szertartásokat rendeztek, de esküvők megtartására is használták. Később erős németellenesség kapott hangot a társaságban, amiért rendszeres zaklatásnak voltak kitéve. A torony avatása 1935-ben volt. Az első rongálás 1936 decemberében történt, amikor ellopták tetejéről a bronz sást, és összetörték a földszinti részben lévő oltárt. A háború folyamán kisebb károkat szenvedett, ám 1972-t követően az új tulajdonos ideje alatt tragikus pusztítás ment keresztül.

Felhasznált források:
<http://www.muemlekem.hu/muemlek?id=12076>; <http://induljegyuton.hu/?tag=pogany-torony>
http://obudai.blog.hu/2009/08/07/pogany_torony_az_aranyhegyen;

KISCELLI UTCAI ISKOLA

Azonosító:

HV-021

Cím:

Kiscelli utca 78-82.



HELYI VÉDETT ÉPÜLET, ÉPÍTMÉNY

Azonosító:
HV-021

Megnevezés:
Iskola

Védési rendelkezés
száma:

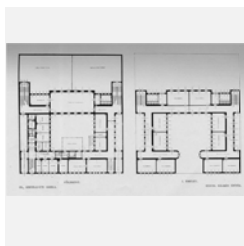
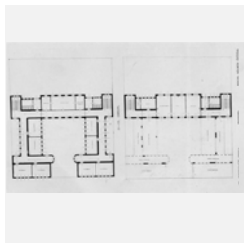
23/2013. (III. 29.) önkormányzati rendelet
1. sz. melléklet

Érintett helyrajzi
szám(ok):

17310

ÉPÍTÉSZETTÖRTÉNETI ADATOK

Építmény típus: épület
Korszak: Századforduló (19-20. sz.)
Építés éve: 1911-1912
Építészeti stílus: modern
Építész: Reichl Kálmán
Építtető: BP Székesfőváros



ISMERTETÉS

A kiscelli-úti székesfővárosi iskola és környéke
Az Elemi iskola tervezője (az Óbudai Gázgyárat is tervező) Reichl Kálmán. 1911-1912
A korabeli gyermekközpontú, modern pedagógiai törekvések térhódítását jelzi a Kiscelli úti iskola és óvoda.
Az óvoda udvari játszótérrel Márfy Ödön freskóival díszített. A falkép secco technikával készült a Kiscelli út 78-82. szám iskola-óvoda épület játszótér felőli, külső falára.



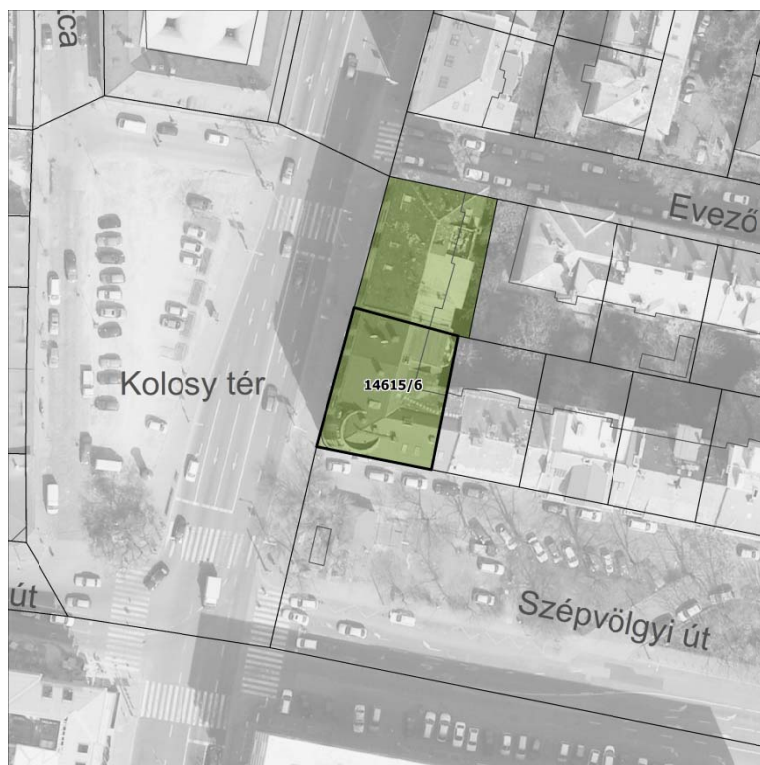
1945-1948 között Iparostanonc Iskola, majd Gelléri Andor Endre Nyelvi Tagozatos Általános Iskola, ma az Óbudai egyetem KC működik, az épülettömb 23 tanteremmel és 5 laboratóriummal szolgálja a hallgatók képzését.

Felhasznált források:

KOLOSY TÉR 1/A - LAKÓÉPÜLET

Azonosító: **HV-024**

Cím: **Kolossy tér 1/a.**



HELYI VÉDETT ÉPÜLET, ÉPÍTMÉNY

Azonosító: **HV-024**
Megnevezés: **Lakóépület**


Védési rendelkezés száma: 23/2013. (III. 29.) önkormányzati rendelet 1. sz. melléklet

Érintett helyrajzi szám(ok): 14615/6



ÉPÍTÉSZETTÖRTÉNETI ADATOK

Építmény típus: épület
Korszak: Két Világháború között (20. sz.)
Építés éve: 1941
Építészeti stílus: modern
Építész: Báthory István
Építtető:




ISMERTETÉS

A Kolossy tér 1/a. számú sarokházat kiemelt, hengeres sarokrésszel, hullámosan profilozott kőburkolattal és attikafalán álló két ősmagyar szoboralakkal Báthory István tervezte 1941-ben.

A három háztömb jó részét az 1937-39-es szabályozási terv alapján, egységes elvek szerint építették be modern bérlőházakkal. A kisajátított és újra parcellázott területen magánépíttetőik emeltek különböző építészek által tervezett bérlőházakat 1940-44 között.

Különös figyelmet érdemel a Kolossy tér –Evező u. Árpád fejedelem útja – Szépvölgyi úti tömb. A különböző architektúrájú épületeket az azonos párkánymagasság, a magastető és a zárt-, illetve nyitott erkélyek rendszere fogja egységbe. A keretes beépítés az Árpád fejedelem útja, a Szépvölgyi út és a Lajos utca felől zártosul és négyemeletes, a Dunára merőleges mellékutcák és az újonnan nyitott Uszály utca mentén fellazított és háromemeletes. A bérlőházak részben vasbetonvázazatok, általában háromfogatúak, a sarkokon négy- ötfogatúak. A lakások 1-3 szoba-hallosak, összkomfortosak. A főutcákra néző homlokzatok igényesebb kivitelűek (kőlapburkolat, terméskő lábazat és klinkerburkolat), a mellékutcára nézők vakoltak, egyszerűbbek.

A Kolossy tér 1/a épülete kimagasló sarokképzése miatt kiemelkedik a többi épület közül, markáns elemként jelentkezik a téren.



Felhasznált források:
Ferkai András: Buda építészete a két világháború között Bp 1995.

KOLOSY TÉR 1/B - LAKÓÉPÜLET

Azonosító:

HV-025

Cím:

Kolossy tér 1/b.



HELYI VÉDETT ÉPÜLET, ÉPÍTMÉNY

Azonosító:
HV-025

Megnevezés:
Lakóépület

Védési rendelkezés
száma:

23/2013. (III. 29.) önkormányzati rendelet
1. sz. melléklet

Érintett helyrajzi
szám(ok):

14615/7



ÉPÍTÉSZETTÖRTÉNETI ADATOK

Építmény típus:

épület

Korszak:

Két Világháború között (20. sz.)

Építés éve:

1941

Építészeti stílus:

modern

Építész:

Gregersen Hugó

Építtető:




ISMERTETÉS

A Kolossy tér 1/a. számú sarokházat kiemelt, hengeres sarokrészsel, hullámosan profilozott kőburkolattal és attikafalán álló két ősmagyar szoboralakkal Báthory István tervezte 1941-ben.

A három háztömb jó részét az 1937-39-es szabályozási terv alapján, egységes elvek szerint építették be modern bérlőházakkal. A kisajátított és újra parcellázott területen magánépíttetőik emeltek különböző építészeti által tervezett bérlőházakat 1940-44 között.

Különös figyelmet érdemel a Kolossy tér –Evező u. Árpád fejedelem útja – Szépvölgyi úti tömb. A különböző architektúrájú épületeket az azonos párkánymagasság, a magastető és a zárt-, illetve nyitott erkélyek rendszere fogja egységbe. A keretes beépítés az Árpád fejedelem útja, a Szépvölgyi út és a Lajos utca felől zártosul és négyemeletes, a Dunára merőleges mellékutcák és az újonnan nyitott Uszaly utca mentén fellazított és háromemeletes. A bérlőházak részben vasbetonvázask, általában háromfogatúak, a sarkokon négy- ötfogatúak. A lakások 1-3 szoba-hallosak, összkomfortosak. A főutcákra néző homlokzatok igényesebb kivitelűek (kőlapburkolat, terméskő lábazat és klinkerburkolat), a mellékutcára nézők vakoltak, egyszerűbbek.

A Kolossy tér 1/b épülete a Kolossy tér meghatározó térfala. Felső szintjei kőburkolatosak, alsó két szintje vakolt.



Felhasznált források:

Ferkai András: Buda építészete a két világháború között Bp 1995
Újlak és Óbuda városszabályozási terve • 1936 (Arcanum kiadó)

CSILLAGHEGYI JÉZUS SZÍVE PLÉBÁNIATEMPLOM ÉS PARÓKIA

Azonosító:

HV-027

Cím:

Lehel utca 16.



HELYI VÉDETT ÉPÜLET, ÉPÍTMÉNY

Azonosító:
HV-027

Megnevezés:



**Csillaghegyi Jézus Szíve
plébániatemplom és parókia**

Védési rendelkezés
száma:

23/2013. (III. 29.) önkormányzati rendelet
1. sz. melléklet

Érintett helyrajzi
szám(ok):

61196



ÉPÍTÉSZETTÖRTÉNETI ADATOK

Építmény típus:

épület

Korszak:

Két Világháború között (20. sz.)

Építés éve:

1928

Építészeti stílus:

modern

Építész:

Baumgarten Sándor

Építtető:



ISMERTETÉS



Az első világháború után kialakuló kertvárosban lakó 3000 római katolikus csillaghegyi hívő elhatározta, hogy templomot épít.

Az építési tervet Baumgarten Sándor készítette, és a templomot 1928. december 2-án Serédi Jusztinián bíboros prímás szentelte fel.

A templom főoltára és a tabernákulum ruszkicai márványból készült. A főoltáron lévő Jézus Szíve szobor carrarai márvány. A jobb oldali fülkében van a Limpiászi Feszület élethű mása. A hajóban jobbra Szent József fából készült szobra, a másik oldalon ugyancsak fából faragott gyönyörű és értékes Magyarok Nagyasszonya szobor áll.

A főoltár két oldalán festett üvegablakokat látunk, az egyik Szent István királyt ábrázolja, amint felajánlja a koronát a Szűz Anyának. A másik Árpád-házi Szent Erzsébetet, a szegények védőszentjét állítja elének.

A templom előkertjében szépen gondozott növényzet, világháborús és vallási szobrok találhatóak.



Felhasznált források:

<http://osszefogas.lapunk.hu/?modul=oldal&tartalom=1152388>

SAN MARCO UTCAI IRGALOM HÁZA

Azonosító:

HV-028

Cím:

San Marco utca 48-50.



HELYI VÉDETT ÉPÜLET, ÉPÍTMÉNY

Azonosító: **HV-028** Megnevezés: **Volt Irgalom háza**


Védési rendelkezés száma: 23/2013. (III. 29.) önkormányzati rendelet 1. sz. melléklet

Érintett helyrajzi szám(ok): 17321



ÉPÍTÉSZETTÖRTÉNETI ADATOK

Építmény típus: épület
Korszak: Századforduló (19-20. sz.)
Építés éve: 1901
Építészeti stílus: historizáló-neoreneszánsz
Építész: Hofhauser Elek
Építtető: San Marco hercegné Nákó Miléva



ISMERTETÉS

3 emeletes, szabadonálló, U alakú beépítésű századfordulós, kórházépület 21. századi, modern bővítéssel a tömbbelsőben. Capece Zurio San Marco herceg özvegye, (Nákó Miléva) egy alapítványt hozott létre egy gyógyíthatatlan betegek számára tervezett intézmény megépítéséhez.

Ennek segítségével Óbudán, a San Marco utcában 1901-ben nyílt meg az Irgalom Háza. A betegek ápolását a pálos Szent Vince női irgalmasrend (alapítása: 1571-ben, Franciaországban) tagjai végezték. A két világháború között is folytatták tevékenységüket, ám a háború óriási károkat okozott az épületben. A bombák megrongálták a tetőt, a gazdasági épületeket és a kápolnát is. 1949-ben az állam beszüntette a kórház működését, előbb felcser-képzés, 1954-től a Fodor József Egészségügyi Szakiskola, 1975-től 2001-ig az egészségügyi főiskolai képzés kapott itt helyet.

2002-től évekig üresen állt, majd 2008-tól beköltözött a Csalogány óvoda, általános iskola, készségfejlesztő speciális szakiskola EGYMI, diákotthon és gyermekotthon, ami a közép súlyos értelmi fogyatékos gyermekek oktató és fejlesztő intézménye. Az intézményben 90 fős kollégium és 40 fős belső gyermekotthon működik teljes körű ellátással.



Felhasznált források:
Simon Katalin: Az Óbudai Irgalom Háza történetének vázlata
http://www.btm.hu/feltoltes/tbm/37/04_simon_37TBM_OK.pdf

ÚJVÁR UTCAI IDŐSEK OTTHONA

Azonosító:

HV-030

Cím:

Újvár utca 2.



HELYI VÉDETT ÉPÜLET, ÉPÍTMÉNY

Azonosító:
HV-030

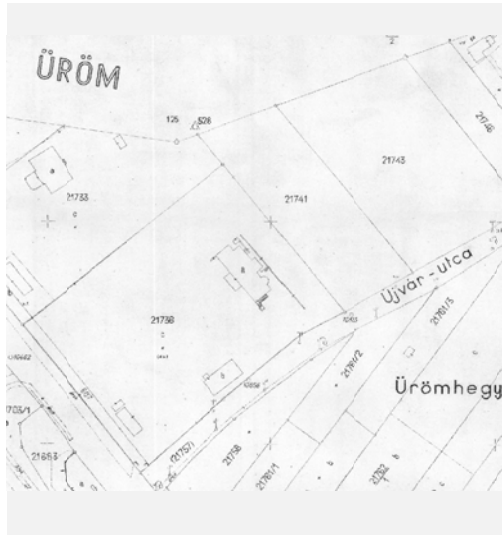

Megnevezés:
Idősek otthona

Védési rendelkezés
száma:

23/2013. (III. 29.) önkormányzati rendelet
1. sz. melléklet

Érintett helyrajzi
szám(ok):

21736/1



ÉPÍTÉSZETTÖRTÉNETI ADATOK

Építmény típus:

épület

Korszak:

II. Világháború után (20. sz.)

Építés éve:

20. század közepe

Építészeti stílus:

neoklasszicista

Építés:

Építtető:

ISMERTETÉS

A szabadonálló épület határozott kastély/kúria architektúrát mutat, az építési korát a XX. sz. elejére-közepére tehetjük. Az oldalszárnyak egy emeletes, manzárdtetős kialakításúak. Közöttük három falazott oszlopon álló fedett tornác alatt nyílik a főbejárat. A kiugratott széles középrizalit felett a 2. emeleti szinten kőbábos terasz, ezt az emeleti szintet timpanonos kialakítású oromfal zárja. A kontyolt manzárdtető francia palafedésű, csúcsos bádogdíszítésű tetőablakkal. A főhomlokzat vakolt, egyszerű keretezésű egyenes záródású ablakkal.

Az épület hátsó, középső traktusában egy 3 szint magas, négyzetes alaprajzú toronyépítmény magasodik, barokkos szerkesztésű, francia palafedésű, csúcsos toronysisakkal. A torony az épület legkarakteresebb eleme, a legfelső szinten mind a négy irányban kettős ablakkal.

A főépülethez több melléképület csatlakozik (szervetlenül).

Cat Otthon Nonprofit Kft. Idősek Otthona

A kétszintes kúria épületben és a mellette lévő 70-80-as években épült épületekben jelenleg idősek otthona működik, az apartmanok és 1-3 ágyasak saját fürdőszobával, a betegszobák 4-4 ágyasak.

Felhasznált források:

<http://www.haromhegyek.hu/>; A III. kerület kataszteri térképe • 1963-67 (Arcanum kiadó)

CSILLAGHEGYI REFORMÁTUS TEMPLOM

Azonosító:

HV-031

Cím:

Vörösmarty utca 2/a.



HELYI VÉDETT ÉPÜLET, ÉPÍTMÉNY

Azonosító:

HV-031

Megnevezés:


Református templom

Védési rendelkezés száma:

23/2013. (III. 29.) önkormányzati rendelet
1. sz. melléklet

Érintett helyrajzi szám(ok):

61068



ÉPÍTÉSZETTÖRTÉNETI ADATOK

Építmény típus:

épület

Korszak:

Két Világháború között (20. sz.)

Építés éve:

1931-1941



Építészeti stílus:

historizáló

Építész:

Szántay Endre

Építtető:




ISMERTETÉS

Kontra Aladár óbudai lelkipásztor és Szántay Endre építész-egyházgondok (a templom tervezője) 1926-ban tették le a csillaghegyi templom alapkövét. 1931-re elkészült az alagsor és 1933-ra ideiglenes fémváznyon elhelyezett harangot is felszentelték. Önálló Egyházközséggé 1941-ben alakult és még ebben az évben, június 29-én Ravasz László püspök felszentelte a 15 év után elkészült templomot.

A görögkereszt alaprajzú templom pilisszentlászlói terméskőből épült. Nyugati oldalán hangsúlyos, a középkori campanilék hangulatát idéző harangtorony magaslik. A torony lábánál a dongaboltozatos előtérben emléktábla hirdeti a templomépítő lelkészek, az építész és a holland adományozók áldozatkészségét. Az építkezések 1/3-át holland adományokból fedezték.

A háború 1944 nyarán Magyarországot is elérte, de a templom sértetlen maradt. Budapest ostromakor 1945. február 9-én árvíz öntötte el Csillaghegy nagyobbik területét, ezért többen menekültek a magasabban fekvő, ekkor mentsvárrá váló templomba.



Felhasznált források:

<http://www.parokia.hu/lap/csilaghegy/cikk/mutat/bemutakozas/>
<http://www.csilaghegyiek.hu/vallas.html>

ELSŐ ÓBUDAI ÁLTALÁNOS ISKOLA

Azonosító:

HV-032

Cím:

Vörösvári út 93.



HELYI VÉDETT ÉPÜLET, ÉPÍTMÉNY

Azonosító:
HV-032

Megnevezés:

Első Óbudai Általános Iskola

Védési rendelkezés
száma:


23/2013. (III. 29.) önkormányzati rendelet
1. sz. melléklet

Érintett helyrajzi
szám(ok):

18729/2

ÉPÍTÉSZETTÖRTÉNETI ADATOK

Építmény típus: épület
Korszak: Századforduló (19-20. sz.)
Építés éve: 1902
Építészeti stílus: historizáló
Építész:
Építtető:



ISMERTETÉS

Az Első Óbudai Általános Iskola (Erste Altöfener Grundschule) Óbuda – ma is működő oktatási intézményei közül – legrégebben alapított iskolája. "Óbudai Városi Iskola" néven három évfolyammal kezdte meg működését az 1869/1870-es tanévben. A kezdeti barakképület helyén 1902-re készült el az új kétemeletes iskolaépület, amelyet 1958-ban bővítettek ki a harmadik emelettel.

Az iskola 1958 és 1995 között Czabán Samu nevét viselte, jelenlegi neve: Első Óbudai Általános Iskola

A négy és fél évtizedes különbséggel készült két kép jól mutatja az iskola környezetének változását: a földszintes házak helyébe panelek emelkedtek, a Vörösvári út jelentősen kiszélesedett (a korábbi kép baloldalán a járdaszegély, ahol most az út közepén lévő villamosmegálló széle).

Az épület az akkor megszokott módon klinkertégla burkolatot kapott, mely által jellegzetes utcaképet nyújt a Vörösvári úti panelépületek között.



Felhasznált források:

ÓBUDAI KOCSISZÍN - IRODA ÉPÜLET

Azonosító: **HV-033**

Cím: **Vörösvári út 115-117.**



HELYI VÉDETT ÉPÜLET, ÉPÍTMÉNY


Azonosító: **HV-033**
Megnevezés: **Iroda épület**

Védési rendelkezés száma: 23/2013. (III. 29.) önkormányzati rendelet 1. sz. melléklet

Érintett helyrajzi szám(ok): 16911

ÉPÍTÉSZEKTÖRTÉNETI ADATOK

Építmény típus: épület
Korszak: Századforduló (19-20. sz.)
Építés éve: 1907 körül
Építészeti stílus: historizáló
Építés:
Építettő:



ISMERTETÉS

A Földszint+1 emeletes, alápincézett ipari épület a századforduló körül épülhetett, az óbudai kocsiszín irodaépületeként funkcionált. A Vörösvári út felőli sárgás színű nyerstégla homlokzat 6 tengelyes, csak ablakokat tartalmaz, az épület bejárata a másik oldalon van.

Az ablakok körül a földszinten szegmensíves, az emeleten felül íves kváder utánzatú vakolatkeretekkel, és a szemöldökpárkányt és zárókövet imitáló vörös színű tégladísszal, a földszint felett profilos téglalaosztópárkánnyal.

Historizáló ívsoros profil téglaelemekből falazott főpárkánya felett a tető és az egykori bádogozás igen rossz állapotban van. A pinceablakokat befalazták.

1996. március 31-én az egykori Óbudai kocsiszínt bezárták. Az épület sokáig üresen állt, majd a BKV Rt. eladta. Az ingatlant megvásárló 2006-ban első lépésként az egykori forgalmi épület tetőzetét lebontatta, azóta az épület védelem nélkül pusztul.

Az elképzelt ingatlanfejlesztés és az építkezés évekkel ezelőtt leállt, a területen lévő épületek pusztulnak, a terület gazosodik.

Az egykori irodaépület jelenleg kritikus állapotban van.

Felhasznált források:
<http://egykor.hu/budapest-iii--kerulet/obudai-remiz-kocsiszin/2285>; <http://veke.hu/2004/10/az-obudai-kocsiszin-tortenete-1907-1996/>; Saját fotók

ÓBUDAI KOCSISZÍN - EGYKORI REMÍZ ÉPÜLETE

Azonosító: **HV-034**

Cím: **Hunor utca 40-42.**




HELYI VÉDETT ÉPÜLET, ÉPÍTMÉNY

Azonosító: **HV-034** Megnevezés: **Egykori Remíz épülete**

Védési rendelkezés száma: 23/2013. (III. 29.) önkormányzati rendelet 1. sz. melléklet

Érintett helyrajzi szám(ok): 16911



ÉPÍTÉSZETTÖRTÉNETI ADATOK

Építmény típus: épület
Korszak: Századforduló (19-20. sz.)
Építés éve: 1907
Építészeti stílus: historizáló
Építés:
Építtető:

ISMERTETÉS

Az 1900-as évek elején a Budapesti Közúti Vaspálya Társaság (BKVT) megnövelt járműállománya nagyobb tárolási férőhelyet igényelt ezért három új kocsiszín (remíz, forgalmi telep) épült, köztük 1907-ben az óbudai. A kocsiszín ideális volt az év elején elindult Óbuda, Fő tér – Bécsi út, majd az 1913-ban megnyitott Vörösvári úti, végig kétvágányú villamosvonalak kiszolgálására. 1933-ban, a trolibuszüzem óbudai megindulásával a kocsiszín egy részét elkülönítették a három gumikerékes jármű számára, az üzemegység így 1945-ig, a vonal megszüntetéséig trolibusz járműtelep is volt. A Vörösvári úton közlekedő 11-es és a Bécsi úti 7-es villamosok mellé ide kerültek az Árpád (Sztálin) hídon áthaladó 33, majd más villamosok is. Az 1984-ben megindult 1-es, valamint a Bécsi úton járó 17-es villamosoknak is ez a kocsiszín adott otthont. 1996. március 31-én a kocsiszínt bezárták, a villamoskocsikat szétesztették a többi kocsiszín között. Az épület sokáig üresen állt, majd a BKV Rt. eladta. Ezután pár évig raktárhelyiségként szolgált, majd az ingatlant megvásárló 2006-ban első lépésként a forgalmi épület tetőzetét lebontatta, azóta az épület védelem nélkül pusztul. Ugyanígy lebontották a kocsiszínt is (a szintén védelem alatt álló hátsó, Hunor utcai homlokzata kivételével). Helyén a régészeti feltárás római kori épület, vízvezeték, út maradványokat talált. Azóta az építkezés leállt, az épületek pusztulnak, a terület gazosodik.

Felhasznált források:
<http://egykor.hu/budapest-iii-kerulet/obudai-remiz-kocsiszin/2285> ; <http://veke.hu/2004/10/az-obudai-kocsiszin-tortenete-1907-1996/>

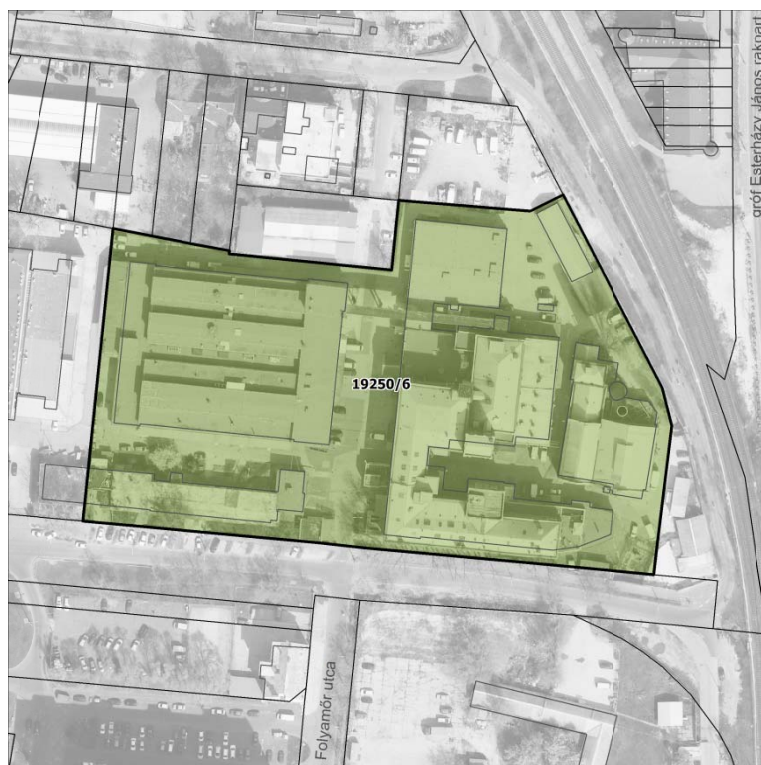
EGYKORI HARISNYAGYÁR ÉPÜLETEGYÜTTESÉ

Azonosító:

HV-003

Cím:

**Bogdáni út 1.
(Bogdáni út – Budai Promenád – HÉV vonal)**



HELYI VÉDETT ÉPÜLETEGYÜTTES

Azonosító:

HV-003

Megnevezés:

**Egykori Harisnyagyár épületei
(Bogdáni út – Budai Promenád – HÉV vonal
által határolt, az 1923-1928 között épült
épületegyüttes)**

Védési rendelkezés
száma:

23/2013. (III. 29.) önkormányzati rendelet
1. sz. melléklet

Érintett helyrajzi
szám(ok):

19250/6

ÉPÍTÉSZETTÖRTÉNETI ADATOK

Építmény típus:

épületegyüttes

Korszak:

Két Világháború között (20. sz.)

Építés éve:

1923-1928 között és 1940

Építészeti stílus:

historizáló

Építész:




Kollet József, Kellermann László, Singer Miksa, Vida Artúr

Építtető:

ISMERTETÉS

Az egykori Budapesti Harisnyagyár épületegyüttesének történeti magját Folyamór és a Bogdáni út sarkán elhelyezkedő, kifordított F betűhöz hasonló, alagsor + magassírdaszint + 2 emelet magasságú, az udvari részen változatos tömegtagolású épület képezi, melynek öblében helyezkedik el a kazánház épülete, a messziről is jól látható kemény építményével. A csarnokterek egymás mellé helyezésével kialakított, pillérvázás szerkezetű és poroszsüveg födémmel fedett, három lépcsőházzal is ellátott, s egységesen klinkertéglával és vakolattal burkolt épület főhomlokzata a Folyamór utcára és Bogdáni utcára néz. A főbejárat a Folyamór utcai homlokzaton helyezkedik el. A Bogdáni utcai homlokzat 11 tengelyes, míg a Folyamór utcai rész 3+6+4 tengelyes kialakítású.

A főépülethez mind keleten, mind északon toldalékszárnyak csatlakoznak, melyek lényegesen alacsonyabb magasságúak az épület fő tömegénél. Az egyes épületszárnyak által közrefogott szűk belső udvarokat rendkívül változatos és összetett formájú, klinkertéglával burkolt és vakarkádokkal lezárt homlokzatok határolják. Az első építési periódus 1923 – 1924.közötti, az utolsó (a 8 periódus.) 1940 körüli. A Budapest Harisnyagyár épületmagját alkotó, a Folyamór és a Bogdáni utca sarkán ma is álló épületegyüttesének kiépülése több ütemben történt, de lényegében az 1920-as évek végére lezárul.



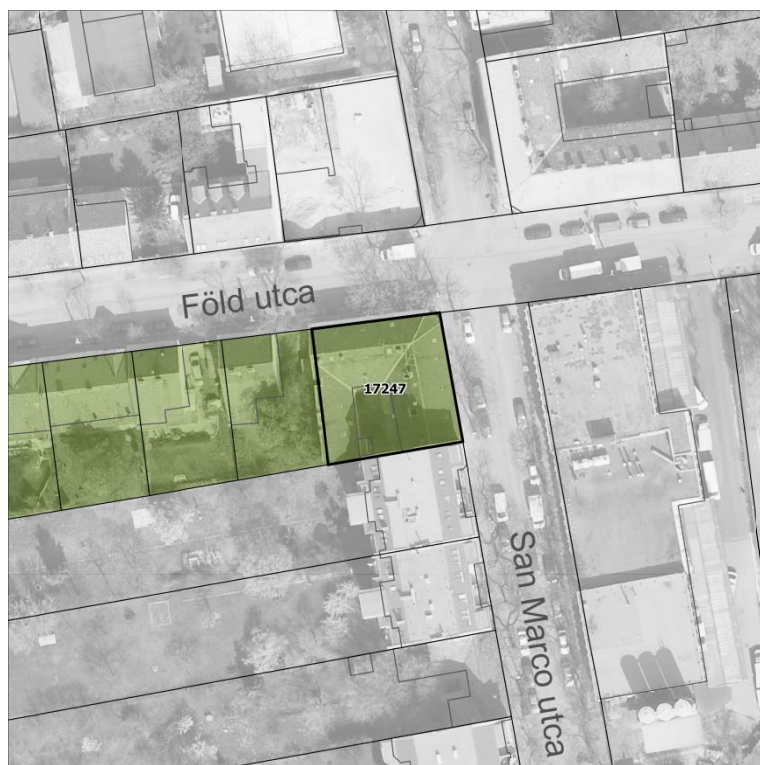
Felhasznált források:

Bp. III. Ker. Szentendrei út – Bogdáni út – hév vonal által határolt terület kerületi szabályozási tervéhez készített örökségvédelmi hatástanulmány - Frankó Ákos Mercedes és Társa bt. 2010. December hó
<http://egykor.hu/budapest-III-kerulet/budapesti-harisnyagyar/3019>

FÖLD UTCA 48/A - UTCAI HOMLOKZAT

Azonosító: **HV-007**

Cím: **Föld utca 48/a.**



HELYI VÉDETT ÉPÜLETRÉSZ

Azonosító: **HV-007**
Megnevezés: **Lakóépület – utcai homlokzata**

Védési rendelkezés száma: 23/2013. (III. 29.) önkormányzati rendelet 1. sz. melléklet

Érintett helyrajzi szám(ok): 17247



ÉPÍTÉSZETTÖRTÉNETI ADATOK

Építmény típus: épületrész
Korszak: Századforduló (19-20. sz.)
Építés éve:
Építészeti stílus: szecessziós
Építés:
Építtető:



ISMERTETÉS

Földszintes, alápincézett zárt sorú saroképület, U alakú beépítésű. A sarkán 45 fokban lecsapott magastetős épület bejárata a Föld utca felől nyílik.

A századfordulón épült polgári lakóépület, szecessziós stílusban. Szecessziós, hullámzó vakolattagozatokkal, eredeti nyílászárókkal, de utólagos külső műanyag. Redőnytokokkal. A lábázat hiányos, sérült.

A San Marco utcai homlokzat 5, a Föld utcai homlokzat 7 tengelyes, a sarkok 15 cm-es rizalitot képeznek.



Felhasznált források:
Saját fotók

FÖLD UTCA 48/B - UTCAI HOMLOKZAT

Azonosító:

HV-008

Cím:

Föld utca 48/b.



HELYI VÉDETT ÉPÜLETRÉSZ

Azonosító:
HV-008

Megnevezés:

Lakóépület – utcai homlokzata

Védési rendelkezés
száma:

23/2013. (III. 29.) önkormányzati rendelet
1. sz. melléklet

Érintett helyrajzi
szám(ok):

17248


ÉPÍTÉSZETTÖRTÉNETI ADATOK

Építmény típus: épületrész
Korszak: Századforduló (19-20. sz.)
Építés éve:
Építészeti stílus: szecessziós
Építés:
Építtető:



ISMERTETÉS

Földszintes, alápincézett utcafronton álló az utcavonallal párhuzamos gerincvonalú lakóépület.
A századfordulón épült magastetős épület, szecessziós stílusú, eredeti íves osztású pincei és földszinti nyílászárókkal, rusztiikus terméskő lábazattal.
A kerítés tömören falazott



Felhasznált források:
Saját fotók

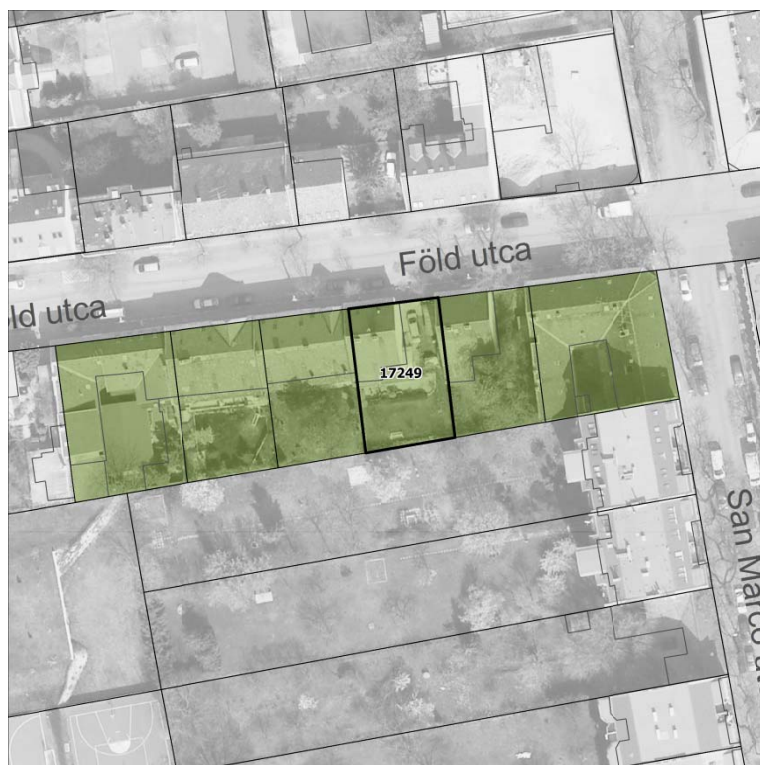
FÖLD UTCA 48/C - UTCAI HOMLOKZAT

Azonosító:

HV-009

Cím:

Föld utca 48/c.



HELYI VÉDETT ÉPÜLETRÉSZ

Azonosító:

HV-009

Megnevezés:

Lakóépület – utcai homlokzata

Védési rendelkezés száma:

23/2013. (III. 29.) önkormányzati rendelet
1. sz. melléklet

Érintett helyrajzi szám(ok):

17249

ÉPÍTÉSZETTÖRTÉNETI ADATOK

Építmény típus:

épületrész

Korszak:

Századforduló (19-20. sz.)

Építés éve:

Építészeti stílus:

romantikus

Építész:

Építtető:

ISMERTETÉS

Földszintes, alápincézett utcafronton álló zártsorú beépítésű lakóépület.

A század elején épült magastetős épület, romantikus stílusú, eredeti osztású pincei és ikres földszinti íves nyílászárókkal, vakolt lábazattal.

A kerítés tömören falazott.

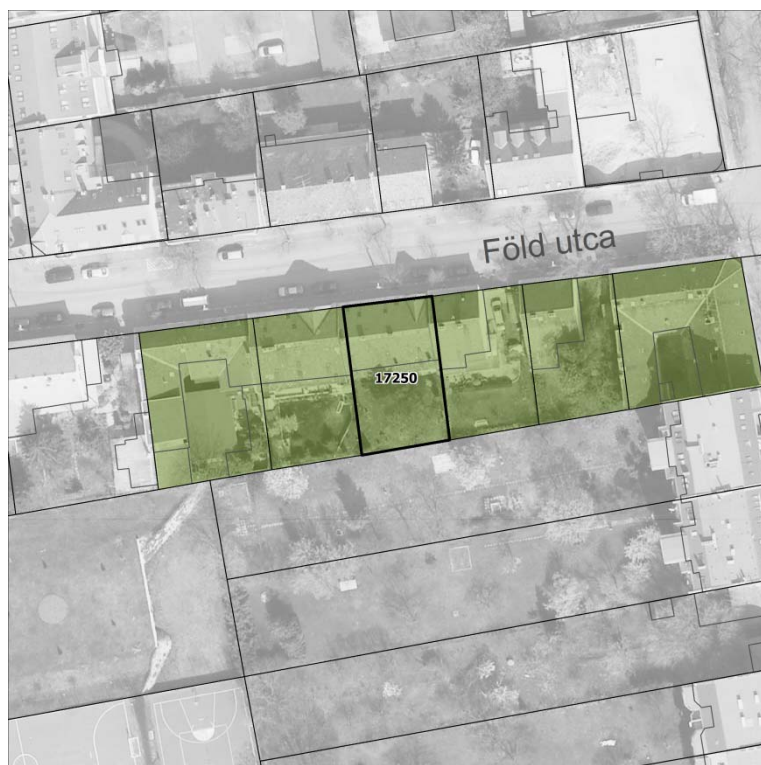


Felhasznált források:
Saját fotók

FÖLD UTCA 50/A - UTCAI HOMLOKZAT

Azonosító: **HV-010**

Cím: **Föld utca 50/a.**




HELYI VÉDETT ÉPÜLETRÉSZ

Azonosító: **HV-010**
Megnevezés: **Lakóépület – utcai homlokzata**


Védési rendelkezés száma: 23/2013. (III. 29.) önkormányzati rendelet 1. sz. melléklet

Érintett helyrajzi szám(ok): 17250



ÉPÍTÉSZETTÖRTÉNETI ADATOK

Építmény típus: épületrész
Korszak: Századforduló (19-20. sz.)
Építés éve:
Építészeti stílus: szecessziós
Építész:
Építtető:



ISMERTETÉS

Földszintes, alápincézett zártosú beépítésű lakóépület. A századfordulón épült magastetős épület, szecessziós stílusú, eredeti íves osztású pincei és egyenes földszinti nyílászárókkal, rusztikus terméskő lábazattal.
A homlokzat 4 tengelyes, amiből a bal oldali a hangsúlyos a bejárati kapuval és az oromfalas homlokzati tagozattal.
Az épületen emléktábla: Földes Andor zongoraművészre emlékezik.



Felhasznált források:
Saját fotók

FÖLD UTCA 50/B - UTCAI HOMLOKZAT

Azonosító: **HV-011**

Cím: **Föld utca 50/b.**



HELYI VÉDETT ÉPÜLETRÉSZ

Azonosító: **HV-011**
Megnevezés: **Lakóépület – utcai homlokzata**

Védési rendelkezés száma: 23/2013. (III. 29.) önkormányzati rendelet 1. sz. melléklet

Érintett helyrajzi szám(ok): 17251



ÉPÍTÉSZETTÖRTÉNETI ADATOK

Építmény típus: épületrész
Korszak: Századforduló (19-20. sz.)
Építés éve:
Építészeti stílus: szecessziós
Építész:
Építtető:




ISMERTETÉS

Földszintes, alapincézett zártsorú beépítésű lakóépület. A századfordulón épült magastetős épület, szecessziós stílusú, eredeti íves osztású pincei és félköríves földszinti nyílászárókkal, rusztikus terméskő lábazattal.

A homlokzat 4 tengelyes, amiből a bal oldali a hangsúlyos a bejárati kapuval és a 2 nyílás széles csonkakontyolt oromfalas homlokzati tagozattal.

Az épületen Dr. Merényi Gusztáv orvos vezérőrnagy emléktáblája található



Felhasznált források:
Saját fotók

FÖLD UTCA 50/C - UTCAI HOMLOKZAT

Azonosító: **HV-012**

Cím: **Föld utca 50/c.**




HELYI VÉDETT ÉPÜLETRÉSZ

Azonosító: **HV-012**
Megnevezés: **Lakóépület – utcai homlokzata**


Védési rendelkezés száma: 23/2013. (III. 29.) önkormányzati rendelet 1. sz. melléklet

Érintett helyrajzi szám(ok): 17252



ÉPÍTÉSZEPTÖRTÉNETI ADATOK

Építmény típus: épületrész
Korszak: Századforduló (19-20. sz.)
Építés éve:
Építészeti stílus:
Építész:
Építtető:



ISMERTETÉS

Földszintes, alapincézett zártosú beépítésű lakóépület. A századfordulón épült magastetős épület, meghatározhatatlan stílusú, egyenes pincei és földszinti nyílászárókkal, műkő lábazattal.
A homlokzat 6 tengelyes, amiből a jobb oldali második a kocsihajtó szélességű bejárati kapuval. Az épületben étterem működik.
Az épület elsősorban az egységes utcaépi beépítése miatt védett.

Felhasznált források:
Saját fotók; Google street view

ÓBUDAI MALOM – RÉGI RAKTÁRÉPÜLETEK HOMLOKZATI FALAI

Azonosító: **HV-014**

Cím:

Hévízi út 1. – Hunor utca 30.



HELYI VÉDETT ÉPÜLETRÉSZ

Azonosító: **HV-014**
Megnevezés: **Régi malom raktárépületei – utcai homlokzatok**


Védelmi rendelkezés száma: 23/2013. (III. 29.) önkormányzati rendelet 1. sz. melléklet

Érintett helyrajzi szám(ok): 16916/2



ÉPÍTÉSZEKTÖRTÉNETI ADATOK

Építmény típus: épületrész
Korszak: Századforduló (19-20. sz.)
Építés éve: 1895-1908 között
Építészeti stílus: historizáló
Építész:
Építtető:



ISMERTETÉS

Óbudán a Hévízi út Vörösvári út és Hunor utca közötti szakaszán található az Óbudai Malom épületének frontja. A BHÉV 1906-ban iparvágányt fektetett Filatorigáttól a Bogdáni és Hévízi úton, elsősorban a Bécsi út Hármashatár-hegy felőli oldalán fekvő Újlaki Téglagyárhoz, illetve a malomig, ami akkor a honvédség élelmezési raktára volt.

Maga az épület valamikor 1895 és 1908 között épült (az előbbi keltezésű térképen még nem szerepel, az utóbbin már igen). Kezdetben csak élelmezési raktár volt, 1931-es dokumentum szerint már - csakis a honvédségnek dolgozó - malom is működött benne. Az '50-es években a Vörös Hadseregnek dolgozott, a mellette lévő, Vörösvári úti két épületben (lásd az utolsó melléklet kép) laktanya is volt ('56-ban a Schmidt-kastélyból lőtték - sikertelenül - a forradalmárokat). A '60-as években már "Óbudai Malom" néven működött.

A '80-as években már megszűnt, privatizálták.

A külső homlokzat megtartásával évekkel ezelőtt megindult az épület lakóépületté való átalakítása, azonban az építkezés elakadt a félig kész épület és környezete évek óta csak tovább pusztul.



Felhasznált források:
<http://hampage.hu/trams/5-os/>; Saját fotók

KENYERESUTCA 36 - UTCAI HOMLOKZAT

Azonosító:

HV-017

Cím:

Kenyeres utca 36.



HELYI VÉDETT ÉPÜLETRÉSZ

Azonosító:

HV-017

Megnevezés:

Lakóépület – utcai homlokzata

Védési rendelkezés száma:

23/2013. (III. 29.) önkormányzati rendelet
1. sz. melléklet

Érintett helyrajzi szám(ok):

17384

ÉPÍTÉSZETTÖRTÉNETI ADATOK

Építmény típus:

épületrész

Korszak:

Két Világháború között (20. sz.)

Építés éve:

1940 körül

Építészeti stílus:

modern

Építész:





Építtető:

ISMERTETÉS

Egy emeletes, alapincézett, zártorú beépítésű kisvárosias jellegű modern lakóépület, egyenes nyílászárókkal, kváderes terméskő lábazattal.

A homlokzat 4 tengelyes, amiből a bal oldali az épület bejárata, a két középső felett az emeleten kiskiülésű, vakolt zárterkély, a szélsők felett ívesen lekerekített beton mellvédés erkélyek, hármasszortású nyílászárókkal. Az épület magastetős.

Az épület az 1930-as 1940-es években épült, modern stílusban.



Felhasznált források:
Saját fotók

KENYERESUTCA 40 - UTCAI HOMLOKZAT

Azonosító: **HV-018**

Cím: **Kenyeres utca 40.**



HELYI VÉDETT ÉPÜLETRÉSZ

Azonosító: **HV-018**
Megnevezés: **Lakóépület – utcai homlokzata**

Védési rendelkezés száma: 23/2013. (III. 29.) önkormányzati rendelet 1. sz. melléklet

Érintett helyrajzi szám(ok): 17386



ÉPÍTÉSZETTÖRTÉNETI ADATOK

Építmény típus: épületrész
Korszak: Századforduló (19-20. sz.)
Építés éve:
Építészeti stílus:
Építés:
Építtető:





ISMERTETÉS

Földszintes, alápincézett, zárt sorú beépítésű lakóépület, egyenes földszinti nyílászárókkal, rusztikus terméskő lábazattal.

A homlokzat 4 tengelyes, amiből 3 db hármasszattatú ablak, a bal szélső egyszárnyú bejárati kapu. A nyílászárók nem eredetiek. A ház építése valószínűsíthetően a századfordulón, vagy a század elején történt. A homlokzati ablakok körüli gipsz díszek és a vakablak képkeret utólagosak.

Védettsége a hagyományos utcaképbe való illeszkedése miatt indokolt.



Felhasznált források:
Saját fotók; Google street view

KISCELLI UTCA 79 - UTCAI HOMLOKZAT

Azonosító: **HV-020**

Cím: **Kiscelli utca 79.**




HELYI VÉDETT ÉPÜLETRÉSZ

Azonosító: **HV-020**
 Megnevezés: **Lakóépület- utcai homlokzata**

Védési rendelkezés száma: 23/2013. (III. 29.) önkormányzati rendelet 1. sz. melléklet

Érintett helyrajzi szám(ok): 17263



ÉPÍTÉSZEPTÖRTÉNETI ADATOK

Építmény típus: épületrész
 Korszak: Századforduló (19-20. sz.)
 Építés éve:
 Építészeti stílus: eklektikus
 Építés:
 Építtető:




ISMERTETÉS

Magasföldszintes, alápincézett zártosú beépítésű századfordulós, eklektikus lakóépület. A századfordulón épült magastetős épület, szecessziós stílusú, eredeti szegmensíves pincei és egyenes, de az ablakok feletti vakolattükör által félköríves megjelenésű földszinti nyílászárókkal, könyöklőpárkánnyal és vakolt lábazattal.

A homlokzat 7 tengelyes, amiből a jobb oldali a hangsúlyos a kétszárnyú bejárati kapuval és a 2 nyílás széles rizalitot homlokzati tagozattal.

Az épületen Fischer Ágoston emléktáblája látható.



Felhasznált források:
 Saját fotók

KISCELLI UTCA 71 - UTCAI HOMLOKZAT

Azonosító: **HV-022**

Cím: **Kiscelli utca 71.**



HELYI VÉDETT ÉPÜLETRÉSZ

Azonosító: **HV-022**
Megnevezés: **Lakóépület- utcai homlokzata**

Védési rendelkezés száma: 23/2013. (III. 29.) önkormányzati rendelet 1. sz. melléklet

Érintett helyrajzi szám(ok): 17267



ÉPÍTÉSZETTÖRTÉNETI ADATOK

Építmény típus: épületrész
Korszak: Századforduló (19-20. sz.)
Építés éve:
Építészeti stílus: eklektikus
Építés:
Építettő:



ISMERTETÉS

Magasföldszintes, alapincézett zárt sorú L alakú beépítésű századfordulós lakóépület.

A századforduló környékén épült magastetős épület, eklektikus stílusú, eredeti vakolattagozatos, egyenes párkányos, földszinti redőnytokos nyílászárókkal, könyöklőpárkánnyal, nyers téglafelületű homlokzattal és vakolt téglalábazattal.

A homlokzat 7 tengelyes, amiből a jobb oldali a hangsúlyos a szélesebb kétszárnyú bejárati kapuval és az ablakokéval azonos stílusú homlokzati tagozattal.

Az épület küldő homlokzata, vakolatdíszei leromlott állapotúak.



Felhasznált források:
Saját fotók

KISCELLI UTCA 81 - UTCAI HOMLOKZAT

Azonosító: **HV-023**

Cím: **Kiscelli utca 81.**



HELYI VÉDETT ÉPÜLETRÉSZ

Azonosító: **HV-023**
Megnevezés: **Lakóépület- utcai homlokzata**


Védési rendelkezés száma: 23/2013. (III. 29.) önkormányzati rendelet 1. sz. melléklet

Érintett helyrajzi szám(ok): 17262



ÉPÍTÉSZETTÖRTÉNETI ADATOK

Építmény típus: épületrész
Korszak: Századforduló (19-20. sz.)
Építés éve:
Építészeti stílus: eklektikus
Építés:
Építtető:




ISMERTETÉS

Magasföldszintes, alapincézett zárt sorú U alakú beépítésű századfordulós, eredetileg magastetős eklektikus lakóépület.

A homlokzat 7 tengelyes, amiből a jobb oldali 3. nyílása az íves záródású szélesebb kétszárnyú bejárati kapuval és az ablakokéval azonos stílusú (mára leegyszerűsített) homlokzati tagozattal.

Az elmúlt években történt felújítás és részleges emeletráépítés során sok minden eltűnt az eredeti vakolattagozatos, egyenes párkányos, földszinti nyílászárókkal, könyöklőpárkánnyal, vakolt homlokzattal és vakolt téglalábazattal rendelkező utcai megjelenésből. A felújítás folyamán gazdag tagozatú főpárkány eltűnt, az eredeti fa nyílászárók műanyagra lettek cserélve.



Megjegyzés: az átépítés eklatáns példája az építési szabályok kijátszásának, az örökségi értékekhez való hozzáállás és a szakmaiság teljes hiányának.

Felhasznált források:
Saját fotók; Google street view

GOLDBERGER TEXTILGYÁR HOMLOKZATI FALAI

Azonosító: **HV-026**

Cím: **Lajos utca 93-99. – Árpád fejedelem útja**



HELYI VÉDETT ÉPÜLETRÉSZ

Azonosító: **HV-026**
Megnevezés: **Goldberger textilgyár homlokzati falai**

Védési rendelkezés száma: 23/2013. (III. 29.) önkormányzati rendelet 1. sz. melléklet

Érintett helyrajzi szám(ok): 17970/1



ÉPÍTÉSZETTÖRTÉNETI ADATOK

Építmény típus: épületrész
Korszak: Századforduló (19-20. sz.)
Építés éve: átépítés:2000
Építészeti stílus: modern
Építés: Reimholz Péter
Építtető: ENGEL Group



ISMERTETÉS

Goldberg (később Goldberger) Ferenc 1785-ben a mai Lajos utcában kékkfestő üzemet alapított. A népszerűvé vált termelés lehetővé tette Pesten raktár és üzlet, majd 1800-tól nagykereskedés fenntartását. A gyár termelésének csúcspontját a negyedik generációs Goldberger Leó (1878-1945) vezetése alatt érte el. Az I. világháborús nyersanyag-ellátási gondok miatt az eredetileg szövetikészítéssel és -nyomással foglalkozó gyár mellett saját fonó- és szövőgyárat alapított (Kelenföldön 1923-ban szövődét, majd 1927-ben fonodát).

A vállalatot 1948-ban államosították, majd 1949-ben nemzeti vállalattá alakult, amibe néhány más textilgyárat is beolvastottak. 1949–1950-ban az óbudai gyárból létrehozták a Goldberger Textilnyomó és Kikészítő Nemzeti Vállalatot, majd 1963-ban a BUDAPRINT Pamutnyomóipari Vállalatot ("Panyova"), amelynek központja a volt Goldberger-gyár maradt. 1989-ben azonban a BUDAPRINT tönkrement. Ezzel a több mint 200 éves cég megszűnt.

A Sun Palace Lakópark tervezői (Reimholz Péter, Lente András, Heppes Miklós, Nagy Péter) a Lajos utca, Nagyszombat utca sarkán található egykori Goldberger gyárépületet homlokzati fragmentumában megtartották, mögötte mai nagy belmagasságú „loft” lakásokkal. A Duna felőli oldalon lévő torony, és a zajvédő fállal párhuzamosan futó faltöredék sajnos csak silány minőségben visszaépített utalásként maradt meg az utókornak.



Felhasznált források:
<http://nol.hu/archivum/archiv-345051-161008>; Saját fotók; Google street view; Google maps;
http://hu.wikipedia.org/wiki/Goldberger_Le%C3%B3

EGYKORI TEXTILFESTŐ GYÁR KÉMÉNYE, NYUGATI ÉS DÉLI HOMLOKZATAI

Azonosító:

HV-029

Cím:

Szentendrei út 175.



HELYI VÉDETT ÉPÜLETRÉSZ

Azonosító:

HV-029

Megnevezés:

**Csarnoképület – volt textilfestő gyár:
(nyugati homlokzat kéménnyel, déli
homlokzat 55m-es szakasza)**

Védési rendelkezés
száma:

23/2013. (III. 29.) önkormányzati rendelet
1. sz. melléklet

Érintett helyrajzi
szám(ok):

19379/1

ÉPÍTÉSZETTÖRTÉNETI ADATOK

Építmény típus:

épületrész

Korszak:

Századforduló (19-20. sz.)

Építés éve:

1908

Építészeti stílus:

historizáló

Építés:

Építettő:

ISMERTETÉS




1908. szeptember 16-án kelt a Budapest Fő- és Székváros III. kerületi Elöljáróságának engedélyező okirata, miszerint a Magyar Textilfestőgyár Rt. Megkezdhette iparüzését a budapesti Szentendrei úton.

Az óbudai öt nagy textilkészítőgyár egyike volt a külföldi tőkével alakult Magyar Textilfestőgyár Rt. Kezdetben csak sima festett árút gyártott, 1926-ra már 12-14 millió méteres termeléssel.

1931-ben bevezették a filmnyomást, akkora a gyár erős versenytársa lett az Óbudán régóta működő Goldberger, a Kartonnyomó és a Filtex cégeknek, ezért dr. Goldberger Leó a Szentendrei úti gyártelep környezetében minden üres telket igyekezett megvásárolni, hogy ezzel is akadályozza az új textilüzem terjeszkedését. Ebből a beszorított helyzetéből is adódhat a textilfestő meglehetősen sűrű beépítettsége.

A védelmi rendelet szerinti védett épületrész, a nyugati homlokzat és a déli homlokzat 55m-es szakasza. A Szentendrei út felé eső nyugati szakasz nagy méretű üvegezett szakasza sajnos sokszor molinók általi takarásban van.

A nyilvántartási dokumentáció szerint mindez magába foglalja az egykori gyár messziről is jól látható, Óbuda múltjára utaló kéményt is.



Felhasznált források:

Kutasi Csaba :Száz éves lenne a Textilfestőgyár, MAGYAR TEXTILTECHNIKA LXI. ÉVF. 2008/ és
<http://egykor.hu/budapest-iii--kerulet/magyar-textilfestogyar-igazgatasi-epulete/3864> ; <http://ppcenter.hu/>
<https://www.facebook.com/ppcenter.hu>

FILOXÉRA KÁPOLNA ELŐTTI FESZÜLET

Azonosító: **HV-002**

Cím: **Bécsi út 411-413.**



HELYI VÉDETT MŰTÁRGY

Azonosító: **HV-002**
Megnevezés: **Jézus Szíve Kápolna, Filoxéra kápolna előtti feszület**

Védési rendelkezés száma: 23/2013. (III. 29.) önkormányzati rendelet 1. sz. melléklet

Érintett helyrajzi szám(ok): 21862



ÉPÍTÉSZETTÖRTÉNETI ADATOK

Építmény típus: műtárgy
Korszak: Újkor (19. sz.)
Építés éve: 1886/2006
Építészeti stílus: klasszicista
Építész:
Építettő: Óbudai polgárok

ISMERTETÉS

A kápolnát nem sokkal az 1880-as években főváros szerte pusztító filoxéra járvány után építették a környéken élő római katolikus polgárok. A kápolnát 1886-ban építették és ajánlották fel Jézus Szívének abból az alkalomból, hogy a filoxéra okozta nagy csapást átvészelték.

Ekkor állították a kápolna előtt a kőkeresztet is, melynek alapítási motívuma ugyancsak a hála nyilvános kifejezése volt. A hely Óbuda XIX. századi-, nagyrészt német szőlőművelési kultúrájának végét, és az akkori kor iparosodáson alapuló, új korszakának kezdetét jelzi.

Több mint 100 éven keresztül állt a kápolna előtti kereszt, amelyet terméskő talapzatán álló német nyelvű felirat szerint Raab Márton állíttatott, 2006-ban azonban ki kellett cserélni.

Azóta az új kőkereszt, öntött vasból készült korpuszsal hirdeti a helyiek hitbéli buzgalmit.



Felhasznált források:
<http://www.haromhegyek.hu/page.php?9>

123. SZÁMÚ HATÁRKŐ

Azonosító:

HV-013

Cím:

Határ utca – Jutas utca sarok



HELYI VÉDETT MŰTÁRGY

Azonosító:

HV-013

Megnevezés:

123. számú határkő, állítva 1878-ban

Védési rendelkezés
száma:

23/2013. (III. 29.) önkormányzati rendelet
1. sz. melléklet

Érintett helyrajzi
szám(ok):

22082/2

ÉPÍTÉSZETTÖRTÉNETI ADATOK

Építmény típus:

műtárgy

Korszak:

Újkor (19. sz.)

Építés éve:

állítva 1878-ban

Építészeti stílus:

Építés:

Építtető:

ISMERTETÉS

A Budapest és Üröm határát jelölő kövek közül a 123-as számút teljesen épen találhatjuk a Jutas úttól néhány lépésre, a Határkő utcában.

Ez a határkő, társaival együtt - melyek a Péterhegy gerince mögött is végigfutnak - Óbuda, Buda és Pest 1873 évi egyesítését követően került felállításra. A mai közigazgatási határ, Ürömhegyet érintő szakasza 1949-ben került meghatározásra.

A pesti oldalon délről kezdett számozást 100-ig folytatták, tehát a budai oldalon a 101 a Duna part környékén lehetett.



FÜGGELÉKEK

1. Függelék

MŰEMLEKI VÉDETTSÉGEK LISTÁJA

Műemlék fő adatai			Műemlékre (M) vonatkozó nyilvántartási adatok			Műemléki környezetre (MK) vonatkozó nyilvántartási adatok			Műemlékre vonatkozó építészettörténeti adatok								
Törzsszám [azonosító]	MEGNEVEZÉS (értékkataszter szerint)	Cím	MEGNEVEZÉS (nyilvántartás szerint)	Bírság kat. szám	Védési rendelkezés száma	Érintett helyrajzi szám(ok)	MK típusa	MK Törzsszám [azonosító]	MK megnevezése (nyilvántartás szerint)	MK Védési rendelkezés száma	MK-tel érintett helyrajzi szám(ok)	Csoportosítás	Építmény típus	Korszak	Építés éve	Építészeti stílus	Építész
16085 [1192]	Római-földvár-romai és középkori falak	Rozgonyi Pirokka utca 2.	Római és középkori falak	II.	14/2003. (IX. 19.) NKÖM	23113/7	Műemléki környezet nem jelöl ki	-	-	14/2003. (IX. 19.) NKÖM	-	Római kori emlékek	rom	Római kor (1-5. század)	2-3. századi	-	-
16085 [15741]	• forrásfoglálás maradványa	Rozgonyi Pirokka utca 2.	forrásfoglálás maradványa	II.	14/2003. (IX. 19.) NKÖM	23113/7	Műemléki környezet nem jelöl ki	-	-	14/2003. (IX. 19.) NKÖM	-	Római kori emlékek	rom	Római kor (1-5. század)	-	-	-
16085 [15742]	• szentélykört maradványa	Rozgonyi Pirokka utca 2.	szentélykört maradványa	II.	14/2003. (IX. 19.) NKÖM	23113/7	Műemléki környezet nem jelöl ki	-	-	14/2003. (IX. 19.) NKÖM	-	Római kori emlékek	rom	Római kor (1-5. század)	-	-	-
16085 [15743]	• kórház maradványa	Rozgonyi Pirokka utca 2.	kórház maradványa	II.	14/2003. (IX. 19.) NKÖM	23113/7	Műemléki környezet nem jelöl ki	-	-	14/2003. (IX. 19.) NKÖM	-	Római kori emlékek	rom	Római kor (1-5. század)	-	-	-
16085 [15744]	• malomépület maradványa	Rozgonyi Pirokka utca 2.	malomépület maradványa	II.	14/2003. (IX. 19.) NKÖM	23113/7	Műemléki környezet nem jelöl ki	-	-	14/2003. (IX. 19.) NKÖM	-	Római kori emlékek	rom	Középkor (14-15. sz.)	-	-	-
15288 [16991]	Római úti római vízvezeték pillérek maradványai	Római út	Római vízvezeték pillérek maradványai	III.	1620-24/1951. VM, 22509/1958. EM, 120844/1958. MM, 14297/1960. ÉMÉ, 23152/30, 23152/32, 23152/36, 23152/22	23152/45, 23139, 23113/10, 23034, 23152/23, 23152/29, 23152/30, 23152/32, 23152/36, 23152/22	Műemléki környezet	15288 [25262]	Római vízvezeték pillérek maradványai ex lege műemléki környezete	-	18910/121, 18910/122, 18910/125, 18910/126, 18910/129, 18910/130, 18910/131, 18910/132, 18910/133, 18910/134, 18910/135, 18910/139, 19197/2, 19340, 19342, 19343/7, 19343/8, 19359/3, 19377/1, 19396, 19398, 19418, 19422/1, 19422/2, 19430, 19431/1, 19434/2,	Római kori emlékek	rom	Római kor (1-5. század)	-	-	-
15288 [384]	Szentendrei úti római vízvezeték pillérek maradványai	Szentendrei út	Római vízvezeték pillérek maradványai	III.	1620-24/1951. VM, 22509/1958. EM, 120844/1958. MM	19397/2	Műemléki környezet	15288 [25262]	Római vízvezeték pillérek maradványai ex lege műemléki környezete	-	(?) 18910/111, 18910/112, 18910/113, 18910/116, 18910/117, 18910/118, 18910/119, 18910/120, 18910/121, 18910/122, 18910/123, 18910/124, 18910/125, 18910/126, 18910/127, 18910/128, 18910/129, 18910/130, 18910/131, 18910/132, 18910/133, 18910/137, 18910/139, 18910/140, 18910/141, 18910/197, 18910/198, 18910/199, 19340, 19342, 19343/4, 19396, 19397/1, 19397/2, 19398, 19413/1, 19413/2, 19416, 19418, 19422/1, 19422/2, 19430, 19431/1, 19434/2, 19439, 19443/2, 19447, 19448/1, 19450, 19451/4, 19451/5, 19451/7, 19454/1, 19454/3, 19455/1, 19455/2, 19455/3, 19458/7, 19458/8, 19458/9, 19459/1, 19459/5, 19459/6, 19462/3, 19462/5, 19463/3, 19463/4, 19466/1, 19466/6, 19467/3, 19467/4, 19470/1, 19470/6, 19471/8, 19471/9, 19475/8, 19475/9, 19598/3, 19598/6, 19598/7, 19598/8, 19599/1, 19622/5, 19667/3, 19667/4, 19667/5, 19668/4, 19700/1, 19700/2, 23021/10, 23033, 23034, 23152/147, 23152/148, 23152/22, 23152/241, 23152/242, 23152/36, 23152/37, 23152/43, 23152/46, 23152/46, 23215, 23219, 23222, 23223, 23224, 23225, 23227/2, 23229/1, 23388/14, 23388/16,	Római kori emlékek	rom	Római kor (1-5. század)	-	-	-
15222 [392]	Aquincumi polgári városrész maradványai	Szentendrei út 133.	Aquincumi polgári városrész maradványai	I.	1620-24/1951. VM, 22509/1958. EM, 120844/1958. MM	19343/4, 19343/7	Műemléki környezet (területi lehatárolással)	15223 [391]	Budapest III. Aquincum római polgárváros műemléki környezete	2238/1973. ÖMF	(?) 18910/111, 18910/112, 18910/113, 18910/116, 18910/117, 18910/118, 18910/119, 18910/120, 18910/121, 18910/122, 18910/123, 18910/124, 18910/125, 18910/126, 18910/127, 18910/128, 18910/129, 18910/130, 18910/131, 18910/132, 18910/133, 18910/137, 18910/139, 18910/140, 18910/141, 18910/197, 18910/198, 18910/199, 19340, 19342, 19343/4, 19396, 19397/1, 19397/2, 19398, 19413/1, 19413/2, 19416, 19418, 19422/1, 19422/2, 19430, 19431/1, 19434/2, 19439, 19443/2, 19447, 19448/1, 19450, 19451/4, 19451/5, 19451/7, 19454/1, 19454/3, 19455/1, 19455/2, 19455/3, 19458/7, 19458/8, 19458/9, 19459/1, 19459/5, 19459/6, 19462/3, 19462/5, 19463/3, 19463/4, 19466/1, 19466/6, 19467/3, 19467/4, 19470/1, 19470/6, 19471/8, 19471/9, 19475/8, 19475/9, 19598/3, 19598/6, 19598/7, 19598/8, 19599/1, 19622/5, 19667/3, 19667/4, 19667/5, 19668/4, 19700/1, 19700/2, 23021/10, 23033, 23034, 23152/147, 23152/148, 23152/22, 23152/241, 23152/242, 23152/36, 23152/37, 23152/43, 23152/46, 23152/46, 23215, 23219, 23222, 23223, 23224, 23225, 23227/2, 23229/1, 23388/14, 23388/16,	Római kori emlékek	rom	Római kor (1-5. század)	-	-	-

Műemlék fő adatai				Műemlékre vonatkozó nyilvántartási adatok				Műemléki környezetre (MK) vonatkozó nyilvántartási adatok				Műemlékre vonatkozó építészettörténeti adatok						
Törzsszám [azonosító]	MEGNEVEZÉS (értékkataszter szerint)	Cím	MEGNEVEZÉS (nyilvántartás szerint)	Bírság kat. száma	Védési rendelkezés száma	Érintett helyrajzi szám(ok)	MK típusa	MK Törzsszám [azonosító]	MK megnevezése (nyilvántartás szerint)	MK Védési rendelkezés száma	MK-tel érintett helyrajzi szám(ok)	Csoportosítás	Építmény típus	Korszak	Építés éve	Építészeti stílus	Építész	
15289 [385]	Római polgárvárosi amfiteátrum	Szentendrei út	Római polgárvárosi amfiteátrum romjai	I.	1620-24/1951. VM, 22509/1958. ÉM, 120344/1958. MM	19416	Műemléki környezet	15289 [25261]	Római polgárvárosi amfiteátrum romjai ex-lege műemléki környezete	-	23338/17, 23338/18, 19997/1, 19413/1, 19451/5, 22996, 22997/8, 23021/10, 23033	Római kori emlékek	rom	Római kor (1-5. század)	-	-	-	
15249 [381]	Római katonai amfiteátrum	Pacirtamező utca 2-14, Nagyszombat utca 5, Viadór utca, Szőlő utca 1-5., Nagyszombat utca	római katonai amfiteátrum maradványai	I.	1620-24/1951. VM, 22509/1958. ÉM, 120344/1958. MM	17599	Műemléki környezet	15249 [25174]	római katonai amfiteátrum maradványai ex-lege műemléki környezete	-	14657/1, 14657/4, 14657/5, 14710, 14712, 14723/1, 14729/2, 14772/2, 17557, 17569/1, 17569/2, 17585, 17611, 17612/1, 17613, 17614, 17616, 17699/2, 17804, 17805, 14723/3, 14723/4	Római kori emlékek	rom	Római kor (1-5. század)	Kr.u. 145 körül	-	-	
15237 [342]	Római katonai furdó több terme és medencéje	Flórián tér 3-5., Köfűz utca 14.	Római katonai furdó több terme és medencéje	II.	1620-24/1951. VM, 22509/1958. ÉM, 120344/1958. MM	18024/3, 18066, 18024/17, 18068, 18059, 18075/12	Műemléki környezet	15237 [18830]	Római katonai furdó több terme és medencéje ex-lege műemléki környezete	-	18024/10, 18024/18, 18024/6, 18065/2, 18067/10, 18267/11, 18267/26, 18067/6, 18432, 17090, 17220, 18079/9, 18131, 17722/1, 17724, 17725/1, 18075/10, 18079/2, 18079/3, 18079/6, 18079/8, 18079/11, 18143, 18442, 17806	Római kori emlékek	rom	Római kor (1-5. század)	2-4. század	-	-	
15250 [380]	Római lakóépület és furdó falai	Pacirtamező u. 65-67.	Római lakóépület és furdó falai	III.	1620-24/1951. VM, 22509/1958. ÉM, 120344/1958. MM	17725/7, 17725/1, 17746/1	Műemléki környezet	15250 [18831]	Római lakóépület és furdó falai ex-lege műemléki környezete	-	17655/1, 17655/5, 17699/1, 17699/2, 17725/3, 17725/5, 17725/6, 17735/1, 17735/2, 17736, 17749/2, 17754, 17655/4, 17725/8, 17770, 17720, 17771/1, 17655/3, 17725/2, 17755, 17090	Római kori emlékek	rom	Római kor (1-5. század)	n.a.	-	-	
15242 [401]	Hadianus palota	Hajógyári sziget	Az aquincumi helytartó palotájának maradványai	I.	22509/1958. ÉM, 120344/1958. MM, 14297/1960. ÉM[-MM]	18386/4	Műemléki környezet (Területi lehatárolással)	15243 [400]	Helytartói palota műemléki környezete	2238/1973, OMF	18386/4	Római kori emlékek	rom	Római kor (1-5. század)	vitott - 2. 3. századi	-	-	
15280 [377]	Herkules villa romjai	Meggyfa utca 19-21., Bécsi, Meggyfa utca	Herkules villa romjai	I.	16829/20	18529/20	Műemléki környezetre nincs adat	n.a.	n.a.	n.a.	n.a.	Római kori emlékek	rom	Római kor (1-5. század)	2-4. század	római	-	-
15281 [382]	Cella trichora - Ókeresztény kápolna maradványai	Raktár utca, Hunor utca senki, Kőrte utca, Kunigunda utca	Cella trichora	II.	1620-24/1951. VM, 22509/1958. ÉM, 120344/1958. MM	18706/1	Műemléki környezet	15281 [25175]	Cella trichora ex-lege műemléki környezete	-	(?) 16916/2, 18105, 18106/1, 18106/3, 18121/1, 18121/2, 18121/3, 18135/12, 18135/16, 18135/19, 18641/2, 18658, 18659, 18664, 18666/1, 18666/2, 18666/3, 18694, 18700, 18701, 18702, 18703, 18704, 18705, 18706/2, 18711, 18726/10, 18726/12, 18726/15, 18726/3, 187	Római kori emlékek	rom	Római kor (1-5. század)	4. század	ókeresztény	-	-
15889 [331]	Római téglalapú kemma maradványai	Bécsi út 120-128., Doboró út 47., Bécsi út 126.	Római téglalapú kemma maradványai	III.	16216/1	16216/1	Műemléki környezetre nincs adat	n.a.	n.a.	n.a.	n.a.	Római kori emlékek	rom	Római kor (1-5. század)	-	-	-	-
15890 [328]	Római villa maradványai furdóval	Aranypatak utca 12.	Római villa maradványai furdóval	III.	21274/2	21274/2	Műemléki környezetre nincs adat	n.a.	n.a.	n.a.	n.a.	Római kori emlékek	rom	Római kor (1-5. század)	2. század	-	-	-
15225 [332]	Bécsi úti Radl (Frankl) malom	Bécsi út 265.	Malom	III.	22509/1958. ÉM, 120344/1958. MM, 1135/1961. ÉM	16895/9	Műemléki környezet	15225 [25117]	Malom ex-lege műemléki környezete	-	(?) 16885/37, 16885/40, 16885/5, 16885/6, 16886, 16887/10, 16887/11, 16887/9, 16888/3, 16890/6, 16895/4, 16895/8, 18771, 18774/10, 18774/11, 18774/12, 18774/13, 18844	Középkori emlékek (11-14. század)	rom	Középkor (11-14. század)	-	-	-	-
15226 [349]	Óbudai királyi vár maradványai	Kálvin tőz 2-5.	Az óbudai királyi vár maradványai	I.	1620-24/1951. VM, 22509/1958. ÉM, 120344/1958. MM	17722/1, 17735/1, 17724, 17725/1, 17722/2, 17735/2	Műemléki környezet	15226 [25149]	Az óbudai királyi vár maradványai ex-lege műemléki környezete	-	(?) 16998/4, 17090, 17208, 17286/1, 17286/2, 17286/3, 17287, 17288/3, 17288/7, 17345/2, 17347, 17355, 17363, 17653, 17654/2, 17655/1, 17655/2, 17699/1, 17699/2, 17720, 17725/6, 17736, 17746/1, 17749/2, 17754, 17755, 17770, 17806, 17865, 17867, 17868, 17876, 1	Középkori emlékek (11-14. század)	rom	Középkor (11-14. század)	-	-	-	-
15248 [389]	Szt. Péter prépostsági templom maradványai	Szentlélek tér 8-9., Fő tér 6., Hidfő utca 13-15., Fő tér 1.	óbudai prépostsági templom maradványai	I.	1620-24/1951. VM, 22509/1958. ÉM, 120344/1958. MM, 14297/1960. ÉM[-MM]	18022, 18019, 18021	Műemléki környezet	15248 [25238]	óbudai prépostsági templom maradványai ex-lege műemléki környezete	-	17720, 17898, 17994, 18007, 18015, 18018, 18020, 18023, 18024/11, 18024/13, 18024/19, 18024/20, 18024/21, 18024/3, 18024/5, 18024/6, 18024/7, 18024/9, 18028, 18267/26, 18353/2, 18355, 18387, 18388	Középkori emlékek (11-14. század)	rom	Középkor (11-14. század)	1040 körül	római	-	-
15300 [393]	Kissling, Árpád-kori templom rom	BÉKÁSMÉSEYER, Dunspart	Templomrom	III.	1620-24/1951. VM, 22509/1958. ÉM, 120344/1958. MM	63660	Műemléki környezet	15300 [25243]	Templomrom ex-lege műemléki környezete	-	63624, 63656, 63657, 63658, 63659, 63661	Középkori emlékek (11-14. század)	rom	Középkor (11-14. század)	13. század	-	-	-

Műemlék fő adatai				Műemlékre (M) vonatkozó nyilvántartási adatok				Műemléki környezetre (MK) vonatkozó nyilvántartási adatok				Műemlékre vonatkozó építészettörténeti adatok					
Törzsszám (azonosító)	MEGNEVEZÉS (értékkataszter szerint)	Cím	MEGNEVEZÉS (nyilvántartás szerint)	Bírság kat. g. kat.	Védési rendelkezés száma	Érintett helyrajzi szám(ok)	MK típusa	MK Törzsszám (azonosító)	MK megnevezése (nyilvántartás szerint)	MK Védési rendelkezés száma	MK-tel érintett helyrajzi szám(ok)	Csoportosítás	Építmény típus	Korszak	Építés éve	Építészeti stílus	Építész
15238 [343] [15722]	Zichy-kastély és melléképületei	Fő tér 1., Hajógyár utca 2., Szentlélek tér 7., Óbudai rakpart 31.	volt Zichy-kastély melléképületei	I.	1620-24/1951. VKM, 22509/1958. ÉM 120344/1958. MM	18019	Műemléki környezet	15238 [25259]	Volt Zichy-kastély ex-legye műemléki környezete	-	17720, 17898, 17992, 18007, 18015, 18018, 18020, 18023, 18024/11, 18024/13, 18024/19, 18024/20, 18024/21, 18024/3, 18024/5, 18024/6, 18024/7, 18024/9, 18028, 18267/26, 18353/2, 18355, 18387, 18388	Fő tér és környéke	épület	Újkor (18. sz.)	-	barokk belsőudvari szárny	Jager János Henrik és Bebbó Károly
15238 [343] [15722]	• Volt Zichy-kastély	Óbudai rakpart 31., Korunó Utó tér 7., Fő tér 1., Hajógyár utca 2.	Volt Zichy-kastély	I.	1620-24/1951. VKM, 22509/1958. ÉM 120344/1958. MM	18019	Műemléki környezet	15238 [25259]	Volt Zichy-kastély ex-legye műemléki környezete	-	17720, 17898, 17992, 18007, 18015, 18018, 18020, 18023, 18024/11, 18024/13, 18024/19, 18024/20, 18024/21, 18024/3, 18024/5, 18024/6, 18024/7, 18024/9, 18028, 18267/26, 18353/2, 18355, 18387, 18388	Fő tér és környéke	épület	Újkor (18. sz.)	1746-1752	barokk belsőudvari szárny	Jager János Henrik és Bebbó Károly
16050 [388]	Szenháromság szoborcsoport	Szentlélek tér	Szenháromság szoborcsoport	I.	1/2001. (I. 19.) NKÖM	18028	Műemléki környezet nem jelöl ki	-	-	1/2001. (I. 19.) NKÖM	-	Fő tér és környéke	műtárgy	Újkor (18. sz.)	1740-1743/1998	barokk	Ismeretlen
15251 [357]	Kórház utca 1. - eklektikus épület	Kórház utca 1., Harrer Pál utca 2.	Lakóház	III.	9356/1976. ÖMF	18267/16	Műemléki környezet	15251 [25154]	Lakóház ex-legye műemléki környezete	-	18020, 18024/11, 18024/12, 18024/21, 18024/3, 18024/6, 18267/11, 18267/18, 18267/26, 18350/1	Fő tér és környéke	épület	Századforduló (19-20. sz.)	19. század vége	eklektikus	n.a.
15239 [344]	Fő tér 4. - barokk épület	Fő tér 4.	Lakóház	III.	22509/1958. ÉM 120344/1958. MM, 14297/1960. ÉMf- MM	18024/21	Műemléki környezet	15239 [25132]	Lakóház ex-legye műemléki környezete	-	18019, 18020, 18024/20, 18024/5, 18024/6, 18267/16, 18024/3	Fő tér és környéke	épület	Újkor (18. sz.)	1.787	copf	n.a.
15240 [345]	Fő tér 5. - klasszicista épület	Fő tér 5.	Ház	III.	22509/1958. ÉM 120344/1958. MM	18024/20	Műemléki környezet	15240 [25145]	Ház ex-legye műemléki környezete	-	18019, 18020, 18021, 18024/19, 18024/21, 18024/5, 18024/6, 18024/9	Fő tér és környéke	épület	Újkor (19. sz.)	19. század	klasszicista	n.a.
15293 [348]	Hídfő utca 18. - eklektikus épület	Hídfő utca 18., Fő tér	Lakóház	III.	9356/1976. ÖMF	18024/19	Műemléki környezet	15293 [25148]	Lakóház ex-legye műemléki környezete	-	18020, 18021, 18022, 18024/13, 18024/20, 18024/5, 18024/6, 18024/9	Fő tér és környéke	épület	Újkor (19. sz.)	19. század vége	eklektikus	n.a.
15292 [347]	Hídfő utca 16. - épület	Hídfő utca 16.	Lakóház	III.	9356/1976. ÖMF	18024/13	Műemléki környezet	15292 [25147]	Lakóház ex-legye műemléki környezete	-	18021, 18022, 18024/11, 18024/12, 18024/19, 18024/20, 18024/5, 18024/6, 18024/9	Fő tér és környéke	épület	Újkor (19. sz.)	1.810	-	n.a.
15253 [373]	Laktanya utca 2. - emeletes eklektikus épület	Laktanya utca 2.	Lakóház	III.	9356/1976. ÖMF	18353/2	Műemléki környezet	15253 [25168]	Lakóház ex-legye műemléki környezete	-	18019, 18020, 18267/14, 18267/15, 18267/26, 18351/1, 18351/2, 18355	Fő tér és környéke	épület	Újkor (19. sz.)	-	eklektikus	n.a.
15252 [372]	Laktanya utca 1. - klasszicista épület	Laktanya utca 1., Hajógyár utca 1.	Lakóház	III.	9356/1976. ÖMF	18267/15	Műemléki környezet	15252 [25167]	Lakóház ex-legye műemléki környezete	-	18019, 18267/13, 18267/14, 18267/17, 18267/26, 18353/2, 18355, 18387, 18388	Fő tér és környéke	épület	Újkor (19. sz.)	18-19. század	klasszicista	n.a.
15254 [374]	Laktanya utca 3. - földszintes eklektikus épület	Laktanya utca 3.	Lakóház	III.	9356/1976. ÖMF	18267/14	Műemléki környezet	15254 [25169]	Lakóház ex-legye műemléki környezete	-	18267/13, 18267/15, 18267/26, 18351/2, 18353/2	Fő tér és környéke	épület	Újkor (19. sz.)	-	eklektikus	n.a.
15255 [375]	Laktanya utca 5. - földszintes klasszicista épület	Laktanya utca 5.	Lakóház	III.	9356/1976. ÖMF	18267/13	Műemléki környezet	15255 [25170]	Lakóház ex-legye műemléki környezete	-	18267/12, 18267/14, 18267/15, 18267/26, 18351/1, 18351/2, 18387, 18388, 18267/17	Fő tér és környéke	épület	Újkor (19. sz.)	-	klasszicista	n.a.
15256 [376]	Laktanya utca 7. - földszintes klasszicista épület	Laktanya utca 7.	Lakóház	III.	9356/1976. ÖMF	18267/12	Műemléki környezet	15256 [25171]	Lakóház ex-legye műemléki környezete	-	18267/13, 18267/17, 18267/25, 18267/26, 18351/1, 18387, 18388	Fő tér és környéke	épület	Újkor (19. sz.)	-	klasszicista	n.a.
15244 [346]	Selyembolyító	Harrer Pál utca 44-46., Miklós tér 6., Miklós utca 31.	Egykori selyembolyító	II.	1620-24/1951. VKM, 22509/1958. ÉM 120344/1958. MM	18318	Műemléki környezet	15244 [25146]	Egykori selyembolyító ex-legye műemléki környezete	-	18229/11, 18229/15, 18229/5, 18229/6, 18229/7, 18239/3, 18239/4, 18267/10, 18267/21, 18267/26, 18267/3, 18267/4, 18267/6, 18267/7, 18311, 18371/1, 18436, 18438, 18439, 18441	Fő tér és környéke	épület	Újkor (18. sz.)	1.786	copf	Tallherr József
15268 [371]	Szent Péter és Pál Főplébánia templom	Lajos utca 170., Templom utca 5., Óbudai utca 7., Lajos utca	Óbudai r. k. templom	II.	1620-24/1951. VKM, 22509/1958. ÉM 120344/1958. MM	17911	Műemléki környezet (Területi lehatárolással)	15270 [341]	Óbudai r. k. templom műemléki környezete	22389/1973. ÖMF	(I) 17720, 17806, 17824/1, 17824/10, 17824/2, 17824/7, 17824/8, 17824/9, 17835, 17863, 17864, 17865, 17866, 17867, 17868, 17876, 17898, 17910, 17911, 17913/1, 17913/2, 17914/2, 17914/4, 17914/5, 17914/6, 17920/2, 17926, 17927, 17928, 17929, 17971/2, 17992, 18007, 18388	Árpád-házi Szent Erzsébet tér környéke	épület	Újkor (18. sz.)	1744-49	barokk	Paur János György
15266 [368]	Római Katolikus plébánia	Lajos utca 168., Templom utca 4., Óbudai utca 4.	R. k. plébániaépület	II.	22509/1958. ÉM 120344/1958. MM, 14297/1960. ÉMf- MM	17920/2	Műemléki környezet	15266 [25164]	R. k. plébániaépület környezete	-	17898, 17911, 17913/1, 17913/2, 17914/4, 17914/5, 17914/6, 1792, 18007	Árpád-házi Szent Erzsébet tér környéke	épület	Újkor (18. sz.)	1.756	barokk	Paur János György
15267 [369]	Nepomuki Szent János szobra	Lajos utca 168. mellett	Nep. Szent János szobra	III.	22509/1958. ÉM 120344/1958. MM	17913/2	Műemléki környezet	15267 [25165]	Nep. Szent János szobra ex-legye műemléki környezete	-	17898, 17920/2, 17992, 18007, 17911, 17913/1, 17914/2, 17914/5, 17914/6	Árpád-házi Szent Erzsébet tér környéke	műtárgy	Újkor (18. sz.)	1.753	barokk	Bebó Károly

Műemlék fő adatai				Műemlékre (M) vonatkozó nyilvántartási adatok				Műemléki környezetre (MK) vonatkozó nyilvántartási adatok				Műemlékre vonatkozó építészettörténeti adatok				
Törzszám (azonosító)	MEGNEVEZÉS (értékkataszter szerint)	Cím	MEGNEVEZÉS (nyilvántartás szerint)	Bírság kat. g.kat.	Védési rendelkezés száma	Érintett helyrajzi szám(ok)	MK típusa	MK Törzszám (azonosító)	MK megnevezése (nyilvántartás szerint)	MK Védési rendelkezés száma	MK-tel érintett helyrajzi szám(ok)	Építmény típus	Korszak	Építés éve	Építészeti stílus	Építész
15268 [370]	Szt. Flórián szobra	Lajos utca 168. mellett	Szt. Flórián szobra	III.	22509/1958. EM 120344/1958. MM	17913/2	Műemléki környezet	15268 [25166]	Szt. Flórián szobra ex-legye műemléki környezete	-	17898, 17911, 17913/1, 17914/2, 17914/5, 17914/6, 17920/2, 17982, 18007	műtárgy	Újkor (18. sz.)	1753	barokk	Bebó Károly
15232 [336]	Korona tér 13. - barokk épület	Korona tér (Dugovics tér) 13., Tanuló utca 2.	Lakóház	III.	9356/1976. OMF	17868	Műemléki környezet	15232 [25123]	Lakóház ex-legye műemléki környezete	-	17720, 17722/1, 17722/2, 17724, 17725/2, 17806, 17865, 17866, 17867, 17876, 17898, 17910, 17911, 17913/1, 17913/2, 17914/5, 17920/2, 18024/11, 18024/6	épület	Újkor (18. sz.)	1790 körül	copf	n.a.
15233 [337]	Korona tér 15. - krudv-ház	Korona tér (Dugovics tér) 15.	Lakóház	III.	9356/1976. OMF	17868	Műemléki környezet	15233 [25127]	Lakóház ex-legye műemléki környezete	-	17720, 17722/1, 17722/2, 17724, 17806, 17865, 17866, 17867, 17876, 17898, 17910, 17911, 17913/1, 17913/2, 17914/5, 17920/2, 18024/11, 18024/6	épület	Újkor (19. sz.)	-	copf	n.a.
15234 [338]	Korona tér 17. - erdőfalra épített klasszicista épület	Korona tér (Dugovics tér) 17., Kiskorona utca	Erdőfalra épített lakóház	III.	9356/1976. OMF	17868	Műemléki környezet	15234 [25128]	Erdőfalra épített lakóház ex-legye műemléki környezete	-	17720, 17722/1, 17722/2, 17724, 17725/2, 17806, 17865, 17866, 17867, 17876, 17898, 17910, 17911, 17913/1, 17913/2, 17914/5, 17920/2, 18024/11, 18024/6	épület	Újkor (18. sz.)	-	klasszicista	n.a.
15231 [335]	Korona tér 2-4. - klasszicista épület	Korona tér (Dugovics tér) 2-4., Kiskorona utca 7., Korona tér (Dugovics tér) 2.	Lakóépület	III.	9356/1976. OMF	17865	Műemléki környezet	15231 [25122]	Lakóépület ex-legye műemléki környezete	-	17725/1, 17725/7, 17736, 17806, 17864, 17866, 17867, 17868, 17914/5, 17725/3	épület	Újkor (19. sz.)	1816-1818	klasszicista	n.a.
15284 [356]	Korona tér 5. - eklektikus épület	Kiskorona utca 5.	Lakóház	III.	9356/1976. OMF	17864	Műemléki környezet	15284 [25153]	Lakóház ex-legye műemléki környezete	-	17723/3, 17806, 17839, 17863, 17865, 17866, 17914/5	épület	Újkor (19. sz.)	-	eklektikus	n.a.
15236 [355]	Kiskorona utca 3. - klasszicista épület	Kiskorona utca 3.	Lakóház	III.	9356/1976. OMF	17863	Műemléki környezet	15236 [25152]	Lakóház ex-legye műemléki környezete	-	17725/3, 17806, 17824/7, 17839, 17864	épület	Újkor (19. sz.)	-	-	n.a.
15282 [378]	Mókus utca 20. - barokk épület	Mókus utca 20., Kiskorona utca 43.	Épület	III.	22509/1958. EM 120344/1958. MM, 8962/1978. OMF	17824/7	Műemléki környezet	15282 [25172]	Épület ex-legye műemléki környezete	-	17725/3, 17806, 17824/1, 17824/2, 17824/5, 17839, 17863, 17914/5	épület	Újkor (18. sz.)	1800 körül	barokk	n.a.
15283 [379]	Mókus utca 22. - kéhli vendéglő	Mókus utca 22.	Lakóház	III.	9356/1976. OMF	17839	Műemléki környezet	15283 [25173]	Lakóház ex-legye műemléki környezete	-	17824/1, 17824/7, 17863, 17864, 17865, 17866, 17867, 17868, 17914/5, 17824/2	épület	Újkor (18. sz.)	1800 körül	barokk	n.a.
15263 [364]	Lajos utca 152. - klasszicista épület	Lajos utca 152.	Ház	III.	22509/1958. EM 120344/1958. MM	17824/10	Műemléki környezet	15263 [25160]	Ház ex-legye műemléki környezete	-	17824/3, 17824/5, 17824/9, 17929/2, 18007	épület	Újkor (19. sz.)	1820 körül	klasszicista	n.a.
15900 [365]	Lajos utca 154-156.	Lajos utca 154-156.	Lakóház	III.	9356/1976. OMF	17824/9	Műemléki környezet	15900 [25161]	Lakóház ex-legye műemléki környezete	-	17824/1, 17824/10, 17824/2, 17824/5, 17824/8, 17929/7, 18007	épület	Újkor (19. sz.)	-	eklektikus	n.a.
15264 [366]	Ferenciek épület - középkori épület	Lajos utca 158.	Sarokház	II.	1620-24/1951. VKM, 22509/1958. EM 120344/1958. MM	17824/8	Műemléki környezet	15264 [25162]	Sarokház ex-legye műemléki környezete	-	17824/1, 17824/2, 17914/4, 17914/6, 17920/2, 17926, 17927, 17928, 17824/9, 18007	épület	Középkor (14-15. sz.)	15. századi	gótikus	n.a.
15265 [367]	Óbudai Zsinagóga	Lajos utca 163., Apádfejedelem 108., Téli utca	Óbudai Zsinagóga	II.	1620-24/1951. VKM, 22509/1958. EM 120344/1958. MM	17927	Műemléki környezet	15265 [25163]	Óbudai Zsinagóga ex-legye műemléki környezete	-	17824/8, 17926, 17928, 17929/10, 17929/2, 17974, 17977/2, 17992, 18007, 18387, 18388, 23799	épület	Újkor (19. sz.)	1820-21	klasszicista	Landherr András
15257 [358]	Lajos utca 100. - klasszicista épület	Lajos utca 100.	Ház	III.	22509/1958. EM 120344/1958. MM	17800/2	Műemléki környezet	15257 [25155]	Ház ex-legye műemléki környezete	-	17800/2, 17802/2, 17804, 17970/1, 18007	épület	Újkor (19. sz.)	1800 körül	klasszicista-eklektikus	n.a.
15258 [359]	Lajos utca 102. - barokk épület	Lajos utca 102.	Ház	III.	22509/1958. EM 120344/1958. MM	17800/2	Műemléki környezet	15258 [25156]	Ház ex-legye műemléki környezete	-	17799/2, 17800/1, 17802/2, 17804, 17970/1, 17970/3	épület	Újkor (19. sz.)	1860 körül	barokk - romantikus	n.a.
15259 [360]	Lajos utca 104. - eklektikus épület	Lajos utca 104.	Ház	III.	22509/1958. EM 120344/1958. MM	17799/1, 17799/2	Műemléki környezet	15259 [25157]	Ház ex-legye műemléki környezete	-	17614, 17616, 17699/2, 17798/1, 17798/2, 17800/1, 17800/2, 17804, 17806, 17970/1, 17970/3	épület	Újkor (19. sz.)	-	eklektikus	n.a.

Műemlék fő adatai				Műemlékre (M) vonatkozó nyilvántartási adatok				Műemléki környezetre (MK) vonatkozó nyilvántartási adatok				Műemlékre vonatkozó építészettörténeti adatok					
Törzsszám (azonosító)	MEGNEVEZÉS (értékkataszter szerint)	Cím	MEGNEVEZÉS (nyilvántartás szerint)	Bírság g. kat.	Védési rendelkezés száma	Érintett helyrajzi szám(ok)	MK típusa	MK Törzsszám (azonosító)	MK megnevezése (nyilvántartás szerint)	MK Védési rendelkezés száma	MK-tel érintett helyrajzi szám(ok)	Csoportosítási típus	Építmény típus	Korszak	Építés éve	Építészeti stílus	Építész
15261 [362]	Lajos utca 124. - Fényes Adolf klasszicista épület	Lajos utca 124., Fényes Adolf utca 17.	Egyemeletes lakóház	III.	22509/1958. ÉM 120344/1958. MM, 14297/1960. ÉM[- MM]	17815/1	Műemléki környezet	15261 [25158]	Egyemeletes lakóház ex-lege műemléki környezete	-	17784/1, 17806, 17814/1, 17817, 17823, 17929/3, 18007	Lajos utca és Goldberger gyár környéke	épület	Újkor (19. sz.)	1820 körül	klasszicista	n.a.
15980 [340]	Fényes Adolf utcai egykori tímárház	Fényes Adolf utca 2.	Lakóház-egykori tímárház	III.	7/1997. (I. 31.) KTM- MM	17798/2, 17798/2	Műemléki környezet	15980 [20201]	Lakóház-egykori tímárház ex-lege műemléki környezete	-	17796, 17798/1, 17799/1, 17799/2, 17806, 17807, 18007	Lajos utca és Goldberger gyár környéke	épület	Újkor (19. sz.)	1830-as évek	klasszicista	n.a.
15262 [363]	Goldberger gyár törzspületei	Lajos utca 136- 138.	Házak a Goldberger gyár törzspületei	III.	22509/1958. ÉM 120344/1958. MM	17823	Műemléki környezet	15262 [25159]	Házak a Goldberger gyár törzspületei ex- lege műemléki környezete	-	17770, 17771/1, 17771/3, 17781, 17784/1, 17806, 17815/1, 17817, 17824/1, 17824/2, 17824/4, 17824/5, 17929/2, 17929/3, 17929/5, 18007	Lajos utca és Goldberger gyár környéke	épület	Újkor (18. sz.)	-	barokk	n.a.
15262 [18102]	ház	Lajos u. 136.	ház	III.	22509/1958. ÉM 120344/1958. MM	17823	Műemléki környezet	15262 [25159]	Házak a Goldberger gyár törzspületei ex- lege műemléki környezete	-	17770, 17771/1, 17771/3, 17781, 17784/1, 17806, 17815/1, 17817, 17824/1, 17824/2, 17824/4, 17824/5, 17929/2, 17929/3, 17929/5, 18007	Lajos utca és Goldberger gyár környéke	épület	Újkor (18. sz.)	-	barokk	n.a.
15224 [329]	Bécsi út 44. - földszintes barokk épület	Bécsi út 44.	Ház	III.	22509/1958. ÉM 120344/1958. MM, 53/2011. (VIII. 25.) NFM	14766/13	Műemléki környezet	15224 [20200]	Ház ex-lege műemléki környezete	-	14763, 14767, 14772/2, 14774	Kolozs tér környéke	épület	Újkor (18. sz.)	1780 körül	barokk	n.a.
15940 [330]	Bécsi út 56. - barokk épület	Bécsi út 56.	Lakóház	III.	22509/1958. ÉM 120344/1958. MM, MH, 1135/1961. ÉM, 802/1992. ÖMF	14760	Műemléki környezet	15940 [25116]	Lakóház ex-lege műemléki környezete	-	14691, 14692, 14694, 14744, 14758, 14761, 14762, 14766/3, 14771/3, 14772/2, 14743/1, 14743/2	Kolozs tér környéke	épület	Újkor (18. sz.)	1780 körül	barokk	n.a.
15230 [334]	Kiscelli káplánia	Doberdó út	Kiscelli káplánia: 14 stáció, Gollgata- szoborcsoport, káplánia	III.	22509/1958. ÉM 120344/1958. MM	16190/1, 16190/2, 16235/3, 16235/1, 16210/1	Műemléki környezet	15230 [25119]	Kiscelli káplánia: 14 stáció, Gollgata- szoborcsoport, káplánia ex-lege műemléki környezete	-	(I) (?) 14725/1, 16155/18, 16183/1, 16185, 16194/3, 16194/3, 16196, 16197/2, 16198/1, 16199/2, 16200, 16202/3, 16202/4, 16203, 16204, 16205, 16206/6, 16207/1, 16208/3, 16209/3, 16210/1, 16210/2, 16211/7, 16236, 16237/2, 16145/1, 16189/1, 16218/10, 16218/11, 16218	Kiscelli kastély és környéke	műtárgy	Újkor (19. sz.)	1812-1822	barokk - klasszicista	német ajkú lakosság
15230 [15714]	14 stáció	Doberdó út	14 stáció	III.	22509/1958. ÉM 120344/1958. MM	16210/1, 16235/1, 16235/3	Műemléki környezet	15230 [25119]	Kiscelli káplánia: 14 stáció, Gollgata- szoborcsoport, káplánia ex-lege műemléki környezete	-	(I) (?) 14725/1, 16155/18, 16183/1, 16185, 16194/3, 16194/3, 16196, 16197/2, 16198/1, 16199/2, 16200, 16202/3, 16202/4, 16203, 16204, 16205, 16206/6, 16207/1, 16208/3, 16209/3, 16210/1, 16210/2, 16211/7, 16236, 16237/2, 16145/1, 16189/1, 16218/10, 16218/11, 16218	Kiscelli kastély és környéke	műtárgy	Újkor (19. sz.)	1815-1822	barokk - klasszicista	n.a.
15230 [15715]	Gollgata-szoborcsoport	Doberdó út	Gollgata- szoborcsoport	III.	22509/1958. ÉM 120344/1958. MM	16190/1	Műemléki környezet	15230 [25119]	Kiscelli káplánia: 14 stáció, Gollgata- szoborcsoport, káplánia ex-lege műemléki környezete	-	(I) (?) 14725/1, 16155/18, 16183/1, 16185, 16194/3, 16194/3, 16196, 16197/2, 16198/1, 16199/2, 16200, 16202/3, 16202/4, 16203, 16204, 16205, 16206/6, 16207/1, 16208/3, 16209/3, 16210/1, 16210/2, 16211/7, 16236, 16237/2, 16145/1, 16189/1, 16218/10, 16218/11, 16218	Kiscelli kastély és környéke	műtárgy	Újkor (19. sz.)	1821-1822	barokk - klasszicista	n.a.
15246 [354]	Trinitárius kolostor és templom	Kiscelli utca 108., Kolostor utca 33.	Régi trinitárius kolostor és templom épülete	I.	1620, 24/1951. VM, 22509/1958. ÉM 120344/1958. MM	16235/1	Műemléki környezet (területi lehatárolással)	15247 [353]	Kiscelli trinitárius kolostor és templom műemléki környezete	22389/1973. OMF	(I) 16210/1, 16213/1, 16213/2, 16213/3, 16214/2, 16215, 16216/1, 16230/1, 16230/2, 16230/4, 16230/5, 16230/6, 16235/1, 16235/3, 16236, 16237/2, 16245/1, 16245/2, 16246, 16260/14, 16285/1, 16285/3, 16285/4, 16285/5, 16291/7, 16295	Kiscelli kastély és környéke	épület	Újkor (18. sz.)	1744-1760	barokk	Johann Enzenhofer

Műemlék fő adatai				Műemlékre (M) vonatkozó nyilvántartási adatok				Műemléki környezetre (MK) vonatkozó nyilvántartási adatok				Műemlékre vonatkozó építészettörténeti adatok					
Törzsszám [azonosító]	MEGNEVEZÉS (értékkataszter szerint)	Cím	MEGNEVEZÉS (nyilvántartás szerint)	Bírság kat. g.kat.	Védési rendelkezés száma	Értéktel helyrajzi szám(ok)	MK típusa	MK Törzsszám [azonosító]	MK megnevezése (nyilvántartás szerint)	MK Védési rendelkezés száma	MK-tel érintett helyrajzi szám(ok)	Csoportosítás	Építmény típus	Korszak	Építés éve	Építészeti stílus	Építész
15246 [18300]	• régi trinitárius templom	Kiscelli utca 108., Kolostor utca 33.	regi trinitárius templom	I.	1620-24/1951. VM, 22509/1958. EM 120344/1958. MM	16235/1	Műemléki környezet (Területi lehatárolással)	15247 [353]	Kiscelli trinitárius kolostor és templom műemléki környezete	2238/1973. OMF	(I) 16210/1; 16213/1; 16213/2; 16213/3; 16214/2; 16215; 16216/1; 16230/1; 16230/2; 16230/4; 16230/5; 16230/6; 16235/1; 16235/2; 16236; 16237/2; 16245/1; 16245/2; 16246; 16266/14; 16385/1; 16385/3; 16385/4; 16385/5; 16391/7; 16395	Kiscelli kastély és környéke	épület	Újkor (18. sz.)	1760	barokk	Johann Entzenhoffer
15246 [18301]	• régi trinitárius kolostor	Kiscelli utca 108., Kolostor utca 33.	regi trinitárius kolostor	I.	1620-24/1951. VM, 22509/1958. EM 120344/1958. MM	16235/1	Műemléki környezet (Területi lehatárolással)	15247 [353]	Kiscelli trinitárius kolostor és templom műemléki környezete	2238/1973. OMF	(I) 16210/1; 16213/1; 16213/2; 16213/3; 16214/2; 16215; 16216/1; 16230/1; 16230/2; 16230/4; 16230/5; 16230/6; 16235/1; 16235/2; 16236; 16237/2; 16245/1; 16245/2; 16246; 16266/14; 16385/1; 16385/3; 16385/4; 16385/5; 16391/7; 16395	Kiscelli kastély és környéke	épület	Újkor (18. sz.)	1744-1760	barokk	Johann Entzenhoffer és Jäger János Henrik
16283 [12413]	Kiscelli (Schmidt) kastély történelmi kertje és épületei		Schmidt-kastély történelmi kertje	I.	9/2009. (III. 6.) OKM	(I) 16190/1; 16190/2; 14726/4; 16155/18; 16155/23; 16155/24; 16181; 16183/1; 16183/2; 16185; 16210/1; 16218/10; 16218/11; 16218/12; 16218/13; 16218/14; 16218/5; 16218/7; 16218/8; 16218/9; 16221; 16222; 16235/1; 16235/3; 16236; 16237/2; 16245/2; 16246; 16155/8; 16218/6	Műemléki környezet (Területi lehatárolással)	16283 [13176]	Történelmi kert műemléki környezete	9/2009. (III. 6.) OKM	(I) 16155/16; 16155/17; 16155/4; 16155/7; 16216/1; 16230/1; 16230/2; 16230/4; 16230/5; 16266/14; 16385/3; 16385/4; 16385/5; 16391/7	Kiscelli kastély és környéke	történelmi kert	Századforduló (19-20. sz.)	1910	-	n.a.
16283 [12414]	• Vendégház		Vendégház	I.	9/2009. (III. 6.) OKM	16218/6	Műemléki környezet (Területi lehatárolással)	16283 [13176]	Történelmi kert műemléki környezete	9/2009. (III. 6.) OKM	(I) 16155/16; 16155/17; 16155/4; 16155/7; 16216/1; 16230/1; 16230/2; 16230/4; 16230/5; 16266/14; 16385/3; 16385/4; 16385/5; 16391/7	Kiscelli kastély és környéke	épület	Századforduló (19-20. sz.)	-	-	n.a.
16283 [12415]	• Kertészlak		Kertészlak	I.	9/2009. (III. 6.) OKM	16155/8	Műemléki környezet (Területi lehatárolással)	16283 [13176]	Történelmi kert műemléki környezete	9/2009. (III. 6.) OKM	(I) 16155/16; 16155/17; 16155/4; 16155/7; 16216/1; 16230/1; 16230/2; 16230/4; 16230/5; 16266/14; 16385/3; 16385/4; 16385/5; 16391/7	Kiscelli kastély és környéke	épület	Századforduló (19-20. sz.)	-	-	n.a.
15294 [394]	Szent József római katolikus plébániatemplom	Templom utca 13/a.	Rk. templom	III.	22509/1958. EM 120344/1958. MM	64372	Műemléki környezet (Területi lehatárolással)	15294 [25244]	Rk. templom ex-lege műemléki környezete	-	(I) 64371; 64372; 64376; 64377; 64378; 64379; 64380/1; 64380/2; 64381; 64383; 64493; 64516/1; 64724; 64725; 64726/2	Békkámegyér -Ófalu	épület	Újkor (18. sz.)	1754-1764	barokk	Schaden János
15295 [395]	Mária oszlop - Inmaculata szobor	Templom utca 13/a. előtt	Mária-oszlop	III.	22509/1958. EM 120344/1958. MM	64372	Műemléki környezet	15295 [25247]	Mária-oszlop ex-lege műemléki környezete	-	(I) 64371; 64372; 64376; 64377; 64378; 64379; 64380/1; 64380/2; 64381; 64383; 64493; 64516/1; 64724; 64725; 64726/2	Békkámegyér -Ófalu	épület	Újkor (18. sz.)	1770 körül	barokk	n.a.
15296 [396]	Templom utca 13. - földszintes barokk ház	Templom utca 13.	Ház	III.	22509/1958. EM 120344/1958. MM	64383	Műemléki környezet	15296 [25248]	Ház ex-lege műemléki környezete	-	64376; 64381; 64493; 64514/1; 64515/1; 64516/1; 64382; 64384	Békkámegyér -Ófalu	épület	Újkor (18. sz.)	1750	barokk	n.a.
15297 [397]	Templom utca 18. - Plébániaház eklektikus épülete	Templom utca 18., iskola utca 15.	Plébániaház	III.	22509/1958. EM 120344/1958. MM, 16.334/1965. EM	64725	Műemléki környezet	15297 [25249]	Plébániaház ex-lege műemléki környezete	-	(I) 64371; 64372; 64493; 64498/2; 64516/1; 64724; 64726/1; 64726/2; 64746; 64747	Békkámegyér -Ófalu	épület	Újkor (19. sz.)	1880	eklektikus	n.a.
15298 [398]	Templom utca 20. - Plébániaház romantikus épülete	Templom utca 20., iskola utca 6.	iskola	III.	22509/1958. EM 120344/1958. MM, 16.334/1965. EM	64516/1	Műemléki környezet	15298 [25251]	iskola ex-lege műemléki környezete	-	(I) 64372; 64383; 64493; 64498/2; 64515/1; 64515/2; 64518/1; 64519/4; 64724; 64725	Békkámegyér -Ófalu	épület	Újkor (19. sz.)	1865	romantikus	n.a.
15299 [399]	Templom utca 38. - földszintes barokk ház	Templom utca 38.	Ház	III.	22509/1958. EM 120344/1958. MM	64502/1; 64502/2; 64502/3	Műemléki környezet	15299 [25252]	Ház ex-lege műemléki környezete	-	(I) 64489; 64490; 64493; 64498/2; 64500/1; 64501; 64503/3; 64503/4; 64526/1; 64527/3; 64528/4	Békkámegyér -Ófalu	épület	Újkor (18. sz.)	1780	barokk	n.a.
16165 [1459]	Hajógyár ipari épületeinek együttese	Hajógyár utca	ipari épületek együttese	II.	27/2005. (X. 7.) NKÖM	18386/9; 18386/5; 18386/4; 23799	Műemléki környezet (Területi lehatárolással)	16165 [13173]	ipari épületek együttesének műemléki környezete	27/2005. (X. 7.) NKÖM	(I) 18386/2; 18386/3; 18386/6; 18386/9; 23798/18; 23798/4; 23798/5	Óbudai Hajógyár	épületegyüttes	Újkor (19. sz.)	-	-	n.a.
16165 [15761]	Hajógyár 114. sz. épület - tengely- és csészereleműhely	Óbudai sziget	tengely- és csészereleműhely	II.	27/2005. (X. 7.) NKÖM	18386/9	Műemléki környezet (Területi lehatárolással)	16165 [13173]	ipari épületek együttesének műemléki környezete	27/2005. (X. 7.) NKÖM	(I) 18386/2; 18386/3; 18386/6; 18386/9; 23798/18; 23798/4; 23798/5	Óbudai Hajógyár	épület	Két Vliaghaború között	1920-as évek	-	-
16165 [15762]	Hajógyár 117. sz. épület - trófeaház	Óbudai sziget	trófeaház	II.	27/2005. (X. 7.) NKÖM	18386/9	Műemléki környezet (Területi lehatárolással)	16165 [13173]	ipari épületek együttesének műemléki környezete	27/2005. (X. 7.) NKÖM	(I) 18386/2; 18386/3; 18386/6; 18386/9; 23798/18; 23798/4; 23798/5	Óbudai Hajógyár	épület	Két Vliaghaború között (20. sz.)	1920-as évek	-	-

Műemlék fő adatai				Műemlékre vonatkozó nyilvántartási adatok				Műemlékre vonatkozó nyilvántartási adatok				Műemlékre vonatkozó építészettörténeti adatok						
Törzsszám [azonosító]	MEGNEVEZÉS (értékkataszter szerint)	Cím	MÉGNEVEZÉS (nyilvántartás szerint)	Bírsá g. kat.	Védési rendelkezés száma	Érintett helyrajzi szám(ok)	MK típusa	MK Törzsszám [azonosító]	MK megnevezése (nyilvántartás szerint)	MK Védési rendelkezés száma	MK-tel érintett helyrajzi szám(ok)	Csoportosítá s	Építmény típus	Korszak	Építés éve	Építészeti stílus	Építész	
16165 [15763]	Hajógyár 120. sz. épület - védőtető	Óbudai sziget	védőtető	II.	27/2005. (X. 7.) NKÖM	23799	Műemléki környezet (Területi lehatárolással)	16165 [13173]	Ipari épületek egytetűsének műemléki környezete	27/2005. (X. 7.) NKÖM	(I) 18386/2; 18386/3; 18386/6; 18386/9; 23796/18; 23798/4; 23798/5	Óbudai Hajógyár	épitmény	Századford utó (19-20. sz.)	1905	-	-	
15930 [404]	Hajógyár 122. sz. épület - rég gépműhely	Óbudai Sziget, Hajógyár	Rég gépműhely	II.	314/2/1991. OMF	18386/9	Műemléki környezet (Területi lehatárolással)	15930 [25256]	Rég gépműhely ex- lege műemléki környezete	-	18386/2; 18386/3; 18386/4; 18386/5; 18386/6; 18387; 23799	Óbudai Hajógyár	épület	Századford utó (19-20. sz.)	1902	-	Wodricha Lajos	
16165 [15764]	Hajógyár 130. sz. épület - asztalosműhely	Óbudai sziget	asztalosműhely	II.	27/2005. (X. 7.) NKÖM	18386/9	Műemléki környezet (Területi lehatárolással)	16165 [13173]	Ipari épületek egytetűsének műemléki környezete	27/2005. (X. 7.) NKÖM	(I) 18386/2; 18386/3; 18386/6; 18386/9; 23796/18; 23798/4; 23798/5	Óbudai Hajógyár	épület	Újkor (19. sz.)	XIX. Század középe	klaszicista	-	
16165 [15765]	Hajógyár 131. sz. épület - központi raktár	Óbudai sziget	központi raktár	II.	27/2005. (X. 7.) NKÖM	18386/9	Műemléki környezet (Területi lehatárolással)	16165 [13173]	Ipari épületek egytetűsének műemléki környezete	27/2005. (X. 7.) NKÖM	(I) 18386/2; 18386/3; 18386/6; 18386/9; 23796/18; 23798/4; 23798/5	Óbudai Hajógyár	épület	Újkor (19. sz.)	XIX. Század középe	-	-	
15931 [405]	Hajógyár 132. sz. épület - központi irodapépület	Óbudai Sziget, Hajógyár	Központi irodapépület	II.	314/2/1991. OMF	18386/6; 18386/9	Műemléki környezet (Területi lehatárolással)	15931 [25258]	Központi irodapépület ex-lege műemléki környezete	-	18386/2; 18386/3; 18386/4; 18386/5; 18387; 23799	Óbudai Hajógyár	épület	Századford utó (19-20. sz.)	1910-es évek	-	-	
16165 [15766]	Hajógyár 134. sz. épület - porta és irodaház	Óbudai sziget	porta és irodaház	II.	27/2005. (X. 7.) NKÖM	18386/5	Műemléki környezet (Területi lehatárolással)	16165 [13173]	Ipari épületek egytetűsének műemléki környezete	27/2005. (X. 7.) NKÖM	(I) 18386/2; 18386/3; 18386/6; 18386/9; 23796/18; 23798/4; 23798/5	Óbudai Hajógyár	épület	Újkor (19. sz.)	1875 körül	klaszicista	-	
15932 [402]	Hajógyár 136. sz. épület - nyugati kazánház	Óbudai sziget, Hajógyár	Nyugati kazánház (Eredetileg villamos központ)	II.	314/2/1991. OMF	18386/5	Műemléki környezet (Területi lehatárolással)	15932 [25253]	Nyugati kazánház (Eredetileg villamos központ) ex-lege műemléki környezete	-	18386/4; 18386/6; 18386/9; 18387	Óbudai Hajógyár	épület	Újkor (19. sz.)	1895	-	Varga Ignác építőmester	
16165 [15767]	Hajógyár 210. sz. épület - hajóvillamosági és mászoló műhely	Óbudai sziget	hajóvillamosági és mászoló műhely	II.	27/2005. (X. 7.) NKÖM	18386/4	Műemléki környezet (Területi lehatárolással)	16165 [13173]	Ipari épületek egytetűsének műemléki környezete	27/2005. (X. 7.) NKÖM	(I) 18386/2; 18386/3; 18386/6; 18386/9; 23796/18; 23798/4; 23798/5	Óbudai Hajógyár	épület	Újkor (19. sz.)	1890	-	-	
16165 [15768]	Hajógyár 213. sz. épület - központi öltöző	Óbudai sziget	központi öltöző	II.	27/2005. (X. 7.) NKÖM	18386/4	Műemléki környezet (Területi lehatárolással)	16165 [13173]	Ipari épületek egytetűsének műemléki környezete	27/2005. (X. 7.) NKÖM	(I) 18386/2; 18386/3; 18386/6; 18386/9; 23796/18; 23798/4; 23798/5	Óbudai Hajógyár	épület	Két világháború között (20. sz.)	1930	-	-	
15929 [403]	Hajógyár 307. sz. épület - egykori villamos központ - vasöntőde	Óbudai Sziget, Hajógyár	Egykori villamos központ (vasöntőde)	III.	314/2/1991. OMF	(I) 23796/18	Műemléki környezet (Területi lehatárolással)	15929 [25255]	Egykori villamos központ (vasöntőde) ex-lege műemléki környezete	-	(I) 23796/18; 23799; 23805/1; 23807/2	Óbudai Hajógyár	épület	Századford utó (19-20. sz.)	1918-1920	-	V.V. Lemner	
16165 [15769]	Hajógyár 631. sz. épület - kompresszorház	Óbudai sziget	kompresszorház	II.	27/2005. (X. 7.) NKÖM	18386/4	Műemléki környezet (Területi lehatárolással)	16165 [13173]	Ipari épületek egytetűsének műemléki környezete	27/2005. (X. 7.) NKÖM	(I) 18386/2; 18386/3; 18386/6; 18386/9; 23796/18; 23798/4; 23798/5	Óbudai Hajógyár	épület	Századford utó (19-20. sz.)	20-as évek középe	-	-	
16093 [11506]	Óbudai Gázgyár épületegyüttese	Gázgyár utca	Óbudai Gázgyár épületegyüttese	I.	21/2004. (X. 12.) NKÖM	19333/52; 19333/51	Műemléki környezet (Területi lehatárolással)	16093 [13170]	Óbudai Gázgyár épületegyüttesének műemléki környezete	21/2004. (X. 12.) NKÖM, 70/2013. (XII.16.) BM	19333/51; 19333/52	Óbudai Gázgyár	épületegyüttes es	Századford utó (19-20. sz.)	1910-1913 között	historizáló - szecessziós	Reich Kálmán	
16093 [15760]	Óbudai Gázgyár 1. sz. épület - szivattyúház	Gázgyár utca	szivattyúház	I.	21/2004. (X. 12.) NKÖM, 70/2013. (XII.16.) BM	19333/52	Műemléki környezet (Területi lehatárolással)	16093 [13170]	Óbudai Gázgyár épületegyüttesének műemléki környezete	21/2004. (X. 12.) NKÖM, 70/2013. (XII.16.) BM	19333/51; 19333/52	Óbudai Gázgyár	épület	Századford utó (19-20. sz.)	1913	historizáló - szecessziós	Reich Kálmán	
16093 [15758]	Óbudai Gázgyár 24. sz. épület - villamosági központ	Gázgyár utca	villamosági központ	I.	21/2004. (X. 12.) NKÖM	19333/51; 19333/52	Műemléki környezet (Területi lehatárolással)	16093 [13170]	Óbudai Gázgyár épületegyüttesének műemléki környezete	21/2004. (X. 12.) NKÖM, 70/2013. (XII.16.) BM	19333/51; 19333/52	Óbudai Gázgyár	épület	Századford utó (19-20. sz.)	1913	historizáló - szecessziós	Reich Kálmán	
16093 [15757]	Óbudai Gázgyár 31. sz. épület - központi labor	Gázgyár utca	központi labor	I.	21/2004. (X. 12.) NKÖM	19333/51; 19333/52	Műemléki környezet (Területi lehatárolással)	16093 [13170]	Óbudai Gázgyár épületegyüttesének műemléki környezete	21/2004. (X. 12.) NKÖM, 70/2013. (XII.16.) BM	19333/51; 19333/52	Óbudai Gázgyár	épület	Századford utó (19-20. sz.)	1913	historizáló - szecessziós	Reich Kálmán	
16093 [15756]	Óbudai Gázgyár 34. sz. épület - kazánház	Gázgyár utca	kazánház	I.	21/2004. (X. 12.) NKÖM	19333/51	Műemléki környezet (Területi lehatárolással)	16093 [13170]	Óbudai Gázgyár épületegyüttesének műemléki környezete	21/2004. (X. 12.) NKÖM, 70/2013. (XII.16.) BM	19333/51; 19333/52	Óbudai Gázgyár	épület	Századford utó (19-20. sz.)	1913	historizáló - szecessziós	Reich Kálmán	
16093 [15755]	Óbudai Gázgyár 37. sz. épület - víztorny	Gázgyár utca	víztorny	I.	21/2004. (X. 12.) NKÖM	19333/51; 19333/52	Műemléki környezet (Területi lehatárolással)	16093 [13170]	Óbudai Gázgyár épületegyüttesének műemléki környezete	21/2004. (X. 12.) NKÖM, 70/2013. (XII.16.) BM	19333/51; 19333/52	Óbudai Gázgyár	épület	Századford utó (19-20. sz.)	1913	historizáló - szecessziós	Reich Kálmán	

Műemlék fő adatai				Műemlékre (M) vonatkozó nyilvántartási adatok				Műemléki környezetre (MK) vonatkozó nyilvántartási adatok				Műemlékre vonatkozó építészettörténeti adatok					
Törzsszám (azonosító)	MEGNEVEZÉS (értékkataszter szerint)	Cím	MEGNEVEZÉS (nyilvántartás szerint)	Bírsá g.kat.	Védési rendelkezés száma	Érintett helyrajzi szám(ok)	MK típusa	MK Törzsszám (azonosító)	MK megnevezése (nyilvántartás szerint)	MK Védési rendelkezés száma	MK-tel érintett helyrajzi szám(ok)	Csoportosítá s	Építmény típus	Korszak	Építés éve	Építészeti stílus	Építész
16093 [15754]	Óbudai Gázgyár 38. sz. épület - kátránytornyok	Gázgyár utca	kátránytornyok	I.	21/2004. (X. 12.) NKÖM	1933/51, 19333/52	Műemléki környezet (Területi lehatárolással)	16093 [13170]	Óbudai Gázgyár épületegyüttesének műemléki környezete	21/2004. (X. 12.) NKÖM, 70/2013. (XII.16.) BM	1933/51; 19333/52	Óbudai Gázgyár	épület	Százfedor utca (19-20. sz.)	1913	historizáló - szecessziós	Reichl Kálmán
16093 [15753]	Óbudai Gázgyár 47. sz. épület - tányomó	Gázgyár utca	tányomó	I.	21/2004. (X. 12.) NKÖM	1933/51, 19333/52	Műemléki környezet (Területi lehatárolással)	16093 [13170]	Óbudai Gázgyár épületegyüttesének műemléki környezete	21/2004. (X. 12.) NKÖM, 70/2013. (XII.16.) BM	1933/51; 19333/52	Óbudai Gázgyár	épület	Százfedor utca (19-20. sz.)	1913	historizáló - szecessziós	Reichl Kálmán
16093 [15752]	Óbudai Gázgyár 48. sz. épület - órház	Gázgyár utca	órház	I.	21/2004. (X. 12.) NKÖM	1933/51, 19333/52	Műemléki környezet (Területi lehatárolással)	16093 [13170]	Óbudai Gázgyár épületegyüttesének műemléki környezete	21/2004. (X. 12.) NKÖM, 70/2013. (XII.16.) BM	1933/51; 19333/52	Óbudai Gázgyár	épület	Százfedor utca (19-20. sz.)	1913	historizáló - szecessziós	Reichl Kálmán
16093 [15751]	Óbudai Gázgyár 55. sz. épület - száraztisztító	Gázgyár utca	száraztisztító	I.	21/2004. (X. 12.) NKÖM	1933/51, 19333/52	Műemléki környezet (Területi lehatárolással)	16093 [13170]	Óbudai Gázgyár épületegyüttesének műemléki környezete	21/2004. (X. 12.) NKÖM, 70/2013. (XII.16.) BM	1933/51; 19333/52	Óbudai Gázgyár	épület	Százfedor utca (19-20. sz.)	1918	historizáló - szecessziós	Reichl Kálmán
16093 [15750]	Óbudai Gázgyár 57. sz. épület - nagyműhely	Gázgyár utca	nagyműhely	I.	21/2004. (X. 12.) NKÖM	1933/51, 19333/52	Műemléki környezet (Területi lehatárolással)	16093 [13170]	Óbudai Gázgyár épületegyüttesének műemléki környezete	21/2004. (X. 12.) NKÖM, 70/2013. (XII.16.) BM	1933/51; 19333/52	Óbudai Gázgyár	épület	Százfedor utca (19-20. sz.)	1913	historizáló - szecessziós	Reichl Kálmán
16093 [15749]	Óbudai Gázgyár 58. sz. épület - raktár	Gázgyár utca	raktár	I.	21/2004. (X. 12.) NKÖM	1933/51, 19333/52	Műemléki környezet (Területi lehatárolással)	16093 [13170]	Óbudai Gázgyár épületegyüttesének műemléki környezete	21/2004. (X. 12.) NKÖM, 70/2013. (XII.16.) BM	1933/51; 19333/52	Óbudai Gázgyár	épület	Százfedor utca (19-20. sz.)	1913	historizáló - szecessziós	Reichl Kálmán
16093 [15748]	Óbudai Gázgyár 61. sz. épület - rendő és mentőállomás, lakóépület	Gázgyár utca	lakóépület	I.	21/2004. (X. 12.) NKÖM	1933/51, 19333/52	Műemléki környezet (Területi lehatárolással)	16093 [13170]	Óbudai Gázgyár épületegyüttesének műemléki környezete	21/2004. (X. 12.) NKÖM, 70/2013. (XII.16.) BM	1933/51; 19333/52	Óbudai Gázgyár	épület	Százfedor utca (19-20. sz.)	1913	historizáló - szecessziós	Reichl Kálmán
16093 [15747]	Óbudai Gázgyár 63. sz. épület - jöleti épület	Gázgyár utca	jöleti épület	I.	21/2004. (X. 12.) NKÖM	1933/51, 19333/52	Műemléki környezet (Területi lehatárolással)	16093 [13170]	Óbudai Gázgyár épületegyüttesének műemléki környezete	21/2004. (X. 12.) NKÖM, 70/2013. (XII.16.) BM	1933/51; 19333/52	Óbudai Gázgyár	épület	Százfedor utca (19-20. sz.)	1913	historizáló - szecessziós	Reichl Kálmán
16093 [15746]	Óbudai Gázgyár 66. sz. épület - igazgatósági épület	Gázgyár utca	igazgatósági épület	I.	21/2004. (X. 12.) NKÖM	1933/51, 19333/52	Műemléki környezet (Területi lehatárolással)	16093 [13170]	Óbudai Gázgyár épületegyüttesének műemléki környezete	21/2004. (X. 12.) NKÖM, 70/2013. (XII.16.) BM	1933/51; 19333/52	Óbudai Gázgyár	épület	Százfedor utca (19-20. sz.)	1913	historizáló - szecessziós	Reichl Kálmán
16093 [15745]	Óbudai Gázgyár 69. sz. épület - mérlegház	Gázgyár utca	mérlegház	I.	21/2004. (X. 12.) NKÖM	1933/51, 19333/52	Műemléki környezet (Területi lehatárolással)	16093 [13170]	Óbudai Gázgyár épületegyüttesének műemléki környezete	21/2004. (X. 12.) NKÖM, 70/2013. (XII.16.) BM	1933/51; 19333/52	Óbudai Gázgyár	épület	Százfedor utca (19-20. sz.)	1913 és 1947	historizáló - szecessziós	Reichl Kálmán
16164 [1201]	Óbudai Gázgyár tisztviselői lakótelepe és vasútállomása	Óbudai Gázgyár tisztviselői lakótelepe és vasútállomása	Óbudai Gázgyár tisztviselői lakótelepe és vasútállomása	I.	27/2005. (X. 7.) NKÖM	1933/28, 19333/17, 1933/76, 19333/20, 1933/721, 19333/23, 1933/25, 19333/26, 1933/34, 19333/35, 1933/38, 19333/39, 1933/43, 19333/44	Műemléki környezet (Területi lehatárolással)	16164 [13171]	Óbudai Gázgyár tisztviselői lakótelepe és vasútállomásának műemléki környezete	27/2005. (X. 7.) NKÖM	(I) 1933/13; 19333/19; 19333/22; 19333/24; 19333/27; 19333/33; 19333/42	Óbudai Gázgyár	épületegyütt és	Százfedor utca (19-20. sz.)	1913	historizáló - szecessziós	Reichl Kálmán
16164 [13034]	• tisztviselői lakótelep	Sujtás utca	lakótelep I, II, III. épület és óvoda	III.	- [07759/1977] OMF	1934/1/1, 1934/1/2, 1934/1/3, 1934/1/5, 1934/1/6, 1934/1/7, 1934/1/8, 1934/1/10, 1934/1/11, 1934/1/12	Műemléki környezet (Területi lehatárolással)	16164 [13171]	Óbudai Gázgyár tisztviselői lakótelepe és vasútállomásának műemléki környezete	27/2005. (X. 7.) NKÖM	(I) 1933/13; 19333/19; 19333/22; 19333/24; 19333/27; 19333/33; 19333/42	Óbudai Gázgyár	épület	Százfedor utca (19-20. sz.)	1910-1913 között	historizáló - szecessziós	Almási Balogh Lóránd
16164 [13035]	• vasútállomás	Sujtás utca	vasútállomás	I.	27/2005. (X. 7.) NKÖM	1933/17	Műemléki környezet (Területi lehatárolással)	16164 [13171]	Óbudai Gázgyár tisztviselői lakótelepe és vasútállomásának műemléki környezete	27/2005. (X. 7.) NKÖM	(I) 1933/13; 19333/19; 19333/22; 19333/24; 19333/27; 19333/33; 19333/42	Óbudai Gázgyár	épület	Százfedor utca (19-20. sz.)	1913	historizáló - szecessziós	Reichl Kálmán
15241 [383]	Óbudai Gázgyár lakótelepe és óvodája	Sujtás utca	Gázgyári lakótelep I, II, III. épület és óvoda	III.	- [07759/1977] OMF	1934/1/1, 1934/1/2, 1934/1/3, 1934/1/5, 1934/1/6, 1934/1/7, 1934/1/8, 1934/1/10, 1934/1/11, 1934/1/12	Műemléki környezet (Területi lehatárolással)	15241 [20767]	Gázgyári lakótelep I, II, III. épület és óvoda ex-lege műemléki környezete	-	(7) 1933/3, 19342, 19343/4, 19343/8, 19359/3, 19365/5, 19365/6, 19377/1	Óbudai Gázgyár	épületegyütt és	Százfedor utca (19-20. sz.)	1910-1913 között	historizáló - szecessziós	Almási Balogh Lóránd
15241 [12884]	• Gázgyári lakótelep I-II-III. sz. épületei.	Sujtás utca	Gázgyári lakótelep I-II-III. sz. épületei.	III.	- [07759/1977] OMF	1934/1/1	Műemléki környezet	15241 [20767]	Gázgyári lakótelep I, II, III. épület és óvoda ex-lege műemléki környezete	-	(7) 1933/3, 19342, 19343/4, 19343/8, 19359/3, 19365/5, 19365/6, 19377/1	Óbudai Gázgyár	épület	Százfedor utca (19-20. sz.)	1910-1913 között	historizáló - szecessziós	Almási Balogh Lóránd

Műemlék fő adatai				Műemlékre vonatkozó nyilvántartási adatok				Műemléki környezetre (MK) vonatkozó nyilvántartási adatok				Műemlékre vonatkozó építészettörténeti adatok					
Törzsszám (azonosító)	MEGNEVEZÉS (értékkataszter szerint)	Cím	MEGNEVEZÉS (nyilvántartás szerint)	Bírság g.kat.	Védési rendelkezés száma	Érintett helyrajzi szám(ok)	MK típusa	MK Törzsszám (azonosító)	MK megnevezése (nyilvántartás szerint)	MK Védési rendelkezés száma	MK-tel érintett helyrajzi szám(ok)	Csoportosítás	Építmény típus	Korszak	Építés éve	Építészeti stílus	Építész
15241 [12885]	• Gágyári lakótelep óvodája	Sujtás utca	Gágyári lakótelep óvodája	III.	- [07759/1977.] ÖMF	19341/3	Műemléki környezet	15241 [20767]	Gágyári lakótelep I., II., III. épület és óvoda ex-lege műemléki környezete	-	(7) 19332/3, 19342, 19343/4, 19345/8, 19359/3, 19365/5, 19365/6, 19377/1	Óbudai Gágyár	épület	Százfard utca (19-20. sz.)	1910-1913 között	historizáló-szecessziós	Almási Balogh Lóránd
15285 [18302]	Kőrösi Csoma Sándor Gimnázium épülete	Szentendrei út 85. 85.	Iskola	III.	- [07759/1977.] ÖMF	19395/8, 19395/9	Műemléki környezet	15285 [25260]	Iskola ex-lege műemléki környezete	-	18910/189, 18910/20, 19220, 19247/1, 19284, 19322/49, 19322/50, 19322/52, 19322/53, 19329, 19382/1, 19382/2, 19383, 19384, 19386/1, 19386/2, 19387, 19388, 19399/3, 19322/48	20. századi emlékek	épület	Százfard utca (19-20. sz.)	1910	népi-szecesszió	Hilkech Részó
15285 [18302]	• óvoda	Szentendrei út 85.	óvoda	III.	- [07759/1977.] ÖMF	19395/7	Műemléki környezet	15285 [25260]	Iskola ex-lege műemléki környezete	-	18910/189, 18910/20, 19220, 19247/1, 19284, 19322/49, 19322/50, 19322/52, 19322/53, 19329, 19382/1, 19382/2, 19383, 19384, 19386/1, 19386/2, 19387, 19388, 19399/3, 19322/48	21. századi emlékek	épület	Százfard utca (19-20. sz.)	1910	népi-szecesszió	Hilkech Részó
15285 [20437]	• 'gazdasági iskola'	Benedek utca - Leányfalu utca	'gazdasági iskola'	III.	- [07759/1977.] ÖMF	19395/9	Műemléki környezet	15285 [25260]	Iskola ex-lege műemléki környezete	-	18910/189, 18910/20, 19220, 19247/1, 19284, 19322/49, 19322/50, 19322/52, 19322/53, 19329, 19382/1, 19382/2, 19383, 19384, 19386/1, 19386/2, 19387, 19388, 19399/3, 19322/48	22. századi emlékek	épület	Százfard utca (19-20. sz.)	1910	népi-szecesszió	Hilkech Részó
15287 [387]	Volt ELMŰ központ épülete	Szentendrei út 135.	Elektromos Művek állomása	II.	- [07759/1977.] ÖMF	19343/7	Műemléki környezet	15287 [25237]	Elektromos Művek állomása ex-lege műemléki környezete	-	19343/8, 19396, 19397/2	23. századi emlékek	épület	Két Viágahaború közt (20. sz.)	1930	neoklasszikus	Gyöngyi Dénes és Román Ernő
15291 [390]	Óbudai Árpád gimnázium épülete	Zápor utca 1-3., Szófia utca 2-4., Viador utca 18-22., Nagyszombat utca 19-21.	Iskola	III.	- [07759/1977.] ÖMF	17569/1, 17569/2	Műemléki környezet	15291 [25240]	Iskola ex-lege műemléki környezete	-	14719, 14723/1, 14772/2, 17596, 17537/1, 17537/2, 17546, 17556, 17557, 17558/1, 17564, 17565, 17566, 17567, 17568, 17585, 17599, 17611, 14723/3, 14723/4	24. századi emlékek	épület	Két Viágahaború közt (20. sz.)	1938	modern	Hidasi Lajos és Papp Imre
16184 [11739]	Kiscelli utca 7-9. Postahivatal épülete	Kiscelli utca 7-9.	Postahivatal	I.	1/2006. (I. 13.) NKÖM	17735/1	Műemléki környezet nem jelöl ki	-	-	1/2006. (I. 13.) NKÖM	-	25. századi emlékek	épület	Két Viágahaború közt (20. sz.)	1941-1944	modern	Goszléthy Lajos és Becz Jenő
16233 [12063]	Szépvolgyi út 3/b. Szocreál épület	Szépvolgyi út 3/b.	Lakóépület	II.	9/2009. (III. 6.) ÖKM	14615/5	Műemléki környezet (Területi lehatárolással)	16233 [13174]	Lakóépület műemléki környezete	9/2009. (III. 6.) ÖKM	14614, 14615/2, 14615/3, 14615/4, 14615/6	26. századi emlékek	épület	II. Viágahaború utca (20. sz.)	1958	szocreál	Szregh György
16072 [11186]	Vöcsök II. csónakház	Római part	Vöcsök II. csónakház	III.	21/2002. (X. 7.) NKÖM	23779/8, 23779/7	Műemléki környezet (Területi lehatárolással)	16072 [13178]	Vöcsök II. csónakház műemléki környezete	21/2002. (X. 7.) NKÖM	23779/7, 23779/8	27. századi emlékek	elbontott épület	Két Viágahaború közt (20. sz.)	1920-as évek	svájci típus	n.a.
16074 [11187]	Bibic I. csónakház	Római part 25. (Nánási út 39.)	Bibic I. csónakház	III.	21/2002. (X. 7.) NKÖM	23761/2	Műemléki környezet (Területi lehatárolással)	16074 [17329]	Bibic I. csónakház műemléki környezete	21/2002. (X. 7.) NKÖM	23761/2	28. századi emlékek	épület	Két Viágahaború közt (20. sz.)	1920-as évek / 2000-es évek eleje	svájci típus	n.a.
15227 [350]	Óbudai Református templom	Kálvin János köz 4., Kálvin köz 2.	Ref. templom	III.	1620-24/1951. VKM, 22509/1958. ÉM 120344/1958. MM, 14297/1960. ÉM-E MM	17722/2, 17722/1	Műemléki környezet	15227 [25150]	Ref. templom ex-lege műemléki környezete	-	16998/16, 16998/4, 17090, 17286/1, 17286/2, 17286/3, 17287, 17720, 17724, 17725/1, 17725/2, 17725/7, 17735/1, 17735/2, 17736, 17806, 17868, 18059, 18068	Szakrális emlékek	épület	Újkor (18. sz.)	1785-86	copf	n.a.
15229 [15711]	• paplak	Dévai Bíró Mátyás tér 23.	ev. templom	III.	- [07759/1977.] ÖMF	17654/2	Műemléki környezet	15229 [25118]	ev. templom ex-lege műemléki környezete	-	17419, 17647, 17649, 17653, 17655/1, 17655/2, 17659/2, 17725/1, 17737/2	Szakrális emlékek	épület	Két Viágahaború közt (20. sz.)	1935	modern	Fridrich Lóránt
15235 [339]	Farkastorai Szent Donát kaplona	Farkastorai út 58.	Donát kaplona	III.	1620-34/1951. VKM, 22509/1958. ÉM 120344/1958. MM, 14297/1960. ÉM-E MM	16785	Műemléki környezet	15235 [25130]	Donát kaplona ex-lege műemléki környezete	-	16786/1, 16786/2, 16799/1, 16866/1	Szakrális emlékek	épület	Újkor (18. sz.)	1781	barokk-klasszicista	n.a.
15245 [352]	Kecske utcai Kőfeszület	Kecske utca 28-30. előt	Kőfeszület	III.	22509/1958. ÉM 120344/1958. MM	14729/3	Műemléki környezet	15245 [25151]	Kőfeszület ex-lege műemléki környezete	-	14724/1, 14725/2, 14729/2, 14729/4, 14729/5, 14729/6, 14729/7, 14729/8, 16292, 17560, 16179/4, 14744	Szakrális emlékek	műtárgy	Újkor (19. sz.)	1811	klasszicista	Held Frigyes

2. Függelék

FŐVÁROSI VÉDETTÉSEK LISTÁJA

AZONOSÍTÓ	MEGNEVEZÉS (kataszter szerint)	MEGNEVEZÉS (rendelet szerint)	CÍM	ÉRINTETT HRSZ	TÍPUS	KORSZAK	ÉPÍTÉS ÉVE	STÍLUS	ÉPÍTÉSZ	ÉPÍTŐTŐ
3.1.1.	Fészület - Ecker-kereszt	Kőkereszt	Aranypatak utca 18.	21279/2	épitmény	Újkor (19. sz.)	1817 körül	copf	-	Leonhard és Elisabeth Ecker
3.1.2.	Nagyszombat utcai városi házak	Városi házak	Bécsi út 88-90. és 92., Kecské utca 28-30. és 31., Nagyszombat utca 23-27., Végyár utca 1-3. és 2-4.	14729/2, 14729/3, 14729/4	épület	Két Világháború között (20. sz.)	1927	neoklasszicista	Hickisch Dezső és ifj. Paulheim Ferenc	Budapest Székesfőváros
3.1.4.	Keve utcai iskola	Iskola	Keve utca 41., Zaránd utca 24.	23649	épület	Két Világháború között (20. sz.)	1930-1931	historizáló	Szabó Jenő majd Guoth István	Budapest Székesfőváros
3.1.5.	Királyok útja - Vízmű gépház	Vízmű gépház és bújítató	Királyok útja 281.	63626	épület	Két Világháború között (20. sz.)	1932	modern	-	Budapest Székesfőváros
3.1.8.	Római parti Bibic II. Csónakház	Bibic II. Csónakház	Római part 26.	23759/3	épület	Két Világháború között (20. sz.)	-	-	-	-
3.1.9.	Római parti Csillag csónakház	Egykori Csillag csónakház	Római part 30-32.	23752/4	épület	II. Világháború után (20. sz.)	1970-es évek	-	-	-
3.1.10.	Külker Víziport-telep	Víziport-telep épületei	Szent János utca 7., Kossuth Lajos tériútpart 21.	60075	épület	Két Világháború között (20. sz.)	1932	modern	-	Országos Központi Hitelszövetkezet Tisztviselői Sportegyesülete
3.1.12.	Zaránd utcai villa 19/c - villaépület	Villa	Zaránd utca 19/c	23717/6	épület	Két Világháború között (20. sz.)	-	historizáló	-	-
3.1.14.	Zaránd utcai villa 27 - villaépület	Villa	Zaránd utca 27.	23706	épület	Két Világháború között (20. sz.)	-	historizáló	-	-
3.2.1.	Rómaifürdő - Rozgonyi Piroksa utca	Rozgonyi Piroksa utca páratlan oldala a Dósa utcától a Zaránd utcáig, páros oldala a Rozgonyi Piroksa utca 4/A-tól a Rozgonyi Piroksa utca 24-ig	Rozgonyi Piroksa utca	23132, 23128, 23642, 23640, 23639, 23638, 23637, 23128/1, 23126/2, 23644, 23646/1, 23646/2, 23647, 23648/2, 23707/1, 23707/2, 23704, 23703/2	épületegyüttes	Két Világháború között (20. sz.)	1920-as évek	Historizáló villaépítészet	-	-
3.2.2.	Rómaifürdő - Zaránd utca	Zaránd utca páratlan oldala a Zaránd utca 35-től a Zaránd utca 41-ig és a Nimród utca páratlan oldala a Nimród utca 3-tól a Nimród utca 7-ig	Zaránd utca	23686, 23685, 23673, 23672, 23684, 23683, 23682	épületegyüttes	Két Világháború között (20. sz.)	1920-as évek	Historizáló villaépítészet	-	-
3.2.3.	Békásmegyér-Ófalu - Ezüsthegy utca	Ezüsthegy utca páros oldala a Kőbánya utcától a Donát utcáig	Ezüsthegy utca	64777, 64771/2, 64771/3, 64760, 64759/4, 64753, 64752, 64751/3, 64743, 64742, 64740, 64739/1, 64738/1, 64737/2, 64736, 64733, 64362, 64361/1, 64360, 64359, 64356, 64355/2, 64355/1, 64354, 64353, 64352/1, 64351, 64348, 64347, 64345/1, 64344/2, 64342, 64341	épületegyüttes	Újkor (18. sz.)	1736-tól	Hosszúházas - kettőzött házas svábbház	-	Zichy Péterné Bercsényi Zsuzsanna
3.2.4.	Békásmegyér-Ófalu - Kőbánya utca	Kőbánya utca páratlan oldala az Iskola utcától a Pince közlg, páros oldala a Kőbánya utca 24-től a Kőbánya utca 86-ig	Kőbánya utca	64518/3, 64519/3, 64520/1, 64521/1, 64522/3, 64523/3, 64524/1, 64525/1, 64526/1, 64527/4, 64528/1, 64529/3, 64529/5, 64531/4, 64532/1, 64533/1, 64536, 64537/1, 64538/1, 64539, 64540/1, 64541/1, 64542/1, 64544, 64545/3, 64545/2, 64546, 64547, 64678, 64677, 64723, 64722, 64721, 64720, 64719, 64718, 64717, 64716, 64714, 64713, 64712, 64711, 64710/1, 64709, 64708/1, 64707, 64705, 64704, 64703, 64702, 64701, 64700, 64699, 64698, 64697, 64696, 64695, 64694, 64693, 64692, 64689	épületegyüttes	Páratlan oldali: Újkor (18. sz.), Páros oldali: Újkor (19. sz.)	Páratlan oldali: 1736-tól, Páros oldali: 1860-1885 között	Hosszúházas - kettőzött házas svábbház	-	Zichy Péterné Bercsényi Zsuzsanna
3.2.5.	Békásmegyér-Ófalu - Perje utca	Perje utca páratlan oldala a Perje utca 3-tól a Perje utca 27-ig, páros oldala a Perje utca 2 től a Perje utca 18-ig	Perje utca	64578/2, 64580, 64581, 64584, 64585, 64688, 64589/2, 64590/1, 64591/1, 64592/1, 64593/5, 64594/9, 64594/10, 64595/1, 64596, 64585, 64564, 64562, 64561, 64560, 64559, 64558, 64557	épületegyüttes	Újkor (18. sz.) - Újkor (19. sz.)	déli oldal: 18. sz. vége északi oldal: 19. sz. vége	Hosszúházas svábbház	-	-

AZONOSÍTÓ	MEGNEVEZÉS (kataszter szerint)	MEGNEVEZÉS (rendelet szerint)	CÍM	ÉRINTETT HRSZ	TÍPUS	KORSZAK	ÉPÍTÉS ÉVE	STÍLUS	ÉPÍTÉS	ÉPÍTETTŐ
3.2.6.	Békásmegyer-Ófalu - Szentháromság utca	Szentháromság utca páratlan oldala a Szentháromság utca 7- től a Szentháromság utca 27-ig, páros oldala a Szentháromság utca 2-től a Szentháromság utca 30-ig	Szentháromság utca	64395, 64396, 64398, 64399, 64405/1, 64406, 64407, 64432, 64434, 64435, 64491, 64488, 64487, 64480, 64479, 64476, 64475, 64473/2, 64472, 64449/2, 64446/1, 64442/2, 64442/1, 64440/14	épületegyüttes	Újkor (19. sz.)	1880-as évek körüli	Hosszúházás svábház	-	-
3.2.7.	Békásmegyer-Ófalu - Templom utca	Templom utca páratlan oldala az Ezüsthégy utcától a Verem utcáig, páros oldala az Ezüsthégy utcától a Lőrinc térig	Templom utca	(I) 64362, 64363, 64364, 64367, 64368, 64371, 64384, 64387, 64388, 64389/1, 64390, 64492, 64490, 64489, 64486, 64485, 64484, 64483, 64733, 64732, 64731, 64730, 64729/3, 64726/3, 64726/2, 64515/1, 65514/1, 64513/2, 64511/2, 64510/1, 64507/3, 64504, 64503/4, 64501, 64495, 64494/1	épületegyüttes	Újkor (18. sz.)	1736-től	Hosszúházás - kettősözt házás svábház	-	Zichy Péterné Bercsényi Zsuzsanna
3.2.8.	Békásmegyer-Ófalu - Virág utca	Virág utca páros oldala a Virág utca 4-től a Virág utca 24-ig, páratlan oldala a Virág utca 3-tól a Virág utca 23-ig	Virág utca	64400, 64401, 64402, 64403, 64380/1, 64379, 64378, 64377, 64376, 64370, 64373/2, 64408, 64409, 64410, 64411, 64412, 64413, 64414, 64416, 64417, 64418, 64419	épületegyüttes	Századforduló (19- 20. sz.)	-	Hosszúházás svábház	-	-

3. Függelék

HELYI (KERÜLETI) VÉDETTSÉGEK LISTÁJA

AZONOSÍTÓ	MEGNEVEZÉS (értéktaszter szerint)	MEGNEVEZÉS (rendelet szerint)	CÍM	ÉRINTETT HRSZ	TÍPUS	KORSZAK	ÉPÍTÉS ÉVE	STÍLUS	ÉPÍTÉS	ÉPÍTETŐ
HV-001	Jézus Szíve Kápolna – „Floxéra” kápolna	Jézus Szíve Kápolna – „Floxéra” kápolna	Bécsi út 411-413.	21862	épület	Újkor (19. sz.)	1886	klasszicista	-	Óbudai polgárok
HV-004	Dereglye utcai lakóépület	Lakóépület	Dereglye utca 1/a.	14627/1	épület	II. Világháború után (20. sz.)	1944	modern	-	-
HV-005	Evező utcai lakóépület	Lakóépület	Evező utca 1.	14625/1	épület	Két Világháború között (20. sz.)	1941 körül	modern	-	-
HV-015	Óbudai Malom – laktanya épületek	Régi malom – laktanya épületek	Vörösvári út 101-105.	16916/3, 16916/5	épület	Századforduló (19-20. sz.)	1895 és 1908 között	historizáló	-	-
HV-016	Kenyeres utcai Kisbuda Gyöngye étterem	Kisbuda Gyöngye étterem	Kenyeres utca 34.	17383	épület	Századforduló (19-20. sz.)	-	historizáló	-	-
HV-019	Aranyhegyi Pogány torony	Pogány torony	Kilátó utca	22566/2	építmény	Két Világháború között (20. sz.)	1935	neoromán	Taubel Géza	Szász Farkas gazdatiszt
HV-021	Kiscelli utcai iskola	Iskola	Kiscelli utca 78-82.	17310	épület	Századforduló (19-20. sz.)	1911-1912	modern	Reich Kálmán	BP Székesfőváros
HV-024	Kolostér 1/a - lakóépület	Lakóépület	Kolostér 1/a.	14615/6	épület	Két Világháború között (20. sz.)	1941	modern	Báthory István	-
HV-025	Kolostér 1/b - lakóépület	Lakóépület	Kolostér 1/b.	14615/7	épület	Két Világháború között (20. sz.)	1941	modern	Gregersen Hugó	-
HV-027	Csillaghegyi Jézus Szíve plébániatemplom és parókia	Csillaghegyi Jézus Szíve plébániatemplom és parókia	Lehel utca 16.	61196	épület	Két Világháború között (20. sz.)	1928	modern	Baumgarten Sándor	-
HV-028	San Marco utcai Irgalom háza	Volt Irgalom háza	San Marco utca 48-50.	17321	épület	Századforduló (19-20. sz.)	1901	historizáló-neoreneszánsz	Hofhauser Elek	San Marco hercegné Nákó Milléva
HV-030	Újvár utcai idősek otthona	Idősek otthona	Újvár utca 2.	21736/1	épület	II. Világháború után (20. sz.)	20. század közepe	neoklasszicista	-	-
HV-031	Csillaghegyi református templom	Református templom	Vörösmarty utca 2/a.	61068	épület	két Világháború között (20. sz.)	1931-1941	historizáló	Szántay Endre	-
HV-032	Első Óbudai Általános Iskola	Első Óbudai Általános Iskola	Vörösvári út 99.	18729/2	épület	Századforduló (19-20. sz.)	1902	historizáló	-	-
HV-033	Óbudai kocsiszín - Iroda épület	Iroda épület	Vörösvári út 115-117.	16911	épület	Századforduló (19-20. sz.)	1907 körül	historizáló	-	-
HV-034	Óbudai kocsiszín - egykori remiz épülete	Egykori Remiz épülete	Hunor utca 40-42.	16911	épület	Századforduló (19-20. sz.)	1907	historizáló	-	-
HV-003	Egykori Harisnyagyár épületegyüttese	Egykori Harisnyagyár (Bogdáni út – Budai Promenádnál – HÉV vonal által határolt, az 1923-1928 között épült épületegyüttes)	Bogdáni út 1. (Bogdáni út – Budai Promenádnál – HÉV vonal)	19250/6	épületegyüttes	Két Világháború között (20. sz.)	1923-1928 között és 1940	historizáló	Kollet József, Kellermann László, Singer Miksa, Vida Artúr	-
HV-006	BUSZESZ - Egykori Szeszgyár épületegyüttese	BUSZESZ - egykori szeszgyár épületei (B., 36/a-g., 16/a-b. és 17. sz. épületek)	Folyamór utca 7-13.	18380	épületegyüttes	Újkor (19. sz.)	1867-69. bővítés 1878 majd 1938	historizáló	-	-
HV-007	Föld utca 48/a - utcai homlokzat	Lakóépület – utcai homlokzata	Föld utca 48/a.	17247	épületrész	Századforduló (19-20. sz.)	-	szecessziós	-	-

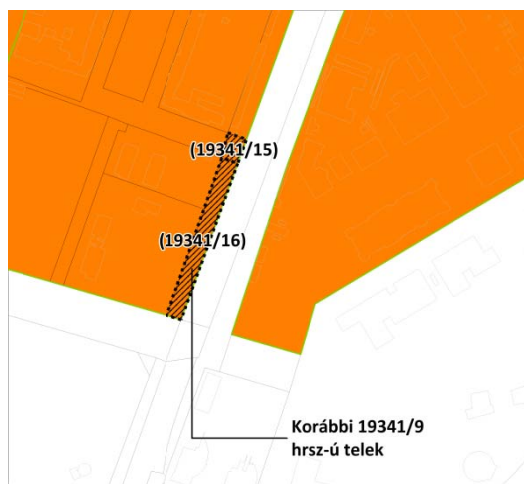
AZONOSÍTÓ	MEGNEVEZÉS (értéktaszter szerint)	MEGNEVEZÉS (rendelet szerint)	CÍM	ÉRINTETT HRSZ	TÍPUS	KORSZAK	ÉPÍTÉS ÉVE	STÍLUS	ÉPÍTÉS	ÉPÍTETTŐ
HV-008	Föld utca 48/b - utcai homlokzat	Lakóépület – utcai homlokzata	Föld utca 48/b.	17248	épületrész	Századforduló (19-20. sz.)	-	szecessziós	-	-
HV-009	Föld utca 48/c - utcai homlokzat	Lakóépület – utcai homlokzata	Föld utca 48/c.	17249	épületrész	Századforduló (19-20. sz.)	-	romantikus	-	-
HV-010	Föld utca 50/a - utcai homlokzat	Lakóépület – utcai homlokzata	Föld utca 50/a.	17250	épületrész	Századforduló (19-20. sz.)	-	szecessziós	-	-
HV-011	Föld utca 50/b - utcai homlokzat	Lakóépület – utcai homlokzata	Föld utca 50/b.	17251	épületrész	Századforduló (19-20. sz.)	-	szecessziós	-	-
HV-012	Föld utca 50/c - utcai homlokzat	Lakóépület – utcai homlokzata	Föld utca 50/c.	17252	épületrész	Századforduló (19-20. sz.)	-	-	-	-
HV-014	Óbudai Malom – régi raktárépületek homlokzati falai	Régi malom raktárépületei – utcai homlokzatok	Hévíz út 1. – Hunor utca 30.	16916/2	épületrész	Századforduló (19-20. sz.)	1895-1908 között	historizáló	-	-
HV-017	Kenyeresutca 36 - utcai homlokzat	Lakóépület – utcai homlokzata	Kenyeres utca 36.	17384	épületrész	Két Világábrorú között (20. sz.)	1940 körül	modern	-	-
HV-018	Kenyeresutca 40 - utcai homlokzat	Lakóépület – utcai homlokzata	Kenyeres utca 40.	17386	épületrész	Századforduló (19-20. sz.)	-	-	-	-
HV-020	Kiscelli utca 79 - utcai homlokzat	Lakóépület- utcai homlokzata	Kiscelli utca 79.	17263	épületrész	Századforduló (19-20. sz.)	-	eklektikus	-	-
HV-022	Kiscelli utca 71 - utcai homlokzat	Lakóépület- utcai homlokzata	Kiscelli utca 71.	17267	épületrész	Századforduló (19-20. sz.)	-	eklektikus	-	-
HV-023	Kiscelli utca 81 - utcai homlokzat	Lakóépület- utcai homlokzata	Kiscelli utca 81.	17262	épületrész	Századforduló (19-20. sz.)	-	eklektikus	-	-
HV-026	Goldberger textilyárgy homlokzati falai	Goldberger textilyárgy homlokzati falai	Lajos utca 93-99. – Árpád fejszelem útja	17970/1	épületrész	Századforduló (19-20. sz.)	átépítés:2000	modern	Reimholz Péter	ENGEL Group
HV-029	Egykori textilyestő gyár kényméne, nyugati és déli homlokzatai	Csarnoképület – volt textilyestő gyár. nyugati homlokzat és a déli homlokzat 55-m-es szakasza	Szentendrei út-175.	19379/1	épületrész	Századforduló (19-20. sz.)	1908	historizáló	-	-
HV-002	Filoxéra kápolna előtti feszület	Jézus Szíve Kápolna, Filoxéra kápolna előtti feszület	Bécsi út-411-413.	21862	műtárgy	Újkor (19. sz.)	1886/2006	klasszicista	-	Óbudai polgárok
HV-013	123. számú határhő	123. számú határhő, állítva 1878-ban	Határ utca – Jutas utca sarok	22082/2	műtárgy	Újkor (19. sz.)	állítva 1878-ban	-	-	-

4. Függelék

ADATSZOLGÁLTATÁSTÓL VALÓ ELTÉRÉSEK, PROBLÉMÁK

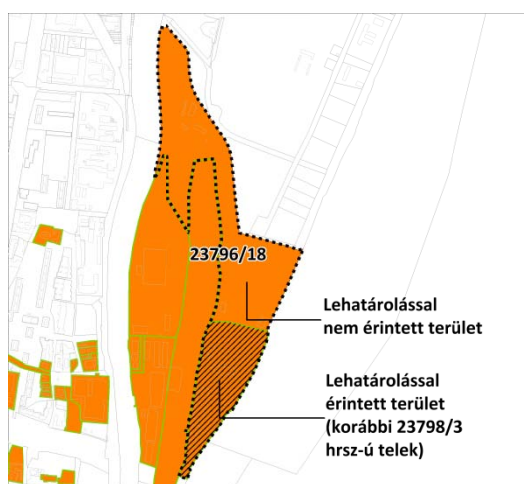
1. MŰEMLEKEK ADATSZOLGÁLTATÁSSAL KAPCSOLATOS PROBLÉMÁK

1.1. TELEKALKÍTÁS MIATT MEGVÁLTOZOTT HELYRAJZI SZÁMOK LEKÖVETÉSE



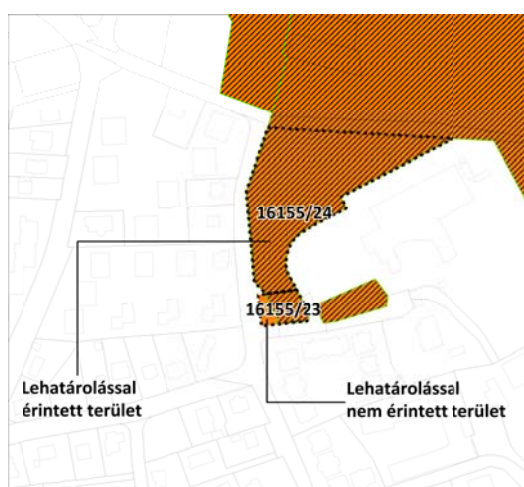
15241 [383] - Gázgyári lakótelep I., II., III. épület és óvoda

Telekrendezés miatt megszűnt 19341/9 helyett **19341/15** és **19341/16** hrsz-ú telek érintettek a lehatárolással.



15929 [403] - Egykori villamos központ (vasöntöde)

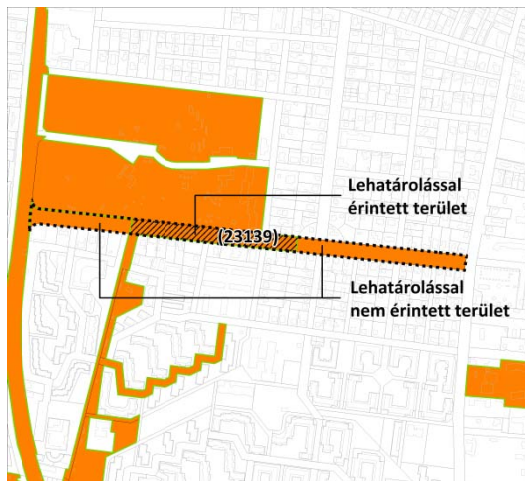
Telekrendezés miatt megszűnt 23798/3 hrsz-ú telek helyett a **23796/18** hrsz-ú telek déli része érintett a lehatárolással.



16283 [12413] - Schmidt-kastély történeti kertje

Telekrendezés miatt megszűnt 16155/21 hrsz helyett **16155/23** keleti része és **16155/24** esik a lehatárolás alá.

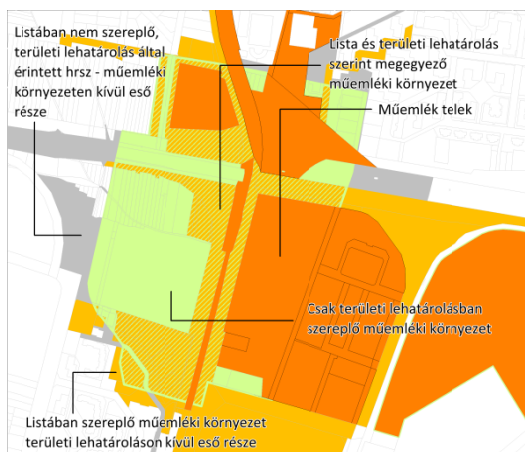
1.2. EGYES HELYRAJZI SZÁMOK RÉSZLEGES LEHATÁROLÁSA



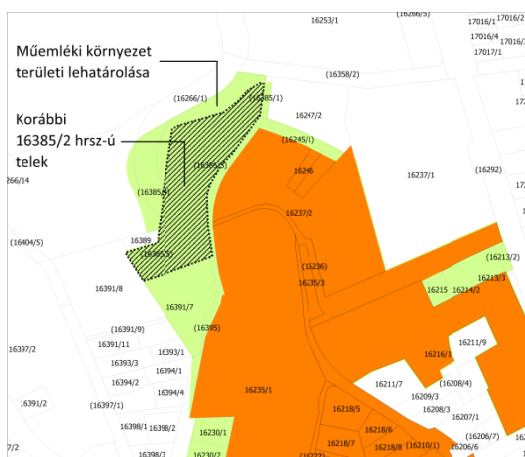
15288 [16991] - Római vízvezeték pilléreinek maradványai

A Forster Központtól származó területi lehatárolás szerint a **23139** telek csak részben érintett. A telek középső - (23152/12) és 23146/10 hrsz-ok közötti - szakasza esik a lehatárolásba.

1.3. MŰEMLEKI KÖRNYEZETRE VONATKOZÓ HELYRAJZI SZÁMOK PROBLÉMÁI



15223 [391] Törzs- és azonosítószámú – hrsz-ekhez tartozó problémákör



16 283 [13 176] Törzs- és azonosítószámú – hrsz-ekhez tartozó problémákör

Adatszolgált atás szerinti hrsz	Helyes hrsz	TA számok	Eltérés jellege
1		15226_25149	Listában helytelenül szereplő hrsz Karakterszám probléma: 255 karakternél többet tartalmazó listák vége lemaradt az adatszolgáltatásból
187		15281_25175	Listában helytelenül szereplő hrsz Karakterszám probléma: 255 karakternél többet tartalmazó listák vége lemaradt az adatszolgáltatásból
1792			Listában helytelenül szereplő hrsz Karakterszám probléma: 255 karakternél többet tartalmazó listák vége lemaradt az adatszolgáltatásból
23796/7	23796/18	15929_25255	Telekrendezés Korábbi telekrendezések folyamán megszűnt hrsz
23796/8	23796/18		Telekrendezés Korábbi telekrendezések folyamán megszűnt hrsz.
16385/2	Területi lehatárolás szerint érintett hrsz-ok		Telekrendezés Telekrendezés miatt megszűnt hrsz. A 16 283 [13 176] Törzs- és azonosítószámú műemléki környezethez térképi lehatárolás tartozik, mely alapján azonosíthatóvá válnak a lehatárolással érintett hrsz-ok.
16194/1	16194/3		Telekrendezés A 16194/1 hrsz egyesült a 16194/3, 16195/3 hrsz-okkal
16195/1	16194/3		Telekrendezés Korábbi telekrendezések folyamán megszűnt hrsz
16218	16218/12 ? 16218/13 ? 16218/14 ?		Önmagában nem létező hrsz 16218-cal kezdődő hrsz-ek: 16218/5 16218/6 16218/7 16218/8 16218/9 16218/10 16218/11 16218/12

			16218/13 16218/14 A 16218/10 16218/11 szerepelnek a felsorolásban. Vélhetően a hrsz vége lemaradt a listából.
16890/6		15225_25117	A korábbi 16890 hrsz-t 16890/1 és 16890/2-re osztották, de 16890/6 nem létezik
18910	Területi lehatárolás szerint érintett hrsz-ok		A hrsz-ok listája hiányos a listában A 15223 [391] Törzs- és azonosítószámú műemléki környezethez térképi lehatárolás tartozik, mely alapján azonosíthatóvá válnak a lehatárolással érintett hrsz-ok.
19333/36 19333/37 19333/40 19333/41	Területi lehatárolás szerint érintett hrsz-ok		A 16164 [13171] Törzs- és azonosítószámú műemléki környezethez térképi lehatárolás tartozik, mely alapján azonosíthatóvá válnak a lehatárolással érintett hrsz-ok.
19377/1		15241_20767; 15288_25262	Nem beazonosítható hrsz
23798/1	23796/18, 23799	15929_25255	Telekrendezés Korábbi telekrendezések folyamán megszűnt hrsz.
64526/2		15299_25252	Nem beazonosítható hrsz
64369	64371		Telekrendezés A 64369 hrsz egyesült a 64370 és 64371 hrsz-okkal
64517/1		15298_25251	

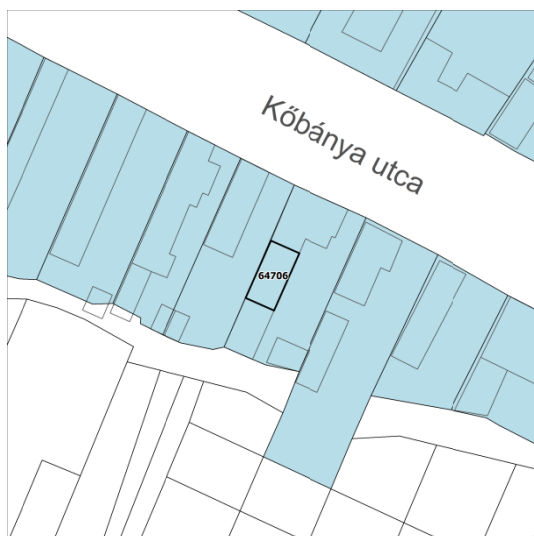
A fenti táblázatban szereplő helyrajzi számok az értékkataszterben javításra kerültek. Az eltérések a műemléki környezetek esetében jelentenek eltérést, a műemlékek esetében az beazonosíthatatlan hrsz. nem adódott.

A korrekcióval érintett helyrajzi szám listák felkiáltójellel kerültek megkülönböztetésre (!)

A beazonosíthatatlan helyrajziszámok esetében a helyrajziszám lista elején kérdőjel (?) jelzi a problémát.

2. FŐVÁROSI VÉDELEMMEL KAPCSOLATOS ELTÉRÉSEK

2.1. FŐVÁROSI VÉDETTSÉGŰ ÉPÜLETEGYÜTTESekre VONATKOZÓ HELYRAJZI SZÁMOK PROBLÉMÁI



Kőbánya utca 54. alatti zárvány telek hrsz: 64706 nem szerepel az épületegyüttes lista 3.2.4 felsorolásában.

(ennek ellenére belevettük a végleges foltba)



Szentháromság utca 11. alatti zárvány telek hrsz: 64397 nem szerepel az épületegyüttes lista 3.2.6 felsorolásában.

(ennek ellenére belevettük a végleges foltba)



Telekrendezés miatt megszűnt 64369 hrsz. Helyette a 64371 került felvételre

3. HELYI VÉDELEMMEL KAPCSOLATOS ELTÉRÉSEK

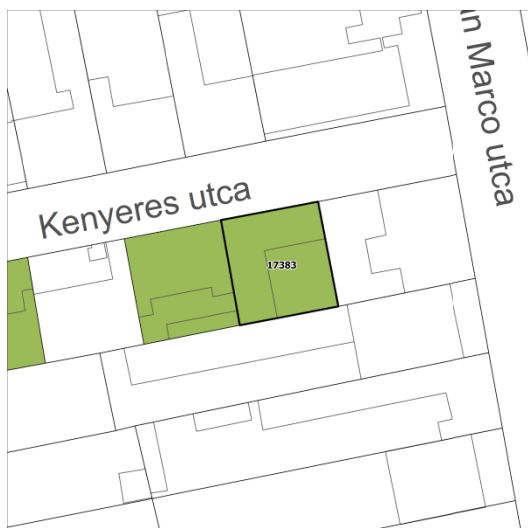
3.1. TELEKALKÍTÁS MIATT MEGVÁLTOZOTT HELYRAJZI SZÁMOK LEKÖVETÉSE



HV-015 Régi malom – laktanya épületek 16916/1 helyrajzi száma helyesen 16916/3 és 16916/5

HV-014 Régi malom raktárépületei – utcai homlokzatok 16916/1 helyrajzi száma helyesen 16916/2

3.2. RENDELETBEN ÉS NYILVÁNTARTÁS ADATAIBAN VALÓ ELTÉRÉSEK KEZELÉSE



A HV-016 Kisbuda Gyöngye étterem esetében nem egyértelmű a védelem típusa/fajtája. A 23/2013. (III. 29.)1 önkormányzati rendelet „Helyi védett épületek, épületegyüttesek és műtárgyak jegyzéke 1. Védett épületek, építmények” pontjában szerepel, míg a Nyilvántartási dokumentáció szerint „védett épületrész – utcai homlokzat”

Az értékkataszterben a rendelet alapján „Helyi védett épület, építmény”-ként került szerepeltetésre.



A HV-029 Csarnoképület – volt textilfestő gyár: nyugati homlokzat és a déli homlokzat 55m-es szakasza megnevezésű védelemnél nem egyértelmű a védett szakasz.

A 23/2013. (III. 29.)1 önkormányzati rendelet Helyi védett épületek, épületegyüttesek és műtárgyak jegyzéke 3. Védett épületrészek szerint:

nyugati homlokzat és a déli homlokzat 55m-es szakasza

Nyilvántartási dokumentáció szerint:

védett épületrész – utcai homlokzat Nyugati homlokzat kéménnyel, déli homlokzat 55m-es szakasza

Az értékkataszterben a nyilvántartás alapján a kémény is szerepeltetésre kerül.